

ДОКУМЕНТАЦИЯ ПО ПЛАНИРОВКЕ ТЕРРИТОРИИ ОБЪЕКТА

**«Строительство скоростной автомобильной дороги Казань – Екатеринбург
на участке Дюртюли – Ачит»,
этап 3 км 232 – км 275, Свердловская область**

ПРОЕКТ МЕЖЕВАНИЯ ТЕРРИТОРИИ

**Материалы по обоснованию проекта межевания территории
Раздел 4 «Материалы по обоснованию проекта межевания территории.
Пояснительная записка»**

Том 2.4.1

8841-21-3-ПМТ-ПММО2.4.1

Часть 1. Пояснительная записка

Акционерное общество
«Научно-исследовательский и проектный институт гражданского
строительства, благоустройства и городского дизайна «Моспроект-3»
АО «Моспроект-3»



Г Р У П П А К О М П А Н И Й
МОСПРОЕКТ-3

Свидетельство № СРО-П-132-01022010 от 24.06.2019г.

Заказчик – Государственная компания «Российские автомобильные дороги»

*Строительство скоростной автомобильной дороги Казань –
Екатеринбург, на участке Дюряули – Ачит*

Этап 3 км 232 – км 275, Свердловская область

ПРОЕКТ МЕЖЕВАНИЯ ТЕРРИТОРИИ

**Материалы по обоснованию проекта межевания территории
Раздел 4 «Материалы по обоснованию проекта межевания территории.
Пояснительная записка»**

Часть 1. Пояснительная записка

8841-21-3-ПМТ-ПММО2.4.1

Том 2.4.1

Акционерное общество
«Научно-исследовательский и проектный институт гражданского
строительства, благоустройства и городского дизайна «Моспроект-3»
АО «Моспроект-3»



ГРУППА КОМПАНИЙ
МОСПРОЕКТ-3

*Строительство скоростной автомобильной дороги Казань –
Екатеринбург, на участке Дюрьяли – Ачит*

Этап 3 км 232 – км 275, Свердловская область

ПРОЕКТ МЕЖЕВАНИЯ ТЕРРИТОРИИ

**Материалы по обоснованию проекта межевания территории
Раздел 4 «Материалы по обоснованию проекта межевания территории.
Пояснительная записка»**

Часть 1. Пояснительная записка

8841-21-3-ПМТ-ПММО2.4.1

Том 2.4.1

Руководитель Дирекции
по проектированию №2

Комплексный главный
инженер проекта



Т.И. Гушляк

А.В. Федосеев

ДОКУМЕНТАЦИЯ ПО ПЛАНИРОВКЕ ТЕРРИТОРИИ ОБЪЕКТА

**«Строительство скоростной автомобильной дороги Казань – Екатеринбург
на участке Дюртюли – Ачит»,
этап 3 км 232 – км 275, Свердловская область**

ПРОЕКТ МЕЖЕВАНИЯ ТЕРРИТОРИИ

**Материалы по обоснованию проекта межевания территории
Раздел 4 «Материалы по обоснованию проекта межевания территории.
Пояснительная записка»**

**Том 2.4.1
8841-21-3-ПМТ-ПММО2.4.1**

Часть 1. Пояснительная записка

Заказчик:	АО «Моспроект-3»
Исполнитель:	ООО «КРТ Система»

Генеральный директор

Главный инженер



А.В. Сердюков

М.Ю. Ошерович

Строительство скоростной автомобильной дороги Казань – Екатеринбург, на участке Дюртюли – Ачит


Номер тома	Обозначение	Наименование	Примечание
Строительство скоростной автомобильной дороги Казань – Екатеринбург на участке Дюртюли – Ачит», этап 3 км 232 – км 275, Свердловская область			
Проект планировки территории			
1. Основная часть проекта планировки территории			
Раздел 1. «Проект планировки территории. Графическая часть»			
Том 1.1.1	8841-21-3-ППТ-ППОЧ1.1.1	Часть 1. Чертежи красных линий. Красноуфимский округ	ООО «КРТ Система»
Том 1.1.2	8841-21-3-ППТ-ППОЧ1.1.2	Часть 2. Чертежи красных линий. Ачитский городской округ	ООО «КРТ Система»
Том 1.1.3	8841-21-3-ППТ-ППОЧ1.1.3	Часть 3. Чертежи границ зон планируемого размещения линейных объектов, совмещенный с чертежом границ зон планируемого размещения линейных объектов, подлежащих реконструкции в связи с изменением их местоположения (автомобильных дорог). Красноуфимский округ	ООО «КРТ Система»
Том 1.1.4	8841-21-3-ППТ-ППОЧ1.1.4	Часть 4. Чертежи границ зон планируемого размещения линейных объектов, совмещенный с чертежом границ зон планируемого размещения линейных объектов, подлежащих реконструкции в связи с изменением их местоположения (автомобильных дорог). Ачитский городской округ	ООО «КРТ Система»
Том 1.1.5	8841-21-3-ППТ-ППОЧ1.1.5	Часть 5. Чертежи границ зон планируемого размещения линейных объектов, подлежащих реконструкции в связи с изменением их местоположения (инженерных сетей и сооружений). Красноуфимский округ	ООО «КРТ Система»
Том 1.1.6	8841-21-3-ППТ-ППОЧ1.1.6	Часть 6. Чертежи границ зон планируемого размещения линейных объектов, подлежащих реконструкции в связи с изменением их местоположения (инженерных сетей и сооружений). Ачитский городской округ	ООО «КРТ Система»

Согласовано

Взам. инв. №

Подпись и дата

Инв. № подл.

						8841-21-3-ППТ-ПП		
Изм.	Кол.уч.	Лист	№ док.	Подпись	Дата			
						Состав проекта планировки территории		
						Стадия	Лист	Листов
						ППТ	1	6
						 ГРУППА КОМПАНИЙ МОСПРОЕКТ-3		

Строительство скоростной автомобильной дороги Казань – Екатеринбург, на участке Дюртюли – Ачит

Раздел 2. «Положение о размещении линейных объектов»

Том 1.2.1	8841-21-3-ППТ-ППОЧ1.2.1	Часть 1. Положение о размещении линейных объектов	ООО «КРТ Система»
-----------	-------------------------	--	-------------------

2. Материалы по обоснованию проекта планировки территории

Раздел 3. «Материалы по обоснованию проекта планировки территории.

Графическая часть»

Том 2.3.1	8841-21-3-ППТ-ППМО2.3.1	Часть 1. Схема расположения элементов планировочной структуры. Схема использования территории в период подготовки проекта планировки территории. Красноуфимский округ	ООО «КРТ Система»
Том 2.3.2	8841-21-3-ППТ-ППМО2.3.2	Часть 2. Схема расположения элементов планировочной структуры. Схема использования территории в период подготовки проекта планировки территории. Ачитский городской округ	ООО «КРТ Система»
Том 2.3.3	8841-21-3-ППТ-ППМО2.3.3	Часть 3. Схема организации улично-дорожной сети и движения транспорта. Красноуфимский округ	ООО «КРТ Система»
Том 2.3.4	8841-21-3-ППТ-ППМО2.3.4	Часть 4. Схема организации улично-дорожной сети и движения транспорта. Ачитский городской округ	ООО «КРТ Система»
Том 2.3.5	8841-21-3-ППТ-ППМО2.3.5	Часть 5. Схема вертикальной планировки территории, инженерной подготовки и инженерной защиты территории. Красноуфимский округ	ООО «КРТ Система»
Том 2.3.6	8841-21-3-ППТ-ППМО2.3.6	Часть 6. Схема вертикальной планировки территории, инженерной подготовки и инженерной защиты территории. Ачитский городской округ	ООО «КРТ Система»
Том 2.3.7	8841-21-3-ППТ-ППМО2.3.7	Часть 7. Схема границ зон с особыми условиями использования территорий, особо охраняемых природных территорий, лесничеств. Схема границ территорий объектов культурного наследия Схема границ территорий, подверженных риску возникновения чрезвычайных ситуаций природного и техногенного характера (пожар, взрыв, химическое, радиоактивное заражение, затопление, подтопление, оползень, карсты, эрозия и т.д. Красноуфимский округ	ООО «КРТ Система»
Том 2.3.8	8841-21-3-ППТ-ППМО2.3.8	Часть 8. Схема границ зон с особыми условиями использования территорий, особо охраняемых природных территорий, лесничеств. Схема границ территорий объектов культурного наследия Схема границ территорий, подверженных риску	ООО «КРТ Система»

Инв. № подл.	Подпись и дата	Взам. инв. №

Изм.	Кол.уч.	Лист	№ док.	Подпись	Дата

8841-21-3-ППТ-ПП

Лист

2

Строительство скоростной автомобильной дороги Казань – Екатеринбург, на участке Дюртюли – Ачит

		возникновения чрезвычайных ситуаций природного и техногенного характера (пожар, взрыв, химическое, радиоактивное заражение, затопление, подтопление, оползень, карсты, эрозия и т.д. Ачитский городской округ	
Том 2.3.9	8841-21-3-ППТ-ППМО2.3.9	Часть 9. Схема конструктивных и планировочных решений. Красноуфимский округ	ООО «КРТ Система»
Том 2.3.10	8841-21-3-ППТ-ППМО2.3.10	Часть 10. Схема конструктивных и планировочных решений. Ачитский городской округ	ООО «КРТ Система»
Раздел 4. «Материалы по обоснованию проекта планировки территории. Пояснительная записка»			
Том 2.4.1	8841-21-3-ППТ-ППМО2.4.1	Часть 1. Пояснительная записка	ООО «КРТ Система»
Проект межевания территории			
1. Основная часть проекта межевания территории			
Раздел 1. «Проект межевания территории. Графическая часть»			
Том 1.1.1	8841-21-3-ПМТ-ПМОЧ1.1.1	Часть 1. Чертежи межевания территории. Красноуфимский округ	ООО «КРТ Система»
Том 1.1.2	8841-21-3-ПМТ-ПМОЧ1.1.2	Часть 2. Чертежи межевания территории. Ачитский городской округ	ООО «КРТ Система»
Раздел 2. «Проект межевания территории. Текстовая часть»			
Том 1.2.1.1	8841-21-3-ПМТ-ПМОЧ1.2.1.1	Часть 1.1 Пояснительная записка. Начало	ООО «КРТ Система»
Том 1.2.1.2	8841-21-3-ПМТ-ПМОЧ1.2.1.2	Часть 1.2 Пояснительная записка. Окончание	ООО «КРТ Система»
2. Материалы по обоснованию проекта межевания территории			
Раздел 3. «Материалы по обоснованию проекта межевания территории. Графическая часть»			
Том 2.3.1	8841-21-3-ПМТ-ПММО2.3.1	Часть 1. Чертежи материалов по обоснованию. Красноуфимский округ	ООО «КРТ Система»
Том 2.3.2	8841-21-3-ПМТ-ПММО2.3.2	Часть 2. Чертежи материалов по обоснованию. Ачитский городской округ	ООО «КРТ Система»
Раздел 4. «Материалы по обоснованию проекта межевания территории. Пояснительная записка»			
Том 2.4.1	8841-21-3-ПМТ-ПММО2.4.1	Часть 1. Пояснительная записка	ООО «КРТ Система»
3. Схема резервирования земель			
Раздел 5. «Схема резервирования земель»			
Том 3.5.1	8841-21-3-ПМТ-ПМСР3.5.1	Часть 1. Схема резервирования земель. Текстовая часть	ООО «КРТ Система»

Изм. № подл.	Подпись и дата	Взам. инв. №

Изм.	Кол.уч.	Лист	№ док.	Подпись	Дата	8841-21-3-ППТ-ПП	Лист
							3

Строительство скоростной автомобильной дороги Казань – Екатеринбург, на участке Дюртюли – Ачит

Том 3.5.2	8841-21-3-ПМТ-ПМСР3.5.2	Часть 2. Схема резервирования земель. Красноуфимский округ	ООО «КРТ Система»
Том 3.5.3	8841-21-3-ПМТ-ПМСР3.5.3	Часть 3. Схема резервирования земель. Ачитский городской округ	ООО «КРТ Система»
Приложения			
		Приложение 1. Инженерно-геодезические изыскания.	
Том 1.1	8841-21-3-ДПТ-ИГДИ1.1	Книга 1. Создание опорной геодезической сети. Обеспечение геодезического сопровождения ВЛС и АФС.	АО «Петербургские дороги»
Том 1.2	8841-21-3-ДПТ-ИГДИ1.2	Книга 2. Выполнение воздушного лазерного сканирования и фотосъемки, создание цифровых ортофотопланов и формирование цифровой модели рельефа.	АО «Петербургские дороги»
Том 1.3	8841-21-3-ДПТ-ИГДИ1.3	Книга 3. Полевое дешифрирование топографических планов. Инженерно-гидрографические работы. Согласование полноты и правильности нанесения на планы наземных и подземных коммуникаций с их собственниками.	АО «Петербургские дороги»
Том 1.4	8841-21-3-ДПТ-ИГДИ1.4	Книга 4. Инженерно-топографические планы масштаба 1:2000 полосы трассы проектируемой автодороги.	АО «Петербургские дороги»
Том 1.5	8841-21-3-ДПТ-ИГДИ1.5	Книга 5. Материалы согласований полноты и правильности нанесения на планы наземных и подземных коммуникаций с их собственниками.	АО «Петербургские дороги»
		Приложение 2. Инженерно-геологические изыскания	
Том 2.1	8841-21-3-ДПТ-ИГЛИ2.1	Книга 1. Инженерно-геологические изыскания. Текстовая часть.	АО «Моспроект-3» Серебряков Н.А.
Том 2.2	8841-21-3-ДПТ-ИГЛИ2.2	Книга 2. Инженерно-геологические изыскания. Графическая часть	АО «Моспроект-3» Серебряков Н.А.
Том 2.3	8841-21-3-ДПТ-ИГЛИ2.3	Книга 3. Геофизические исследования	АО «Моспроект-3» Серебряков Н.А.
Том 2.4	8841-21-3-ДПТ-ИГЛИ2.4	Книга 4. Инженерно-геологические изыскания. Карстологические исследования	ООО ПКИБЗ
		Приложение 3. Инженерно-гидрометеорологические изыскания.	
Том 3.1	8841-21-3-ДПТ-ИГМИЗ.1	Книга 1. Инженерно-гидрометеорологические изыскания.	АО «Моспроект-3» Серебряков Н.А.

Изм.	Кол.уч.	Лист	№док.	Подпись	Дата

8841-21-3-ППТ-ПП

Лист

4

Строительство скоростной автомобильной дороги Казань – Екатеринбург, на участке Дюртюли – Ачит

		Текстовая часть	
Том 3.2	8841-21-3-ДПТ-ИГМИЗ.2	Книга 2. Инженерно-гидрометеорологические изыскания. Графическая часть	АО «Моспроект-3» Серебряков Н.А.
		Приложение 4. Инженерно-экологические изыскания.	
Том 4.1	8841-21-3-ДПТ-ИЭИ4.1	Книга 1. Инженерно-экологические изыскания. Пояснительная записка	ООО «ЦЛИП «УМЭКО»
Том 4.2	8841-21-3-ДПТ-ИЭИ4.1	Книга 2. Инженерно-экологические изыскания. Текстовые приложения	ООО «ЦЛИП «УМЭКО»
Том 4.3	8841-21-3-ДПТ-ИЭОИ4.1	Книга 3. Инженерно-экологические изыскания. Графические приложения	ООО «ЦЛИП «УМЭКО»
		Приложение 5. Материалы, обосновывающие разработку документации по планировке территории	
Том 5.1.1	8841-21-3-ДПТ-ОТР5.1.1	Книга 1. Обоснование выбора варианта трассы. Схемы предполагаемых вариантов прохождения трассы	АО «Моспроект-3» Первушмн А.С.
Том 5.1.2	8841-21-3-ДПТ-ОТР5.1.2	Книга 2. Обоснование основных технических решений автомобильной дороги	АО «Моспроект-3» Первушмн А.С.
Том 5.1.3	8841-21-3-ДПТ-ОТР5.1.3	Книга 3. Обоснование основных технических решений мест размещения транспортных развязок и переустраиваемых автомобильных дорог	АО «Моспроект-3» Первушмн А.С.
Том 5.1.4	8841-21-3-ДПТ-ОТР5.1.4	Книга 4. Обоснование основных технических решений по искусственным сооружениям автомобильной дороги основного хода и переустраиваемых автомобильных дорог	АО «Моспроект-3» Башкатов А.А.
Том 5.1.5	8841-21-3-ДПТ-ОТР5.1.5	Книга 5. Обоснование основных технических решений по АСУДД и СВП	ООО «А+С Консалт»
Том 5.1.6	8841-21-3-ДПТ-ОТР5.1.6	Книга 6. Обоснование основных технических решений и мест размещения объектов дорожного сервиса, МФЗ и иных зданий и сооружений, необходимых для содержания автомобильной дороги	АО «Моспроект-3» Первушмн А.С.
Том 5.2	8841-21-3-ДПТ-ЭС5.2.7	Книга 7. Энергоснабжение и наружное освещение автомобильной дороги.	АО «Моспроект-3» Байменденова Р.А.
Том 5.3	8841-21-3-ДПТ-ООС5.3.8	Книга 8. Мероприятия по охране окружающей среды	АО «Моспроект-3» Образцов Е.В.

Изм.	Кол.уч.	Лист	№ док.	Подпись	Дата

8841-21-3-ППТ-ПП

Лист

5

Строительство скоростной автомобильной дороги Казань – Екатеринбург, на участке Дюртюли – Ачит

Том 5.4	8841-21-3-ДПТ-ГОЧС5.4.9	Книга 9. Мероприятия по защите территории от чрезвычайных ситуаций природного и техногенного характера, в том числе по обеспечению пожарной безопасности и гражданской обороне.	ОАО «Моспромпроект» Сусахина М.Д.
Том 5.5	8841-21-3-ДПТ-МПИК5.5.10	Книга 10. Мероприятия по переустройству инженерных коммуникаций.	АО «Моспроект-3» Байменденова Р.А. Леонов В.Л. Кротов А.Н.
Том 5.6	8841-21-3-ДПТ-АРХ5.6.11	Книга 11. Мероприятия по обеспечению сохранности выявленных объектов культурного наследия. Выполнение археологического и историко-культурного обследования.	Институт археологии «РАН»
Том 5.7	8841-21-3-ДПТ-ЭКИ5.7.12	Книга 12. Экономические изыскания по выбранному варианту размещения Объекта и основных технических решений.	ООО «А+С Консалт»
Том 5.8	8841-21-3-ДПТ-ИПИ5.8.13	Книга 13. Имущественно-правовая инвентаризация земельных участков и иных объектов недвижимого имущества	ООО «КРТ Система»
Том 6	8841-21-3-ДПТ-РВИ6	Приложение 6. Определение предварительного размера возмещения в связи с изъятием для государственных нужд земельных участков и (или) иных объектов недвижимого имущества, занятием земельных участков на время проведения строительно-монтажных работ (укрупненный расчет).	ООО «КРТ Система»
Том 7	8841-21-3-ДПТ-ССР7	Приложение 7. Сводный сметный расчет стоимости строительства Автомобильной дороги на основании укрупненных нормативов цены строительства или объектов аналогов.	АО «Моспроект-3» Чайка Е.А.
Том 8	8841-21-3-ДПТ-УРС8	Приложение 8. Укрупненный расчет стоимости эксплуатации Автомобильной дороги и предлагаемой системы взимания платы на эксплуатационной стадии реализации проекта.	
Том 9	8841-21-3-ДПТ-ДСТУ9	Приложение 9. Документы согласований, технические требования и условия	АО «Моспроект-3» Федосеев А.В.

Изм. № подл.	Подпись и дата	Взам. инв. №

Изм.	Кол.уч.	Лист	№ док.	Подпись	Дата





8841-21-3-ППТ-ПП

Лист

6

Содержание

№ п/п	Наименование	№ стр.
1.	Пояснительная записка	9
2.	Приложение 1. Перечень существующих земельных участков, расположенных в границах территории, применительно к которой осуществляется подготовка проекта межевания	-

						8841-21-3-ПМТ-ПММО2.4.1			
Изм.	Кол.уч.	Лист	№ док	Подпись	Дата	Содержание	Стадия	Лист	Листов
Разработал	Седова			10.2021	ДПТ		1	1	
Проверил	Овчинникова			10.2021	ООО «КРТ Система»				
Рук. отдела	Овчинникова			10.2021					
Нормоконтроль	Седова			10.2021					

1. Обоснование определения местоположения границ образуемого земельного участка с учетом соблюдения требований к образуемым земельным участкам, в том числе требований к предельным (минимальным и (или) максимальным) размерам земельных участков

Конфигурация и местоположение образуемых земельных участков и (или) образуемых частей земельных участков определены в границах территории, применительно к которой осуществляется подготовка проекта межевания, в соответствии с:

- устанавливаемыми в проекте планировки территории границами зон планируемого размещения;
- границами административно-территориального деления Свердловской области;
- границами существующих земельных участков, сведения о которых содержатся в Едином государственном реестре недвижимости (перечень приведен в Приложении 1 материалов по обоснованию проекта межевания территории в Томе 2.4.1 Части 1 8841-21-3-ПМТ-ПММО2.4.1).

Образуемые земельные участки формировались без учета требований к предельным (минимальным и (или) максимальным) размерам земельных участков в соответствии с положением ч. 3 п. 4 ст. 36 Градостроительного кодекса Российской Федерации.

В связи с отсутствием установленных градостроительных регламентов в Правилах землепользования и застройки рассматриваемой территории невозможно определить ненормативные остатки земельных участков за границами разработки проекта межевания территории, в связи с чем дополнительное изъятие таких частей не предусмотрено.

2. Обоснование способа образования земельного участка

Проектом межевания территории установлены способы образования земельных участков в соответствии с п. 1 ст. 11.2 Земельного кодекса Российской Федерации, а именно раздел существующих земельных участков и образование земельных участков из земель, находящихся в государственной или муниципальной собственности.

Для определения состава земельных участков, подлежащих межеванию в рамках проекта, использовались сведения Единого государственного реестра недвижимости, предоставленные Федеральным государственным бюджетным учреждением «Федеральная кадастровая палата «Росреестра» по Свердловской области.

						8841-21-3-ПМТ-ПММО2.4.1			
Изм.	Кол.уч.	Лист	№ док	Подпись	Дата				
Разработал	Седова			<i>Седова</i>	10.2021	Пояснительная записка	Стадия	Лист	Листов
Проверил	Овчинникова			<i>Овчинникова</i>	10.2021		ДПТ	1	12
Рук. отдела	Овчинникова			<i>Овчинникова</i>	10.2021		ООО «КРТ Система»		
Нормоконтроль	Седова			<i>Седова</i>	10.2021				

3. Обоснование определения границ публичного сервитута, подлежащего установлению в соответствии с законодательством Российской Федерации

В границах зон планируемого размещения автомобильных дорог (на период эксплуатации), в том числе подлежащих реконструкции в связи с изменением их местоположения, проектом межевания предусмотрено установление публичных сервитутов в целях устройства пересечений с автомобильными и железными дорогами, а именно 6 контуров общей площадью 17,1406 га. Перечень указанных контуров публичных сервитутов приведен в Приложении 2 основной части проекта межевания территории в Томе 1.2.1.1 Части 1.1 8841-21-3-ПМТ-ПМОЧ1.2.1.1. Перечни координат характерных точек границ таких публичных сервитутов приведены в Приложении 10 основной части проекта межевания территории в Томе 1.2.1.2 Части 1.2 8841-21-3-ПМТ-ПМОЧ1.2.1.2. В отношении реконструируемых автомобильных дорог, находящихся в пользовании ГКУ Свердловской области "Управление автомобильных дорог", проектной документацией, на основании которой подготавливается документация по планировке территории, предусмотрено внесение изменений в характеристики объектов капитального строительства таких автомобильных дорог, что необходимо учитывать после утверждения документации при проведении кадастровых работ.

В границах зон планируемого размещения инженерных сетей и сооружений (на период эксплуатации), проектом межевания предусмотрено установление публичных сервитутов в целях размещения инженерных коммуникаций, а именно 65 контуров общей площадью 41,1492 га. Перечень указанных контуров публичных сервитутов приведен в Приложении 4 основной части проекта межевания территории в Томе 1.2.1.1 Части 1.1 8841-21-3-ПМТ-ПМОЧ1.2.1.1. Перечни координат характерных точек границ таких публичных сервитутов приведены в Приложении 12 основной части проекта межевания территории в Томе 1.2.1.2 Части 1.2 8841-21-3-ПМТ-ПМОЧ1.2.1.2.

В границах зон планируемого размещения линейных объектов, подлежащих реконструкции в связи с изменением их местоположения (инженерных сетей и сооружений на период реконструкции), проектом межевания предусмотрено два варианта:

1) установление публичного сервитута, а именно 45 контуров общей площадью 1,2998 га;

2) образование земельных (лесных) участков (частей земельных (лесных) участков) с целью их последующей передачи на праве аренды, а именно:

- 5 земельных участков, общей площадью 0,0790 га, образуемых из земель, находящихся в государственной или муниципальной собственности;

						8841-21-2-ПМТ-ПММО2.4.1	Лист
Изм.	Кол.уч.	Лист	№ док	Подпись	Дата		2

- 38 частей земельных участков, общей площадью 0,5211 га под публичный сервитут/временное занятие;
- 2 частей лесных участков, общей площадью 0,6997 га под публичный сервитут/временное занятие.

Перечень указанных контуров публичных сервитутов/ земельных (лесных) участков (частей земельных (лесных) участков) приведен в Приложении 5 основной части проекта межевания территории в Томе 1.2.1.1 Части 1.1 8841-21-3-ПМТ-ПМОЧ1.2.1.1. Перечни координат характерных точек границ таких публичных сервитутов/ земельных (лесных) участков (частей земельных (лесных) участков) приведены в Приложении 13 основной части проекта межевания территории в Томе 1.2.1.2 Части 1.2 8841-21-3-ПМТ-ПМОЧ1.2.1.2.

В границах зон планируемого размещения линейного объекта (скоростной автомобильной дороги общего пользования федерального значения на период строительства), проектом межевания предусмотрено установление публичных сервитутов, а именно 79 контуров общей площадью 153,0689 га. Перечень указанных контуров публичных сервитутов приведен в Приложении 6 основной части проекта межевания территории в Томе 1.2.1.1 Части 1.1 8841-21-3-ПМТ-ПМОЧ1.2.1.1. Перечни координат характерных точек границ таких публичных сервитутов приведены в Приложении 14 основной части проекта межевания территории в Томе 1.2.1.2 Части 1.2 8841-21-3-ПМТ-ПМОЧ1.2.1.2.

В случае невозможности установления на определенных земельных участках публичного сервитута, предусмотреть образование частей таких земельных участков.

Документацией по планировке территории (далее – документация) предусмотрена реконструкция сети ООО «Газпром трансгаз Екатеринбург», при согласовании с балансодержателем сети получено письмо от 17.12.2021 №01-002/200-1772, в котором указано, что в документации необходимо предусмотреть установление публичного сервитута в отношении всего линейного объекта «Газопровод – отвод к ГРС п. Ачит», в том числе вне границ зоны планируемого размещения инженерных сетей и сооружений (на период эксплуатации). В связи с данным замечанием ниже указаны координаты характерных точек границ публичного сервитута, устанавливаемого по охранный зоне вышеуказанного реконструируемого линейного объекта.

						8841-21-2-ПМТ-ПММО2.4.1	Лист
Изм.	Кол.уч.	Лист	№ док	Подпись	Дата		3

№ точки	Y	X
1	390104,44	1366925,09
2	390112,51	1366926,71
3	390119,20	1366930,53
4	390334,60	1367102,25
5	390356,38	1367119,68
6	390381,93	1367135,10
7	390395,00	1367119,49
8	390408,06	1367109,38
9	390422,60	1367101,56
10	390454,54	1367093,56
11	390471,05	1367093,61
12	390487,34	1367096,38
13	390510,36	1367105,44
14	390535,32	1367123,15
15	390552,84	1367140,62
16	390565,54	1367161,84
17	390572,65	1367185,54
18	390573,72	1367210,26
19	390565,69	1367242,18
20	390553,06	1367263,47
21	390533,15	1367288,10
22	390508,84	1367307,26
23	390483,70	1367316,58
24	390461,20	1367319,48
25	390426,71	1367313,38
26	390404,66	1367302,19
27	390386,08	1367287,55
28	390368,99	1367269,65
29	390360,29	1367255,62
30	390351,84	1367232,38
31	390349,36	1367207,76
32	390355,76	1367177,21
33	390328,38	1367161,18
34	390303,42	1367141,34
35	390094,48	1366974,79
36	390011,02	1366972,15
37	389975,94	1366972,78
38	389342,82	1366979,72
39	388837,59	1366982,42
40	388419,52	1366977,03
41	388411,41	1366975,57
42	388277,43	1366916,28
43	388236,65	1366895,99
44	387803,00	1366649,68

8841-21-2-ПМТ-ПММО2.4.1						Лист
Изм.	Кол.уч.	Лист	№ док	Подпись	Дата	4

№ точки	Y	X
45	387470,51	1366517,15
46	386871,02	1366321,42
47	386274,60	1366089,96
48	385959,75	1366009,27
49	385509,64	1365902,57
50	384663,31	1366145,70
51	384632,07	1366200,38
52	384618,24	1366232,75
53	384610,28	1366246,24
54	384534,10	1366371,30
55	384530,24	1366376,14
56	384521,60	1366381,67
57	384509,96	1366383,14
58	384157,09	1366344,30
59	383478,52	1366124,21
60	383104,24	1366016,14
61	382901,99	1365969,67
62	382473,41	1366064,33
63	382330,84	1366092,16
64	381746,71	1366192,11
65	381528,72	1366223,30
66	379554,26	1366503,18
67	379548,08	1366503,28
68	379539,78	1366500,86
69	378231,57	1365858,83
70	378228,54	1365864,87
71	378075,42	1365917,57
72	378013,11	1365751,62
73	377598,65	1365548,21
74	377171,27	1365342,18
75	375769,35	1364595,01
76	375099,17	1364194,46
77	374099,33	1363578,68
78	373531,76	1363225,11
79	373500,88	1363210,74
80	373493,68	1363211,46
81	373465,40	1363217,89
82	373432,31	1363229,21
83	373166,91	1363305,85
84	373119,23	1363312,61
85	373083,39	1363317,41
86	373042,85	1363314,41
87	372999,00	1363314,96
88	372955,03	1363322,17

						8841-21-2-ПМТ-ПММО2.4.1	Лист
Изм.	Кол.уч.	Лист	№ док	Подпись	Дата		5

№ точки	Y	X
89	372837,88	1363335,98
90	372821,43	1363341,47
91	372701,98	1363404,30
92	372633,91	1363436,41
93	372588,56	1363450,79
94	372543,77	1363467,40
95	372514,76	1363490,49
96	372430,27	1363512,28
97	372294,52	1363527,97
98	372081,59	1363537,45
99	371943,82	1363551,17
100	371831,18	1363566,39
101	371690,65	1363577,54
102	371546,68	1363575,92
103	371438,17	1363568,56
104	371424,16	1363565,78
105	371417,23	1363572,43
106	371401,85	1363576,32
107	371371,24	1363573,98
108	371270,39	1363554,43
109	371271,77	1363584,28
110	371266,12	1363608,37
111	371254,73	1363630,33
112	371238,29	1363648,82
113	371217,82	1363662,71
114	371110,99	1363717,27
115	371079,61	1363727,21
116	371054,88	1363727,64
117	371023,17	1363718,80
118	370998,67	1363702,48
119	370975,62	1363718,83
120	370885,28	1363755,58
121	370814,68	1363737,66
122	370792,95	1363725,82
123	370785,16	1363719,13
124	370781,07	1363711,42
125	370630,09	1363627,80
126	370554,08	1363580,33
127	370366,86	1363482,98
128	370186,81	1363405,70
129	370057,98	1363357,61
130	369838,13	1363442,33
131	369743,80	1363473,40
132	369587,22	1363540,40

						8841-21-2-ПМТ-ПММО2.4.1	Лист
Изм.	Кол.уч.	Лист	№ док	Подпись	Дата		6

№ точки	Y	X
133	369544,30	1363557,34
134	369501,90	1363577,49
135	369458,05	1363604,51
136	369407,74	1363664,69
137	369354,33	1363718,20
138	369284,20	1363770,63
139	369100,60	1363903,74
140	368929,19	1363992,85
141	368844,96	1364013,46
142	368809,78	1364010,25
143	368667,77	1363984,51
144	368638,24	1363973,03
145	368530,74	1363923,85
146	368411,50	1363863,47
147	368312,63	1363821,59
148	368217,62	1363802,34
149	368154,62	1363799,08
150	368079,27	1363811,75
151	367992,44	1363830,41
152	367925,78	1363839,00
153	367853,23	1363853,50
154	367568,98	1363902,90
155	367462,01	1363914,51
156	367396,32	1363925,45
157	367134,87	1363993,17
158	366895,14	1364078,41
159	366659,36	1364142,39
160	366552,16	1364162,95
161	366389,70	1364201,55
162	366146,55	1364288,92
163	365924,76	1364345,22
164	365917,54	1364345,36
165	365474,12	1364290,00
166	365440,60	1364292,74
167	365310,31	1364303,37
168	365250,69	1364308,25
169	365099,06	1364313,23
170	365053,40	1364306,19
171	364438,56	1364175,10
172	364325,37	1364143,33
173	363915,28	1364007,24
174	363906,01	1364001,71
175	363862,18	1363960,30
176	363855,80	1363947,83

						8841-21-2-ПМТ-ПММО2.4.1	Лист
Изм.	Кол.уч.	Лист	№ док	Подпись	Дата		7

№ точки	Y	X
177	363814,04	1363865,22
178	363760,66	1363832,60
179	363595,00	1363739,42
180	363411,89	1363632,78
181	363098,78	1363454,70
182	362912,36	1363346,35
183	362841,10	1363316,55
184	362595,79	1363158,82
185	362495,52	1363103,19
186	362435,71	1363080,68
187	362111,12	1362949,54
188	361792,26	1362825,92
189	361469,01	1362687,90
190	361028,63	1362496,13
191	361014,27	1362490,96
192	360963,00	1362466,61
193	360828,10	1362388,02
194	360708,06	1362313,10
195	360734,61	1362270,72
196	360853,97	1362345,23
197	360986,68	1362422,54
198	361031,31	1362443,33
199	361048,17	1362450,10
200	361488,82	1362642,00
201	361810,71	1362779,45
202	362129,48	1362903,03
203	362453,61	1363033,99
204	362514,84	1363057,05
205	362518,18	1363058,58
206	362621,60	1363116,01
207	362862,46	1363271,28
208	362936,07	1363302,31
209	363123,78	1363411,39
210	363437,00	1363589,53
211	363677,29	1363728,91
212	363785,69	1363789,32
213	363821,53	1363810,30
214	363846,93	1363827,00
215	363851,64	1363831,02
216	363855,37	1363836,34
217	363900,98	1363926,39
218	363907,27	1363934,21
219	363936,26	1363961,53
220	364339,82	1364095,45

						8841-21-2-ПМТ-ПММО2.4.1	Лист
Изм.	Кол.уч.	Лист	№ док	Подпись	Дата		8

№ точки	Y	X
221	364450,79	1364126,61
222	365061,04	1364256,70
223	365099,90	1364263,17
224	365246,51	1364258,40
225	365391,93	1364240,96
226	365475,24	1364239,98
227	365919,06	1364295,17
228	366130,76	1364241,47
229	366375,89	1364153,46
230	366542,23	1364113,94
231	366647,19	1364093,90
232	366879,89	1364030,78
233	367119,17	1363945,69
234	367386,29	1363876,46
235	367455,45	1363864,94
236	367561,20	1363853,50
237	367844,38	1363804,30
238	367918,53	1363789,52
239	367984,31	1363781,06
240	368069,67	1363762,67
241	368152,92	1363748,97
242	368223,00	1363752,33
243	368325,02	1363773,10
244	368432,30	1363817,99
245	368552,29	1363878,73
246	368678,93	1363935,69
247	368816,14	1363960,55
248	368841,62	1363962,95
249	368908,69	1363947,13
250	369072,78	1363862,15
251	369320,25	1363681,54
252	369370,59	1363631,22
253	369425,21	1363566,39
254	369476,83	1363534,22
255	369524,25	1363511,53
256	369568,38	1363494,08
257	369726,47	1363426,48
258	369820,72	1363395,45
259	370057,45	1363304,27
260	370205,23	1363359,21
261	370389,10	1363438,18
262	370579,36	1363537,06
263	370654,91	1363584,27
264	370828,00	1363680,03

						8841-21-2-ПМТ-ПММО2.4.1	Лист
Изм.	Кол.уч.	Лист	№ док	Подпись	Дата		9

№ точки	Y	X
265	370876,65	1363695,04
266	370885,75	1363694,89
267	370967,61	1363652,73
268	370963,62	1363629,67
269	370964,98	1363604,97
270	370976,10	1363573,98
271	370990,75	1363554,05
272	371009,85	1363538,32
273	371110,33	1363474,64
274	371140,66	1363461,84
275	371165,24	1363459,12
276	371189,75	1363462,52
277	371219,71	1363476,16
278	371236,34	1363490,34
279	371248,33	1363485,60
280	371257,16	1363485,51
281	371320,23	1363496,19
282	371337,40	1363501,88
283	371409,42	1363511,67
284	371444,40	1363518,90
285	371547,95	1363525,95
286	371688,86	1363527,55
287	371824,95	1363516,78
288	371937,98	1363501,50
289	372078,08	1363487,57
290	372290,36	1363478,12
291	372420,45	1363463,18
292	372492,56	1363444,28
293	372518,50	1363423,47
294	372573,09	1363403,24
295	372613,73	1363390,62
296	372681,07	1363358,88
297	372802,41	1363295,14
298	372826,16	1363287,25
299	372946,95	1363272,81
300	372996,50	1363264,99
301	373043,50	1363264,41
302	373079,73	1363267,47
303	373107,20	1363263,96
304	373156,90	1363256,81
305	373416,59	1363181,76
306	373458,30	1363167,95
307	373486,40	1363161,96
308	373502,69	1363160,29

						8841-21-2-ПМТ-ПММО2.4.1	Лист
Изм.	Кол.уч.	Лист	№ док	Подпись	Дата		10

№ точки	Y	X
309	373508,87	1363160,43
310	373515,76	1363162,50
311	373557,28	1363182,09
312	374125,66	1363536,18
313	375125,07	1364151,69
314	375794,12	1364551,58
315	377194,35	1365297,83
316	377620,64	1365503,30
317	378076,62	1365727,08
318	378066,23	1365750,86
319	378105,13	1365854,46
320	378192,99	1365824,22
321	378209,10	1365792,10
322	379554,94	1366452,60
323	381521,63	1366173,80
324	381738,50	1366142,79
325	382321,55	1366043,04
326	382463,12	1366015,40
327	382901,76	1365918,24
328	383116,62	1365967,69
329	383493,08	1366076,37
330	384167,28	1366295,07
331	384499,69	1366331,67
332	384567,53	1366220,30
333	384573,32	1366210,66
334	384586,97	1366178,38
335	384624,95	1366112,05
336	384631,78	1366104,39
337	384639,78	1366100,44
338	385507,91	1365850,69
339	385971,80	1365960,74
340	386289,45	1366042,16
341	386887,19	1366274,10
342	387487,29	1366470,03
343	387824,20	1366604,33
344	388260,69	1366852,15
345	388297,66	1366870,56
346	388425,07	1366927,09
347	388837,70	1366932,42
348	389342,48	1366929,72
349	389974,99	1366922,79
350	390011,61	1366921,97
1	390104,44	1366925,09

						8841-21-2-ПМТ-ПММО2.4.1	Лист
Изм.	Кол.уч.	Лист	№ док	Подпись	Дата		11

Кроме того, в границах территории, в отношении которой разрабатывается проект межевания, расположены земельные участки ПАО «Газпром» с кадастровыми номерами 66:14:0101016:116, 66:14:0101016:117, 66:14:0101016:118 и 66:14:0101016:119, входящие в состав единого землепользования 66:14:0000000:166, из них только земельный участок 66:14:0101016:118 предполагается к изъятию для государственных и (или) муниципальных нужд, что указано в Приложении 7 основной части проекта межевания территории в Томе 1.2.1.1 Части 1.1 8841-21-3-ПМТ-ПМОЧ1.2.1.1. Остальные вышеперечисленные земельные участки после проведения работ по строительству автомобильной дороги и реконструкции сетей останутся на балансе ПАО «Газпром».

						8841-21-2-ПМТ-ПММО2.4.1	Лист
Изм.	Кол.уч.	Лист	№ док	Подпись	Дата		12

№ п/п	Кадастровый номер земельного участка	Кадастровый номер единого землепользования	Адрес земельного участка	Правообладатель земельного участка	Вид права	Обременение	Личо, в пользу которого установлено обременение	Категория земель	Вид разрешенного использования земельного участка	Площадь земельного участка (контура многоконтурного участка), кв. м
1	2	3	4	5	6	7	8	9	10	11
22	66:04:0102006:421	66:04:0000000:3	обл. Свердловская, р-н Ачитский	РОССИЯ	Собственность	Аренда (в том числе, субаренда)	Публичное акционерное общество "Федеральная сетевая компания Единой энергетической системы"	Земли промышленности, энергетики, транспорта, связи, радиовещания, телевидения, информатики, земли для обеспечения космической деятельности, земли обороны, безопасности и земли иного специального назначения	эксплуатация, ремонт и обслуживание электрических сетей	230
23	66:04:0102006:442	66:04:0000000:180	обл. Свердловская, р-н Ачитский	Лощенко Елена Викторовна	Собственность	-	-	Земли сельскохозяйственного назначения	Для ведения сельского хозяйства	1128645
24	66:04:0102006:452	66:04:0000000:30	обл. Свердловская, р-н Ачитский	РОССИЯ	Собственность	Аренда (в том числе, субаренда)	Закрытое акционерное общество "Константа XXI", Общество с ограниченной ответственностью "Ачитское лесохозяйственное предприятие", Общество с ограниченной ответственностью "Интербер-С", Закрытое акционерное общество "Векта XXI", Общество с ограниченной ответственностью "Автостоянка-2000", Общество с ограниченной ответственностью "Утес", Общество с ограниченной ответственностью "Ключевская ДЮФ"	Земли лесного фонда	для ведения лесного хозяйства	538999
25	66:04:0102006:454	-	обл. Свердловская, р-н Ачитский, на землях СПК "Ачитский" в урочище "У" комплекса, за федеральной дорогой Екатеринбург-Пермь"	Шубина Елена Сергеевна	Собственность	-	-	Земли сельскохозяйственного назначения	для ведения личного подсобного хозяйства	64941
26	66:04:0102006:455	-	обл. Свердловская, р-н Ачитский, на землях СПК "Ачитский" в урочище "У" комплекса, за федеральной дорогой Екатеринбург-Пермь"	Шубина Елена Сергеевна	Собственность	-	-	Земли сельскохозяйственного назначения	для ведения личного подсобного хозяйства	64945
27	66:04:0102006:456	-	обл. Свердловская, р-н Ачитский, на землях Заринского территориального управления в урочище "За рабником"	-	-	Аренда (в том числе, субаренда)	Закрытое акционерное общество "Агрофирма "Заря"	Земли сельскохозяйственного назначения	сельскохозяйственное использование	488932
28	66:04:0102006:479	66:04:0000000:276	обл. Свердловская, р-н Ачитский, земли Заринского территориального управления	-	-	-	-	Земли сельскохозяйственного назначения	Для ведения сельского хозяйства	31666
29	66:04:0102006:496	-	обл. Свердловская, р-н Ачитский, с правой стороны автодороги "Пермь-Екатеринбург" у р.п.Ачит	-	-	Аренда (в том числе, субаренда)	Рябов Сергей Владимирович	Земли сельскохозяйственного назначения	для ведения личного подсобного хозяйства	20000
30	66:04:0102006:5	66:04:0000000:5	обл. Свердловская, р-н Ачитский, автодорога "Екатеринбург-Пермь"	РОССИЯ/Федеральное казенное учреждение "Федеральное управление автомобильных дорог "Урал" Федерального дорожного агентства""	Собственность/Постоянное (бессрочное) пользование	-	-	Земли промышленности, энергетики, транспорта, связи, радиовещания, телевидения, информатики, земли для обеспечения космической деятельности, земли обороны, безопасности и земли иного специального назначения	эксплуатация и обслуживание а/д федерального значения	116988
31	66:04:0102006:501	66:04:0000000:218	Свердловская область, р-н Ачитский, СПК "Заря"	Пупышева Валентина Егоровна, Попова Надежда Ильинична, Попова Надежда Ильинична, Чукарев Вячеслав Владимирович, Чукарев Вячеслав Владимирович, Паггарова Татьяна Петровна, Сарпаулов Александр Николаевич, Волков Валентин Иванович, Общество с ограниченной ответственностью "Афанасьевское", Азанов Роман Сергеевич, Кузнецов Николай Александрович, Султанова Вера Ивановна, Чернышев Виталий Иванович, Галкина Марина Ивановна, Чукарева Светлана Тимофеевна, Кабанова Евадокия Григорьевна, Лебедева Ксения Николаевна, Исаев Владимир Вячеславович, Нестеров Валерий Александрович, Аухадиева Люция Мухаметгузина, Закрытое акционерное общество "Агрофирма "Заря", Корягин Олег Иванович, Хохрякова Ольга Викторовна, Филиппова Светлана Александровна	Долевая собственность	-	-	Земли сельскохозяйственного назначения	для ведения сельского хозяйства	165346
32	66:04:0102006:503	66:04:0000000:276	обл. Свердловская, р-н Ачитский, земли Заринского территориального управления	-	-	-	-	Земли сельскохозяйственного назначения	Для ведения сельского хозяйства	3100
33	66:04:0102006:51	-	обл. Свердловская, р-н Ачитский, в 2,6 км к югу от р.п. Ачит	-	-	-	-	Земли сельскохозяйственного назначения	для ведения рыбного хозяйства	819000
34	66:04:0102006:515	66:04:0000000:276	обл. Свердловская, р-н Ачитский, земли Заринского территориального управления	-	-	-	-	Земли сельскохозяйственного назначения	Для ведения сельского хозяйства	14800
35	66:04:0102006:519	66:04:0000000:218	Свердловская область, р-н Ачитский, СПК "Заря"	Пупышева Валентина Егоровна, Попова Надежда Ильинична, Попова Надежда Ильинична, Чукарев Вячеслав Владимирович, Чукарев Вячеслав Владимирович, Паггарова Татьяна Петровна, Сарпаулов Александр Николаевич, Волков Валентин Иванович, Общество с ограниченной ответственностью "Афанасьевское", Азанов Роман Сергеевич, Кузнецов Николай Александрович, Султанова Вера Ивановна, Чернышев Виталий Иванович, Галкина Марина Ивановна, Чукарева Светлана Тимофеевна, Кабанова Евадокия Григорьевна, Лебедева Ксения Николаевна, Исаев Владимир Вячеславович, Нестеров Валерий Александрович, Аухадиева Люция Мухаметгузина, Закрытое акционерное общество "Агрофирма "Заря", Корягин Олег Иванович, Хохрякова Ольга Викторовна, Филиппова Светлана Александровна	Долевая собственность	-	-	Земли сельскохозяйственного назначения	для ведения сельского хозяйства	75200
36	66:04:0102006:545	66:04:0000000:276	обл. Свердловская, р-н Ачитский, земли Заринского территориального управления	-	-	-	-	Земли сельскохозяйственного назначения	Для ведения сельского хозяйства	67900
37	66:04:0102006:546	66:04:0000000:276	обл. Свердловская, р-н Ачитский, земли Заринского территориального управления	-	-	-	-	Земли сельскохозяйственного назначения	Для ведения сельского хозяйства	8900
38	66:04:0102006:556	66:04:0000000:276	обл. Свердловская, р-н Ачитский, земли Заринского территориального управления	-	-	-	-	Земли сельскохозяйственного назначения	Для ведения сельского хозяйства	183900
39	66:04:0102006:56	-	обл. Свердловская, р-н Ачитский	Черепанов Владимир Сергеевич	Собственность	-	-	Земли сельскохозяйственного назначения	для ведения личного подсобного хозяйства	235000
40	66:04:0102006:57	-	обл. Свердловская, р-н Ачитский, из земель администрации Заринского	Черепанов Владимир Сергеевич	Собственность	-	-	Земли сельскохозяйственного назначения	ведение личного подсобного хозяйства	27681
41	66:04:0102006:573	66:04:0000000:218	Свердловская область, р-н Ачитский, СПК "Заря"	Пупышева Валентина Егоровна, Попова Надежда Ильинична, Попова Надежда Ильинична, Чукарев Вячеслав Владимирович, Чукарев Вячеслав Владимирович, Паггарова Татьяна Петровна, Сарпаулов Александр Николаевич, Волков Валентин Иванович, Общество с ограниченной ответственностью "Афанасьевское", Азанов Роман Сергеевич, Кузнецов Николай Александрович, Султанова Вера Ивановна, Чернышев Виталий Иванович, Галкина Марина Ивановна, Чукарева Светлана Тимофеевна, Кабанова Евадокия Григорьевна, Лебедева Ксения Николаевна, Исаев Владимир Вячеславович, Нестеров Валерий Александрович, Аухадиева Люция Мухаметгузина, Закрытое акционерное общество "Агрофирма "Заря", Корягин Олег Иванович, Хохрякова Ольга Викторовна, Филиппова Светлана Александровна	Долевая собственность	-	-	Земли сельскохозяйственного назначения	для ведения сельского хозяйства	1000
42	66:04:0102006:58	-	обл. Свердловская, р-н Ачитский, на землях СПК "Заря"	Черепанов Владимир Сергеевич	Собственность	-	-	Земли сельскохозяйственного назначения	Для ведения личного подсобного хозяйства (полевой участок)	20328
43	66:04:0102006:59	-	обл. Свердловская, р-н Ачитский, из земель СПК "Заря"	Черепанов Владимир Сергеевич	Собственность	-	-	Земли сельскохозяйственного назначения	для ведения личного подсобного хозяйства	41619

№ п/п	Кадастровый номер земельного участка	Кадастровый номер единого землепользования	Адрес земельного участка	Правообладатель земельного участка	Вид права	Обременение	Личо, в пользу которого установлено обременение	Категория земель	Вид разрешенного использования земельного участка	Площадь земельного участка (контурами описанного участка), кв. м
1	2	3	4	5	6	7	8	9	10	11
44	66-04-0102006:595	66-04-0000000:218	Свердловская область, р-н Ачитский, СПК "Заря"	Пушашева Валентина Егоровна, Попова Надежда Ильинична, Попова Надежда Ильинична, Чухарев Вячеслав Владимирович, Чухарев Вячеслав Владимирович, Патракова Татьяна Петровна, Сарпулов Александр Николаевич, Волков Валентин Иванович, Общество с ограниченной ответственностью "Афанасьевское", Азанов Роман Сергеевич, Кунецов Николай Александрович, Султанова Вера Ивановна, Чернышев Виталий Иванович, Галкина Марина Ивановна, Чухарева Светлана Тимофеевна, Кабанова Евадоия Григорьевна, Лебедева Ксения Николаевна, Исаев Владимир Вячеславович, Нестеров Валерий Александрович, Ауудадиева Люция Мухаметтуровна, Закрытое акционерное общество "Агрофирма "Заря", Коргиин Олег Иванович, Хохлаева Ольга Викторовна, Филиппова Светлана Александровна	Долевая собственность	-	-	Земли сельскохозяйственного назначения	для ведения сельского хозяйства	1200
45	66-04-0102006:613	66-04-0000000:218	Свердловская область, р-н Ачитский, СПК "Заря"	Пушашева Валентина Егоровна, Попова Надежда Ильинична, Попова Надежда Ильинична, Чухарев Вячеслав Владимирович, Чухарев Вячеслав Владимирович, Патракова Татьяна Петровна, Сарпулов Александр Николаевич, Волков Валентин Иванович, Общество с ограниченной ответственностью "Афанасьевское", Азанов Роман Сергеевич, Кунецов Николай Александрович, Султанова Вера Ивановна, Чернышев Виталий Иванович, Галкина Марина Ивановна, Чухарева Светлана Тимофеевна, Кабанова Евадоия Григорьевна, Лебедева Ксения Николаевна, Исаев Владимир Вячеславович, Нестеров Валерий Александрович, Ауудадиева Люция Мухаметтуровна, Закрытое акционерное общество "Агрофирма "Заря", Коргиин Олег Иванович, Хохлаева Ольга Викторовна, Филиппова Светлана Александровна	Долевая собственность	-	-	Земли сельскохозяйственного назначения	для ведения сельского хозяйства	158200
46	66-04-0102006:629	66-04-0000000:218	Свердловская область, р-н Ачитский, СПК "Заря"	Пушашева Валентина Егоровна, Попова Надежда Ильинична, Попова Надежда Ильинична, Чухарев Вячеслав Владимирович, Чухарев Вячеслав Владимирович, Патракова Татьяна Петровна, Сарпулов Александр Николаевич, Волков Валентин Иванович, Общество с ограниченной ответственностью "Афанасьевское", Азанов Роман Сергеевич, Кунецов Николай Александрович, Султанова Вера Ивановна, Чернышев Виталий Иванович, Галкина Марина Ивановна, Чухарева Светлана Тимофеевна, Кабанова Евадоия Григорьевна, Лебедева Ксения Николаевна, Исаев Владимир Вячеславович, Нестеров Валерий Александрович, Ауудадиева Люция Мухаметтуровна, Закрытое акционерное общество "Агрофирма "Заря", Коргиин Олег Иванович, Хохлаева Ольга Викторовна, Филиппова Светлана Александровна	Долевая собственность	-	-	Земли сельскохозяйственного назначения	для ведения сельского хозяйства	31900
47	66-04-0102006:632	66-04-0000000:218	Свердловская область, р-н Ачитский, СПК "Заря"	Пушашева Валентина Егоровна, Попова Надежда Ильинична, Попова Надежда Ильинична, Чухарев Вячеслав Владимирович, Чухарев Вячеслав Владимирович, Патракова Татьяна Петровна, Сарпулов Александр Николаевич, Волков Валентин Иванович, Общество с ограниченной ответственностью "Афанасьевское", Азанов Роман Сергеевич, Кунецов Николай Александрович, Султанова Вера Ивановна, Чернышев Виталий Иванович, Галкина Марина Ивановна, Чухарева Светлана Тимофеевна, Кабанова Евадоия Григорьевна, Лебедева Ксения Николаевна, Исаев Владимир Вячеславович, Нестеров Валерий Александрович, Ауудадиева Люция Мухаметтуровна, Закрытое акционерное общество "Агрофирма "Заря", Коргиин Олег Иванович, Хохлаева Ольга Викторовна, Филиппова Светлана Александровна	Долевая собственность	-	-	Земли сельскохозяйственного назначения	для ведения сельского хозяйства	273100
48	66-04-0102006:732	66-04-0000000:218	Свердловская область, р-н Ачитский, СПК "Заря"	Пушашева Валентина Егоровна, Попова Надежда Ильинична, Попова Надежда Ильинична, Чухарев Вячеслав Владимирович, Чухарев Вячеслав Владимирович, Патракова Татьяна Петровна, Сарпулов Александр Николаевич, Волков Валентин Иванович, Общество с ограниченной ответственностью "Афанасьевское", Азанов Роман Сергеевич, Кунецов Николай Александрович, Султанова Вера Ивановна, Чернышев Виталий Иванович, Галкина Марина Ивановна, Чухарева Светлана Тимофеевна, Кабанова Евадоия Григорьевна, Лебедева Ксения Николаевна, Исаев Владимир Вячеславович, Нестеров Валерий Александрович, Ауудадиева Люция Мухаметтуровна, Закрытое акционерное общество "Агрофирма "Заря", Коргиин Олег Иванович, Хохлаева Ольга Викторовна, Филиппова Светлана Александровна	Долевая собственность	-	-	Земли сельскохозяйственного назначения	для ведения сельского хозяйства	17700

№ п/п	Кадастровый номер земельного участка	Кадастровый номер единого землепользования	Адрес земельного участка	Правообладатель земельного участка	Вид права	Обременение	Личо, в пользу которого установлено обременение	Категория земель	Вид разрешенного использования земельного участка	Площадь земельного участка (контура многоугольного участка), кв. м
1	2	3	4	5	6	7	8	9	10	11
49	66:04:0102006:734	66:04:0000000:218	Свердловская область, р-н Ачитский, СПК "Заря"	Пушшова Валентина Егоровна, Попова Надежда Ильинична, Попова Надежда Ильинична, Чукарев Вячеслав Владимирович, Чукарев Вячеслав Владимирович, Патрыкова Татьяна Петровна, Саратулов Александр Николаевич, Волков Валентин Иванович, Общество с ограниченной ответственностью "Афанасьевское", Азанов Роман Сергеевич, Кузнецов Николай Александрович, Султанова Вера Ивановна, Чернышев Виталий Иванович, Галкина Марина Ивановна, Чукарева Светлана Тимофеевна, Кабанова Евадокия Григорьевна, Лебедева Ксения Николаевна, Исаев Владимир Вячеславович, Нестеров Валерий Александрович, Ауаудинова Люция Мухаметгирова, Закрытое акционерное общество "Агрофирма "Заря", Корягин Олег Иванович, Хохлаева Ольга Викторовна, Филиппова Светлана Александровна	Долевая собственность	-	-	Земли сельскохозяйственного назначения	для ведения сельского хозяйства	88600
50	66:04:0102006:735	66:04:0000000:218	Свердловская область, р-н Ачитский, СПК "Заря"	Пушшова Валентина Егоровна, Попова Надежда Ильинична, Попова Надежда Ильинична, Чукарев Вячеслав Владимирович, Чукарев Вячеслав Владимирович, Патрыкова Татьяна Петровна, Саратулов Александр Николаевич, Волков Валентин Иванович, Общество с ограниченной ответственностью "Афанасьевское", Азанов Роман Сергеевич, Кузнецов Николай Александрович, Султанова Вера Ивановна, Чернышев Виталий Иванович, Галкина Марина Ивановна, Чукарева Светлана Тимофеевна, Кабанова Евадокия Григорьевна, Лебедева Ксения Николаевна, Исаев Владимир Вячеславович, Нестеров Валерий Александрович, Ауаудинова Люция Мухаметгирова, Закрытое акционерное общество "Агрофирма "Заря", Корягин Олег Иванович, Хохлаева Ольга Викторовна, Филиппова Светлана Александровна	Долевая собственность	-	-	Земли сельскохозяйственного назначения	для ведения сельского хозяйства	4500
51	66:04:0102006:878	-	обл. Свердловская, р-н Ачитский, на юге пос. Ачит	Брюгина Елена Сергеевна	Собственность	-	-	Земли сельскохозяйственного назначения	для сельскохозяйственного производства	20400
52	66:04:0102006:879	-	обл. Свердловская, р-н Ачитский, на юге пос. Ачит	Муниципальное образование Ачитский городской округ	Собственность	-	-	Земли сельскохозяйственного назначения	для сельскохозяйственного производства	35486
53	66:04:0102006:881	-	Свердловская обл., Ачитский р-н, земли Заринского территориального управления, в урочище "У рыбака"	-	-	Аренда (в том числе, субаренда)	Стерхов Иван Владимирович	Земли сельскохозяйственного назначения	Для ведения личного подсобного хозяйства (полевой участок)	145502
54	66:04:0102006:882	-	Свердловская обл., Ачитский р-н, земли Заринского территориального управления Ачитского городского округа, в урочище "У рыбака"	-	-	Аренда (в том числе, субаренда)	Стерхов Алексей Владимирович	Земли сельскохозяйственного назначения	Для ведения личного подсобного хозяйства (полевой участок)	145500
55	66:04:0102006:901	-	Свердловская обл., Ачитский р-н, из земель СПК "Заря"	Михеев Андрей Ильич	Собственность	-	-	Земли сельскохозяйственного назначения	Для ведения сельского хозяйства	41600
56	66:04:0102006:902	-	Свердловская обл., Ачитский р-н, из земель СПК "Заря"	Загайнова Ольга Фёдоровна	Собственность	-	-	Земли сельскохозяйственного назначения	для ведения сельского хозяйства	41600
57	66:04:0102006:903	-	Свердловская обл., Ачитский р-н, из земель СПК "Заря"	Загайнова Ольга Фёдоровна	Собственность	-	-	Земли сельскохозяйственного назначения	для ведения сельского хозяйства	41600
58	66:04:0102006:913	-	Свердловская область, Ачитский район, п. Заря, 3500 м западное ориентира, адрес ориентира: Свердловская область, Ачитский район - п. Заря	-	-	-	-	Земли сельскохозяйственного назначения	Для ведения сельского хозяйства	124800
59	66:04:0102006:917	-	Свердловская область, Ачитский район, п. Заря, 3500 м западное ориентира, адрес ориентира: Свердловская область, Ачитский район - п. Заря	Муниципальное образование Ачитский городской округ	Собственность	Аренда (в том числе, субаренда)	Закрытое акционерное общество "Агрофирма "Заря"	Земли сельскохозяйственного назначения	для ведения сельского хозяйства	624000
60	66:04:0102006:923	-	Свердловская область, Ачитский городской округ	-	-	Аренда (в том числе, субаренда)	Открытое акционерное общество "Межрегиональная распределительная сетевая компания Урала"	Земли промышленности, энергетики, транспорта, связи, радиосвязи, телевидения, информатики, земли для обеспечения космической деятельности, земли обороны, безопасности и земли иного специального назначения	под размещение линий электропередач	53
61	66:04:0102006:924	-	Свердловская область, Ачитский городской округ	-	-	Аренда (в том числе, субаренда)	Открытое акционерное общество "Межрегиональная распределительная сетевая компания Урала"	Земли промышленности, энергетики, транспорта, связи, радиосвязи, телевидения, информатики, земли для обеспечения космической деятельности, земли обороны, безопасности и земли иного специального назначения	под размещение линий электропередач	25
62	66:04:2001021:123	-	обл. Свердловская, р-н Ачитский, из земель СПК "Ачитский" в урочище "Буданка"	Шистеров Сергей Иванович	Собственность	-	-	Земли сельскохозяйственного назначения	ведение личного подсобного хозяйства	64910
63	66:04:2001021:179	-	обл. Свердловская, р-н Ачитский, из земель СПК "Ачитский" в урочище "ковье молочного комплекса"	Черников Иван Иванович	Собственность	-	-	Земли сельскохозяйственного назначения	для ведения личного подсобного хозяйства	10003
64	66:04:2001021:182	66:04:0000000:30	обл. Свердловская, р-н Ачитский	РОССИЯ	Собственность	Аренда (в том числе, субаренда)	Закрытое акционерное общество "Константа XXI", Общество с ограниченной ответственностью "Ачитское лесохозяйственное предприятие", Общество с ограниченной ответственностью "Интербю-С", Закрытое акционерное общество "Века XXI", Общество с ограниченной ответственностью "Автостопка-2000", Общество с ограниченной ответственностью "Утес", Общество с ограниченной ответственностью "Ключевская ДЮФ"	Земли лесного фонда	для ведения лесного хозяйства	1390696
65	66:04:2001021:183	66:04:0000000:30	обл. Свердловская, р-н Ачитский	РОССИЯ	Собственность	Аренда (в том числе, субаренда)	Закрытое акционерное общество "Константа XXI", Общество с ограниченной ответственностью "Ачитское лесохозяйственное предприятие", Общество с ограниченной ответственностью "Интербю-С", Закрытое акционерное общество "Века XXI", Общество с ограниченной ответственностью "Автостопка-2000", Общество с ограниченной ответственностью "Утес", Общество с ограниченной ответственностью "Ключевская ДЮФ"	Земли лесного фонда	для ведения лесного хозяйства	752022
66	66:04:2001021:45	66:04:0000000:215	обл. Свердловская, р-н Ачитский, из земель СПК "Ачитский" к востоку от рп. Ачит	Зимон Евгений Владимирович, Минаев Сергей Васильевич	Долевая собственность	Аренда (в том числе, субаренда)	Общество с ограниченной ответственностью "Маяк-Агро"	Земли сельскохозяйственного назначения	Для сельскохозяйственного производства	530946
67	66:04:2001021:551	-	Свердловская обл., Ачитский район, примерно в 1050 м на юго-восток от Свердловская обл., Ачитский р-н, рп. Ачит, ул. Киров, дом №6	Сатубалдин Калижан Киньябаевич	Собственность	-	-	Земли сельскохозяйственного назначения	для сельскохозяйственного производства	360280
68	66:04:2001021:93	-	обл. Свердловская, р-н Ачитский, из земель СПК "Ачитский" в урочище "ниже молочного комплекса"	Раздьяков Сергей Николаевич	Собственность	-	-	Земли сельскохозяйственного назначения	для ведения личного подсобного хозяйства	64900

№ п/п	Кадастровый номер земельного участка	Кадастровый номер единого землепользования	Адрес земельного участка	Правобладатель земельного участка	Вид права	Обременение	Личо, в пользу которого установлено обременение	Категория земель	Вид разрешенного использования земельного участка	Площадь земельного участка (контура многоконтурного участка), кв. м
1	2	3	4	5	6	7	8	9	10	11
69	66:04:2001021:99	66:04:0000000:5	обл. Свердловская, р-н Ачитский, автодорога "Екатеринбург-Перый"	РОССИЯ/Федеральное казенное учреждение "Федеральное управление автомобильных дорог "Урал" Федерального дорожного агентства""	Собственность/Постоянное (бессрочное) пользование	-	-	Земли промышленности, энергетики, транспорта, связи, радиосвязи, телевидения, информатики, земли для обеспечения космической деятельности, земли обороны, безопасности и земли иного специального назначения	эксплуатация и обслуживание а/д федерального назначения	116300
70	66:14:0101003:13	66:14:0000000:36	обл. Свердловская, р-н Краснофимский	Государственное казенное учреждение Свердловской области "Управление автомобильных дорог"	Постоянное (бессрочное) пользование	-	-	Земли промышленности, энергетики, транспорта, связи, радиосвязи, телевидения, информатики, земли для обеспечения космической деятельности, земли обороны, безопасности и земли иного специального назначения	под автомобильными дорогами	61200
71	66:14:0101003:1346	66:14:0101003:1348	обл. Свердловская, р-н Краснофимский, с. Ключики, в границах ТОО "Ключиковское"	-	-	-	-	Земли сельскохозяйственного назначения	для сельскохозяйственного производства	1194048
72	66:14:0101003:1347	66:14:0000000:202	обл. Свердловская, р-н Краснофимский, в границах ТОО Ключиковское	Петугов Александр Михайлович, Ключанов Иван Николаевич, Малышева Татьяна Михайловна, Бабушкина Светлана Парфировна, Изолова Алевтина Михайловна, Петухов Дмитрий Арсентьевич, Липин Николай Сергеевич, Мангилев Анатолий Викторович, Чистяков Юрий Викентьевич, Чистякова Галина Михайловна, Тумасов Леонид Николаевич, Мангилева Светлана Викентьевна, Тумасова Марина Юрьевна, Щербаква Ольга Александровна, Привалович Андрей Александрович, Чистяков Виктор Едуимович, Меньшикова Нина Михайловна, Гришкин Леонид Григорьевич, Тумасов Иван Николаевич, Калдырова Галина Васильевна, Тумасов Николай Петрович, Королева Татьяна Ивановна, Королев Николай Викторович, Гибадуллина Файхуна Мусабиковна, Замалтдинов Раисе Раисович, Икрина Вера Леонидовна, Икрин Сергей Александрович, Тумасова Людмила Ивановна, Паскин Николай Петрович, Гибадуллин Тимурхан, Бабушкина Надежда Александровна, Замалтдинова Хамсури Мусабиковна, Пушинов Федор Григорьевич, Рабинов Владимир Васильевич, Антонов Сергей Владимирович, Симонова Зоя Юрьевна, Меньшикова Нина Михайловна, Блохина Любовь Леонидовна, Нураева Татьяна Леонидовна	Долевая собственность	-	-	Земли сельскохозяйственного назначения	Для сельскохозяйственного производства	424531
73	66:14:0101003:1378	66:14:0000000:212	обл. Свердловская, р-н Краснофимский, п. Березовая Роща, с левой стороны автодороги Краснофимское-Нижнеянгитинское	РОССИЯ	Собственность	Аренда (в том числе, субаренда)	-	Земли сельскохозяйственного назначения	для сельскохозяйственного производства	1348176
74	66:14:0101003:1379	66:14:0000000:213	обл. Свердловская, р-н Краснофимский, п. Березовая Роща, с левой стороны автодороги Краснофимское-Нижнеянгитинское	РОССИЯ	Собственность	Аренда (в том числе, субаренда)	Общество с ограниченной ответственностью "Краснофимский сельскохозяйственный комплекс"	Земли сельскохозяйственного назначения	для сельскохозяйственного производства	1966338
75	66:14:0101003:25	66:14:0000000:202	обл. Свердловская, р-н Краснофимский, в границах ТОО Ключиковское	Петугов Александр Михайлович, Ключанов Иван Николаевич, Малышева Татьяна Михайловна, Бабушкина Светлана Парфировна, Изолова Алевтина Михайловна, Петухов Дмитрий Арсентьевич, Липин Николай Сергеевич, Мангилев Анатолий Викторович, Чистяков Юрий Викентьевич, Чистякова Галина Михайловна, Тумасов Леонид Николаевич, Мангилева Светлана Викентьевна, Тумасова Марина Юрьевна, Щербаква Ольга Александровна, Привалович Андрей Александрович, Чистяков Виктор Едуимович, Меньшикова Нина Михайловна, Гришкин Леонид Григорьевич, Тумасов Иван Николаевич, Калдырова Галина Васильевна, Тумасов Николай Петрович, Королева Татьяна Ивановна, Королев Николай Викторович, Гибадуллина Файхуна Мусабиковна, Замалтдинов Раисе Раисович, Икрина Вера Леонидовна, Икрин Сергей Александрович, Тумасова Людмила Ивановна, Паскин Николай Петрович, Гибадуллин Тимурхан, Бабушкина Надежда Александровна, Замалтдинова Хамсури Мусабиковна, Пушинов Федор Григорьевич, Рабинов Владимир Васильевич, Антонов Сергей Владимирович, Симонова Зоя Юрьевна, Меньшикова Нина Михайловна, Блохина Любовь Леонидовна, Нураева Татьяна Леонидовна	Долевая собственность	-	-	Земли сельскохозяйственного назначения	Для сельскохозяйственного производства	634201
76	66:14:0101003:28	66:14:0000000:202	обл. Свердловская, р-н Краснофимский, в границах ТОО Ключиковское	Петугов Александр Михайлович, Ключанов Иван Николаевич, Малышева Татьяна Михайловна, Бабушкина Светлана Парфировна, Изолова Алевтина Михайловна, Петухов Дмитрий Арсентьевич, Липин Николай Сергеевич, Мангилев Анатолий Викторович, Чистяков Юрий Викентьевич, Чистякова Галина Михайловна, Тумасов Леонид Николаевич, Мангилева Светлана Викентьевна, Тумасова Марина Юрьевна, Щербаква Ольга Александровна, Привалович Андрей Александрович, Чистяков Виктор Едуимович, Меньшикова Нина Михайловна, Гришкин Леонид Григорьевич, Тумасов Иван Николаевич, Калдырова Галина Васильевна, Тумасов Николай Петрович, Королева Татьяна Ивановна, Королев Николай Викторович, Гибадуллина Файхуна Мусабиковна, Замалтдинов Раисе Раисович, Икрина Вера Леонидовна, Икрин Сергей Александрович, Тумасова Людмила Ивановна, Паскин Николай Петрович, Гибадуллин Тимурхан, Бабушкина Надежда Александровна, Замалтдинова Хамсури Мусабиковна, Пушинов Федор Григорьевич, Рабинов Владимир Васильевич, Антонов Сергей Владимирович, Симонова Зоя Юрьевна, Меньшикова Нина Михайловна, Блохина Любовь Леонидовна, Нураева Татьяна Леонидовна	Долевая собственность	-	-	Земли сельскохозяйственного назначения	Для сельскохозяйственного производства	76146685
77	66:14:0101003:72	-	обл. Свердловская, р-н Краснофимский, с. Ключики	-	-	-	-	Земли сельскохозяйственного назначения	Для ведения личного подсобного хозяйства (полевой участок)	51400
78	66:14:0101003:78	-	обл. Свердловская, р-н Краснофимский, с. Ключики	-	-	-	-	Земли сельскохозяйственного назначения	Для ведения личного подсобного хозяйства (полевой участок)	54700
79	66:14:0101003:80	-	обл. Свердловская, р-н Краснофимский, с. Ключики	-	-	-	-	Земли сельскохозяйственного назначения	Для ведения личного подсобного хозяйства (полевой участок)	50000
80	66:14:0101003:81	-	обл. Свердловская, р-н Краснофимский, с. Ключики	-	-	-	-	Земли сельскохозяйственного назначения	Для ведения личного подсобного хозяйства (полевой участок)	50000
81	66:14:0101003:82	-	обл. Свердловская, р-н Краснофимский, с. Ключики	-	-	-	-	Земли сельскохозяйственного назначения	Для ведения личного подсобного хозяйства (полевой участок)	50000
82	66:14:0101003:83	-	обл. Свердловская, р-н Краснофимский, с. Ключики	-	-	-	-	Земли сельскохозяйственного назначения	Для ведения личного подсобного хозяйства (полевой участок)	50000
83	66:14:0101003:88	-	обл. Свердловская, р-н Краснофимский, с. Ключики	-	-	-	-	Земли сельскохозяйственного назначения	Для ведения крестьянского хозяйства	57000
84	66:14:0101003:89	-	обл. Свердловская, р-н Краснофимский, с. Ключики	-	-	-	-	Земли сельскохозяйственного назначения	Для расширения земель крестьянского хозяйства	53000
85	66:14:0101003:92	-	обл. Свердловская, р-н Краснофимский, с. Ключики	-	-	-	-	Земли сельскохозяйственного назначения	Для ведения крестьянского хозяйства	380000
86	66:14:0101003:93	-	обл. Свердловская, р-н Краснофимский, с. Ключики	-	-	-	-	Земли сельскохозяйственного назначения	Для ведения крестьянского хозяйства	88700
87	66:14:0101003:94	-	обл. Свердловская, р-н Краснофимский, с. Ключики	-	-	-	-	Земли сельскохозяйственного назначения	Для ведения крестьянского хозяйства	21700
88	66:14:0101003:1612	-	Свердловская область, Краснофимский район, в границах ТОО Ключиковское	Муниципальное образование Краснофимский округ	Собственность	Аренда (в том числе, субаренда)	Общество с ограниченной ответственностью "Краснофимский сельскохозяйственный комплекс"	Земли сельскохозяйственного назначения	для сельскохозяйственного производства	2268001
89	66:14:0101012:227	66:14:0101012:226	обл. Свердловская, р-н Краснофимский	Заводов Валерий Геннадьевич	Собственность	-	-	Земли сельскохозяйственного назначения	для сельскохозяйственного производства	2488241
90	66:14:0101012:230	66:14:0101012:226	обл. Свердловская, р-н Краснофимский	Заводов Валерий Геннадьевич	Собственность	-	-	Земли сельскохозяйственного назначения	для сельскохозяйственного производства	634615

№ п/п	Кадастровый номер земельного участка	Кадастровый номер единого землепользования	Адрес земельного участка	Правообладатель земельного участка	Вид права	Обременение	Личо, в пользу которого установлено обременение	Категория земель	Вид разрешенного использования земельного участка	Площадь земельного участка (контура многоугольного участка), кв. м
1	2	3	4	5	6	7	8	9	10	11
91	66:14:0101012:233	66:14:0000000:185	обл. Свердловская, р-н Красноуфимский, в границах ТОО Красноуфимское	Премещиков Николай Дмитриевич, Премещиков Анатолий Дмитриевич, Бушуева Галина Сергеевна, Русов Александр Петрович, Запальцова Балова Васильевна, Клеванова Лидия Алексеевна, Блаженкова Мария Петровна, Боровская Алевтина Петровна, Некрасова Любовь Викторовна, Комитина Зоя Михайловна, Галкина Мария Алексеевна, Кузмищев Владимир Викторович, Кузмищичева Нина Ивановна, Майданов Владимир Васильевич, Змева Нина Васильевна, Панова Галина Васильевна, Котугин Михаил Петрович, Бакунина Нина Павловна, Абрамова Нина Григорьевна, Кириллова Елена Николаевна, Герошичкова Лидия Васильевна, Курбатов Петр Васильевич, Гапка Наталья Ивановна, Бугуев Валерий Павлович, Бугуева Валентина Михайловна, Торгашев Валентин Васильевич, Кузнецова Юлия Викторовна, Бугуев Виталий Валентинович, Баталова Людмила Петровна, Варпанов Николай Алексеевич, Барбанова Валентина Васильевна, Билюкова Тамара Викторовна, Билюков Леонид Семёнович, Ребуди Александр Фёдорович, Торганова Галина Ильинична, Маленков Александр Михайлович, Бакунина Надежда Михайловна, Конькова Ольга Фёдоровна, Дуляев Александр Иванович, Кузмищичева Нина Ивановна, Бродовикова Клавдия Николаевна, Майданова Любовь Викторовна, Караник Татьяна Викторовна, Клишчова Ирина Викторовна, Торганова Галина Ильинична, Березова Наталья Степановна, Родионов Юрий Григорьевич, Бушуева Галина Павловна, Блаженкова Валентина Кузмищична, Бушуев Михаил Николаевич, Яковлева Вера Алексеевна, Пласунов Валентин Григорьевич, Асмагуллина Лилия Ахунובה, Ноговицина Александра Тимофеевна, Общество с ограниченной ответственностью "Маяк-Агро", Якимов Александр Алексеевич, Яхуркин Руслан Давидович, Общество с ограниченной ответственностью "Саушано", Симонова Елена Михайловна, Закрытое акционерное общество "Агрофирма "Ключики", Ременьщиков Валентин Геннадьевич, Ременьщикова Наталья Алексеевна, Зыкова Елена Михайловна, Панова Галина Васильевна, Котугин Михаил Петрович, Душанина Вера Валентиновна, Богомолова Надежда Валентиновна	Долевая собственность	-	-	Земли сельскохозяйственного назначения	для сельскохозяйственного производства	82907
92	66:14:0101012:35	66:14:0000000:214	обл. Свердловская, р-н Красноуфимский, в границах ТОО Красноуфимское	-	-	-	-	Земли сельскохозяйственного назначения	для сельскохозяйственного производства	22600
93	66:14:0101012:582	-	Свердловская область, Красноуфимский район, в 1350 м западнее ориентира, адрес ориентира : Свердловская область, Красноуфимский район, с. Александровское	-	-	-	-	Земли сельскохозяйственного назначения	для сельскохозяйственного производства	94000
94	66:14:0101012:88	66:14:0000000:34	обл. Свердловская, р-н Красноуфимский	Свердловская область / Государственное казенное учреждение Свердловской области "Управление автомобильных дорог"	Собственность / Постоянное (бессрочное) пользование	-	-	Земли промышленности, энергетики, транспорта, связи, радиовещания, телевидения, информатики, земли для обеспечения космической деятельности, земли обороны, безопасности и земли иного специального назначения	под автомобильными дорогами	125900
95	66:14:0101012:89	66:14:0000000:34	обл. Свердловская, р-н Красноуфимский	Свердловская область / Государственное казенное учреждение Свердловской области "Управление автомобильных дорог"	Собственность / Постоянное (бессрочное) пользование	-	-	Земли промышленности, энергетики, транспорта, связи, радиовещания, телевидения, информатики, земли для обеспечения космической деятельности, земли обороны, безопасности и земли иного специального назначения	под автомобильными дорогами	12400
96	66:14:0101012:91	66:14:0000000:35	Свердловская обл. р-н Красноуфимский	Свердловская область / Государственное казенное учреждение Свердловской области "Управление автомобильных дорог"	Собственность / Постоянное (бессрочное) пользование	-	-	Земли промышленности, энергетики, транспорта, связи, радиовещания, телевидения, информатики, земли для обеспечения космической деятельности, земли обороны, безопасности и земли иного специального назначения	под автомобильными дорогами	110100
97	66:14:0101012:92	66:14:0000000:35	Свердловская обл. р-н Красноуфимский	Свердловская область / Государственное казенное учреждение Свердловской области "Управление автомобильных дорог"	Собственность / Постоянное (бессрочное) пользование	-	-	Земли промышленности, энергетики, транспорта, связи, радиовещания, телевидения, информатики, земли для обеспечения космической деятельности, земли обороны, безопасности и земли иного специального назначения	под автомобильными дорогами	8500
98	66:14:0101012:583	-	Свердловская область, Красноуфимский район, в 1300 м западнее ориентира, адрес ориентира : Свердловская область, Красноуфимский район, с. Александровское	Закрытое акционерное общество "Агрофирма "Ключики"	Собственность	-	-	Земли сельскохозяйственного назначения	для сельскохозяйственного производства	10982399
99	66:14:0101014:1	66:14:0000000:35	Свердловская обл. р-н Красноуфимский	Свердловская область / Государственное казенное учреждение Свердловской области "Управление автомобильных дорог"	Собственность / Постоянное (бессрочное) пользование	-	-	Земли промышленности, энергетики, транспорта, связи, радиовещания, телевидения, информатики, земли для обеспечения космической деятельности, земли обороны, безопасности и земли иного специального назначения	под автомобильными дорогами	110200
100	66:14:0101014:103	66:14:0000000:146	обл. Свердловская, р-н Красноуфимский	РОССИЯ	Собственность	Аренда (в том числе, субаренда)	Территориальное управление Федерального агентства по управлению государственным имуществом в Свердловской области	Земли промышленности, энергетики, транспорта, связи, радиовещания, телевидения, информатики, земли для обеспечения космической деятельности, земли обороны, безопасности и земли иного специального назначения	ВЛ 220 кВ ПС "Красноуфимская" - ПС "Ирень"	5.5
101	66:14:0101014:110	66:14:0000000:144	обл. Свердловская, р-н Красноуфимский	-	-	Аренда (в том числе, субаренда)	Открытое акционерное общество "Межрегиональная распределительная сетевая компания Урала"	Земли промышленности, энергетики, транспорта, связи, радиовещания, телевидения, информатики, земли для обеспечения космической деятельности, земли обороны, безопасности и земли иного специального назначения	ВЛ 35 кВ ПС "Красноуфимская" - ПС "Александровск"	5.5
102	66:14:0101014:111	66:14:0000000:144	обл. Свердловская, р-н Красноуфимский	-	-	Аренда (в том числе, субаренда)	Открытое акционерное общество "Межрегиональная распределительная сетевая компания Урала"	Земли промышленности, энергетики, транспорта, связи, радиовещания, телевидения, информатики, земли для обеспечения космической деятельности, земли обороны, безопасности и земли иного специального назначения	ВЛ 35 кВ ПС "Красноуфимская" - ПС "Александровск"	5.5
103	66:14:0101014:2	66:14:0000000:35	Свердловская обл. р-н Красноуфимский	Свердловская область / Государственное казенное учреждение Свердловской области "Управление автомобильных дорог"	Собственность / Постоянное (бессрочное) пользование	-	-	Земли промышленности, энергетики, транспорта, связи, радиовещания, телевидения, информатики, земли для обеспечения космической деятельности, земли обороны, безопасности и земли иного специального назначения	под автомобильными дорогами	6500
104	66:14:0101014:34	66:14:0000000:142	обл. Свердловская, р-н Красноуфимский	РОССИЯ	Собственность	Аренда (в том числе, субаренда)	Публичное акционерное общество "Федеральная сетевая компания Единой энергетической системы"	Земли промышленности, энергетики, транспорта, связи, радиовещания, телевидения, информатики, земли для обеспечения космической деятельности, земли обороны, безопасности и земли иного специального назначения	ВЛ 220 кВ ПС "Продольная" - ПС "Красноуфимская"	5.5
105	66:14:0101014:46	66:14:0000000:125	обл. Свердловская, р-н Красноуфимский	-	-	Аренда (в том числе, субаренда)	Открытое акционерное общество "Межрегиональная распределительная сетевая компания Урала"	Земли промышленности, энергетики, транспорта, связи, радиовещания, телевидения, информатики, земли для обеспечения космической деятельности, земли обороны, безопасности и земли иного специального назначения	ВЛ 35 кВ ПС "Красноуфимская" - ПС "Татлыковская"	5.5
106	66:14:0101014:47	66:14:0000000:125	обл. Свердловская, р-н Красноуфимский	-	-	Аренда (в том числе, субаренда)	Открытое акционерное общество "Межрегиональная распределительная сетевая компания Урала"	Земли промышленности, энергетики, транспорта, связи, радиовещания, телевидения, информатики, земли для обеспечения космической деятельности, земли обороны, безопасности и земли иного специального назначения	ВЛ 35 кВ ПС "Красноуфимская" - ПС "Татлыковская"	5.5
107	66:14:0101014:48	66:14:0000000:125	обл. Свердловская, р-н Красноуфимский	-	-	Аренда (в том числе, субаренда)	Открытое акционерное общество "Межрегиональная распределительная сетевая компания Урала"	Земли промышленности, энергетики, транспорта, связи, радиовещания, телевидения, информатики, земли для обеспечения космической деятельности, земли обороны, безопасности и земли иного специального назначения	ВЛ 35 кВ ПС "Красноуфимская" - ПС "Татлыковская"	5.5

№ п/п	Кадастровый номер земельного участка	Кадастровый номер единого землеустройства	Адрес земельного участка	Правообладатель земельного участка	Вид права	Обременение	Личо, в пользу которого установлено обременение	Категория земель	Вид разрешенного использования земельного участка	Площадь земельного участка (контура многоугольного участка) кв. м
1	2	3	4	5	6	7	8	9	10	11
108	66:14:0101014:6	66:14:0000000:202	обл. Свердловская, р-н Краснофимский, в границах ТОО Ключиковское	Петухов Александр Михайлович, Ключанов Иван Николаевич, Мазылева Татьяна Михайловна, Бабушкина Светлана Парфирьевна, Цюцова Алеситина Михайловна, Петухов Дмитрий Арсентьевич, Липин Николай Сергеевич, Мангалов Анатолий Викторович, Чистяков Юрий Викентьевич, Чистякова Галина Михайловна, Тумасов Леонид Николаевич, Мангалова Светлана Викентьевна, Тумасова Марина Юрьевна, Шербакова Ольга Александровна, Привалкин Андрей Александрович, Чистяков Виктор Ефимович, Меньшикова Нина Михайловна, Гришкин Леонид Григорьевич, Тумасов Иван Николаевич, Каларова Галина Васильевна, Тумасов Николай Петрович, Королёва Татьяна Ивановна, Королёв Николай Викторович, Габдуллин Фаисула Мухабиковна, Заматдинов Ранис Раисович, Ириша Вера Леонидовна, Ириша Сергей Александрович, Тумасова Людмила Ивановна, Пасхин Николай Петрович, Габдуллин Тимуржан, Бабушкина Надежда Александровна, Заматдинова Хамдуна Мухабиковна, Пуанов Федор Григорьевич, Рабинов Владимир Васильевич, Антонов Сергей Владимирович, Симонova Зоя Юрьевна, Меньшикова Нина Михайловна, Блюхина Любовь Леонидовна, Нурева Татьяна Леонидовна	Долевая собственность	-	-	Земли сельскохозяйственного назначения	Для сельскохозяйственного производства	448961
109	66:14:0101016:115	66:14:0000000:166	обл. Свердловская, р-н Краснофимский, газопровод-отвод к г. Ачит, 0 км - 8.0 км; 12,9 км - 24,65 км (место врезки 38,3 км газопровода-отвода к г. Краснофимск, Арти, Ачит, Михайловск)	РОССИЯ	Собственность	Аренда (в том числе, субаренда)	Публичное акционерное общество "Газпром"	Земли промышленности, энергетики, транспорта, связи, радиовещания, телевидения, информатики, земли для обеспечения космической деятельности, земли обороны, безопасности и земли иного специального назначения	Для эксплуатации наземных сооружений газопровода-отвода к г. Ачит, 0 км - 8,0 км, 12,9 км - 24,65 км (место врезки 38,3 км газопровода-отвода к г. Краснофимск, Арти, Ачит, Михайловск)	4
110	66:14:0101016:116	66:14:0000000:166	обл. Свердловская, р-н Краснофимский, газопровод-отвод к г. Ачит, 0 км - 8.0 км; 12,9 км - 24,65 км (место врезки 38,3 км газопровода-отвода к г. Краснофимск, Арти, Ачит, Михайловск)	РОССИЯ	Собственность	Аренда (в том числе, субаренда)	Публичное акционерное общество "Газпром"	Земли промышленности, энергетики, транспорта, связи, радиовещания, телевидения, информатики, земли для обеспечения космической деятельности, земли обороны, безопасности и земли иного специального назначения	Для эксплуатации наземных сооружений газопровода-отвода к г. Ачит, 0 км - 8,0 км, 12,9 км - 24,65 км (место врезки 38,3 км газопровода-отвода к г. Краснофимск, Арти, Ачит, Михайловск)	4
111	66:14:0101016:117	66:14:0000000:166	обл. Свердловская, р-н Краснофимский, газопровод-отвод к г. Ачит, 0 км - 8.0 км; 12,9 км - 24,65 км (место врезки 38,3 км газопровода-отвода к г. Краснофимск, Арти, Ачит, Михайловск)	РОССИЯ	Собственность	Аренда (в том числе, субаренда)	Публичное акционерное общество "Газпром"	Земли промышленности, энергетики, транспорта, связи, радиовещания, телевидения, информатики, земли для обеспечения космической деятельности, земли обороны, безопасности и земли иного специального назначения	Для эксплуатации наземных сооружений газопровода-отвода к г. Ачит, 0 км - 8,0 км, 12,9 км - 24,65 км (место врезки 38,3 км газопровода-отвода к г. Краснофимск, Арти, Ачит, Михайловск)	4
112	66:14:0101016:118	66:14:0000000:166	обл. Свердловская, р-н Краснофимский, газопровод-отвод к г. Ачит, 0 км - 8.0 км; 12,9 км - 24,65 км (место врезки 38,3 км газопровода-отвода к г. Краснофимск, Арти, Ачит, Михайловск)	РОССИЯ	Собственность	Аренда (в том числе, субаренда)	Публичное акционерное общество "Газпром"	Земли промышленности, энергетики, транспорта, связи, радиовещания, телевидения, информатики, земли для обеспечения космической деятельности, земли обороны, безопасности и земли иного специального назначения	Для эксплуатации наземных сооружений газопровода-отвода к г. Ачит, 0 км - 8,0 км, 12,9 км - 24,65 км (место врезки 38,3 км газопровода-отвода к г. Краснофимск, Арти, Ачит, Михайловск)	4
113	66:14:0101016:119	66:14:0000000:166	обл. Свердловская, р-н Краснофимский, газопровод-отвод к г. Ачит, 0 км - 8.0 км; 12,9 км - 24,65 км (место врезки 38,3 км газопровода-отвода к г. Краснофимск, Арти, Ачит, Михайловск)	РОССИЯ	Собственность	Аренда (в том числе, субаренда)	Публичное акционерное общество "Газпром"	Земли промышленности, энергетики, транспорта, связи, радиовещания, телевидения, информатики, земли для обеспечения космической деятельности, земли обороны, безопасности и земли иного специального назначения	Для эксплуатации наземных сооружений газопровода-отвода к г. Ачит, 0 км - 8,0 км, 12,9 км - 24,65 км (место врезки 38,3 км газопровода-отвода к г. Краснофимск, Арти, Ачит, Михайловск)	4
114	66:14:0101016:120	66:14:0000000:166	обл. Свердловская, р-н Краснофимский, газопровод-отвод к г. Ачит, 0 км - 8.0 км; 12,9 км - 24,65 км (место врезки 38,3 км газопровода-отвода к г. Краснофимск, Арти, Ачит, Михайловск)	РОССИЯ	Собственность	Аренда (в том числе, субаренда)	Публичное акционерное общество "Газпром"	Земли промышленности, энергетики, транспорта, связи, радиовещания, телевидения, информатики, земли для обеспечения космической деятельности, земли обороны, безопасности и земли иного специального назначения	Для эксплуатации наземных сооружений газопровода-отвода к г. Ачит, 0 км - 8,0 км, 12,9 км - 24,65 км (место врезки 38,3 км газопровода-отвода к г. Краснофимск, Арти, Ачит, Михайловск)	4
115	66:14:0101016:122	66:14:0000000:193	обл. Свердловская, р-н Краснофимский, в границах ТОО Рассвет	Яковлев Леонид Львович, Яриш Иван Ильич, Торгашев Петр Васильевич, Макаров Александр Валентинович, Макаров Владимир Валентинович, Душанина Анна Егоровна, Тарарова Любовь Васильевна, Пелгренко Александр Александрович, Рысинова Ольга Николаевна, Общество с ограниченной ответственностью "Маяк-Агро"	Долевая собственность	-	-	Земли сельскохозяйственного назначения	Для сельскохозяйственного производства	553200
116	66:14:0101016:138	66:14:0000000:111	обл. Свердловская, р-н Краснофимский, в границах ТОО "Рассвет"	-	-	-	-	Земли запаса	участок "Шилова"	9000
117	66:14:0101016:15	66:14:0000000:185	обл. Свердловская, р-н Краснофимский, в границах ТОО Краснофимское	Примешников Николай Дмитриевич, Примешников Анатолий Дмитриевич, Бушуева Галина Сергеевна, Руснов Александр Петрович, Запалова Любовь Васильевна, Казанова Лидия Алексеевна, Елазненкова Мария Петровна, Боровская Алевтина Петровна, Некрасова Любовь Викторовна, Комгитина Зоя Михайловна, Галкина Мария Алексеевна, Кузмиичев Владимир Викторович, Кузмиичева Нина Ивановна, Майданов Владимир Васильевич, Змева Нина Васильевна, Панова Галина Васильевна, Котутин Михаил Петрович, Бакунина Нина Пинтесевна, Абрамова Нина Григорьевна, Кирислова Елена Николаевна, Горюпинова Лилия Васильевна, Курбатов Петр Васильевич, Ганжа Наталья Ивановна, Бугуев Валерий Павлович, Бугуева Валентина Михайловна, Торгашев Валентин Васильевич, Кузнецова Юлия Викторовна, Бугуев Виталий Валентинович, Баталова Людмила Петровна, Варламов Николай Алексеевич, Барбантова Валентина Васильевна, Вишкова Тамара Викторовна, Вишков Леонид Семёнович, Рыбушкин Александр Федорович, Торганова Галина Ильинична, Малеев Александр Михайлович, Бакунина Надежда Михайловна, Копылова Ольга Федоровна, Дулайев Александр Иванович, Кузмиичева Нина Ивановна, Бродовикова Клавдия Николаевна, Майданова Любовь Викторовна, Караник Татьяна Викторовна, Клиничева Ирина Викторовна, Торганова Галина Ильинична, Березнева Наталья Степановна, Родюнов Юрий Григорьевич, Бушуева Галина Павловна, Елазненкова Валентина Кузмиичевна, Бушуев Михаил Николаевич, Яковлева Вера Алексеевна, Палкунов Валентин Григорьевич, Ахматуллина Лилия Ахунуовна, Новогинна Александра Тимофеевна, Общество с ограниченной ответственностью "Маяк-Агро", Яковлев Александр Алексеевич, Янгуркин Руслан Давидович, Общество с ограниченной ответственностью "Сезулюпо", Симонова Елена Михайловна, Закрытое акционерное общество "Агрофирма "Ключичка", Ремешников Валентин Геннадьевич, Ремешникова Наталья Алексеевна, Зыкова Елена Михайловна, Панова Галина Васильевна, Котутин Михаил Петрович, Душанина Вера Валентиновна, Богомолова Надежда Валентиновна	Долевая собственность	-	-	Земли сельскохозяйственного назначения	для сельскохозяйственного производства	693100
118	66:14:0101016:150	66:14:0000000:169	обл. Свердловская, р-н Краснофимский	РОССИЯ	Собственность	Аренда (в том числе, субаренда)	Открытое акционерное общество "Межрегиональная распределительная сетевая компания Урала", Общество с ограниченной ответственностью "Тудинский щебёночный завод", Общество с ограниченной ответственностью "Союз оленников и рыбоводов", Общество с	Земли лесного фонда	Для целей ведения лесного хозяйства	1848779
119	66:14:0101016:16	66:14:0000000:214	обл. Свердловская, р-н Краснофимский, в границах ТОО Краснофимское	-	-	-	-	Земли сельскохозяйственного назначения	для сельскохозяйственного производства	181100
120	66:14:0101016:18	66:14:0000000:214	обл. Свердловская, р-н Краснофимский, в границах ТОО Краснофимское	-	-	-	-	Земли сельскохозяйственного назначения	для сельскохозяйственного производства	41100
121	66:14:0101016:19	66:14:0000000:214	обл. Свердловская, р-н Краснофимский, в границах ТОО Краснофимское	-	-	-	-	Земли сельскохозяйственного назначения	для сельскохозяйственного производства	84500
122	66:14:0101016:21	66:14:0000000:214	обл. Свердловская, р-н Краснофимский, в границах ТОО Краснофимское	-	-	-	-	Земли сельскохозяйственного назначения	для сельскохозяйственного производства	55900
123	66:14:0101016:35	66:14:0000000:193	обл. Свердловская, р-н Краснофимский, в границах ТОО Рассвет	Яковлев Леонид Львович, Яриш Иван Ильич, Торгашев Петр Васильевич, Макаров Александр Валентинович, Макаров Владимир Валентинович, Душанина Анна Егоровна, Тарарова Любовь Васильевна, Пелгренко Александр Александрович, Рысинова Ольга Николаевна, Общество с ограниченной ответственностью "Маяк-Агро"	Долевая собственность	-	-	Земли сельскохозяйственного назначения	Для сельскохозяйственного производства	405400
124	66:14:0101016:36	-	обл. Свердловская, р-н Краснофимский, д. Шилова	-	-	-	-	Земли сельскохозяйственного назначения	для сельскохозяйственного производства	30900
125	66:14:0101016:37	-	обл. Свердловская, р-н Краснофимский, д. Шилова	-	-	-	-	Земли сельскохозяйственного назначения	для ведения личного подсобного хозяйства	32200
126	66:14:0101016:42	-	обл. Свердловская, р-н Краснофимский, д. Шилова	-	-	-	-	Земли сельскохозяйственного назначения	для ведения личного подсобного хозяйства	32200

№ п/п	Кадастровый номер земельного участка	Кадастровый номер единого землепользования	Адрес земельного участка	Правообладатель земельного участка	Вид права	Обременение	Личо, в пользу которого установлено обременение	Категория земель	Вид разрешенного использования земельного участка	Площадь земельного участка (контурами земельного участка), кв. м
1	2	3	4	5	6	7	8	9	10	11
127	66:14:0101016:43	-	обл. Свердловская, р-н Краснофимский, д. Шилова	Сапожникова Алевтина Павловна	Собственность	-	-	Земли сельскохозяйственного назначения	Для ведения личного подсобного хозяйства	31400
128	66:14:0101017:1	66:14:0000000:214	обл. Свердловская, р-н Краснофимский, в границах ТОО Краснофимское	-	-	-	-	Земли сельскохозяйственного назначения	для сельскохозяйственного производства	38700
129	66:14:0101017:100	66:14:0000000:39	обл. Свердловская, р-н Краснофимский	Государственное казенное учреждение Свердловской области "Управление автомобильных дорог"	Постоянное (бессрочное) пользование	-	-	Земли промышленности, энергетики, транспорта, связи, радиовещания, телевидения, информатики, земли для обеспечения космической деятельности, земли обороны, безопасности и земли иного специального назначения	под автомобильными дорогами	69700
130	66:14:0101017:245	-	обл. Свердловская, р-н Краснофимский, 800 м южнее ориентира, адрес ориентира: Свердловская область, Краснофимский район, с. Александровское	Мальцева Любовь Викторовна, Мальцев Николай Петрович	Долевая собственность	-	-	Земли сельскохозяйственного назначения	для сельскохозяйственного производства	94000
131	66:14:0101017:246	-	Свердловская обл., р-н Краснофимский, 1700 м южнее ориентира, адрес ориентира: Свердловская область, Краснофимский район, с. Александровское	Джафаров Юсеф Джабраил оглы	Собственность	-	-	Земли сельскохозяйственного назначения	для сельскохозяйственного производства	282000
132	66:14:0101017:247	-	Свердловская обл., Краснофимский р-н, 1350 м южнее ориентира, адрес ориентира: Свердловская обл., Краснофимский р-н, с. Александровское	Елкин Юрий Васильевич	Собственность	-	-	Земли сельскохозяйственного назначения	для сельскохозяйственного производства	47000
133	66:14:0101017:250	-	Свердловская область, Краснофимский район, с. Александровское, 1300 м южнее ориентира, адрес ориентира: Свердловская область, Краснофимский район, с. Александровское	Рабухин Александр Федорович	Собственность	Аренда (в том числе, субаренда)	Общество с ограниченной ответственностью "Маяк-Агро"	Земли сельскохозяйственного назначения	для сельскохозяйственного производства	94000
134	66:14:0101017:262	-	Свердловская обл., Краснофимский район, юго-восточнее 2000 м от ориентира, адрес ориентира: Свердловская обл., Краснофимский район, с. Александровское	Батуева Лидия Михайловна, Батуев Василий Андреевич	Долевая собственность	-	-	Земли сельскохозяйственного назначения	для сельскохозяйственного производства	94000
135	66:14:0101017:263	-	Свердловская область, Краснофимский район, в 1500 м по направлению на юг от ориентира, адрес ориентира: РФ, Свердловская область, Краснофимский район, с. Александровское	Феер Андрей Васильевич	Собственность	-	-	Земли сельскохозяйственного назначения	для сельскохозяйственного производства	47000
136	66:14:0101017:264	-	Свердловская область, Краснофимский район, 1200 м южнее ориентира: Свердловская область, Краснофимский район, с. Александровское	Рабухин Александр Федорович	Собственность	-	-	Земли сельскохозяйственного назначения	для сельскохозяйственного производства	47000
137	66:14:0101017:265	-	Свердловская область, Краснофимский район, в границах ТОО Краснофимское, с востока по границе с Чувашино, в 1 км в югу от с. Александровское	Общество с ограниченной ответственностью "Маяк-Агро"	Собственность	-	-	Земли сельскохозяйственного назначения	для сельскохозяйственного производства	752644
138	66:14:0101017:306	-	Свердловская область, Краснофимский район, в границах ТОО Краснофимское, в 350 м от юго-западной границы с Александровское	Винокурова Светлана Николаевна	Собственность	-	-	Земли сельскохозяйственного назначения	для сельскохозяйственного производства	47000
139	66:14:0101017:317	-	Свердловская область, р-н Краснофимский	Петров Эдуард Валерьевич	Собственность	-	-	Земли сельскохозяйственного назначения	для сельскохозяйственного производства	38046
140	66:14:0101017:450	-	Свердловская область, Краснофимский район, в границах ТОО "Краснофимское"	Вшивков Леонид Семенович	Собственность	-	-	Земли сельскохозяйственного назначения	для сельскохозяйственного производства	47000
141	66:14:0101017:451	-	Свердловская область, Краснофимский р-н, в границах ТОО "Краснофимское"	Вшивкова Тамара Викторовна	Собственность	-	-	Земли сельскохозяйственного назначения	для сельскохозяйственного производства	47000
142	66:14:0101017:453	-	Свердловская область, Краснофимский р-н, в границах ТОО "Краснофимское"	Джафаров Юсеф Джабраил Оглы	Собственность	-	-	Земли сельскохозяйственного назначения	для сельскохозяйственного производства	47000
143	66:14:0101017:97	66:14:0000000:34	обл. Свердловская, р-н Краснофимский	Свердловская область / Государственное казенное учреждение Свердловской области "Управление автомобильных дорог"	Собственность / Постоянное (бессрочное) пользование	-	-	Земли промышленности, энергетики, транспорта, связи, радиовещания, телевидения, информатики, земли для обеспечения космической деятельности, земли обороны, безопасности и земли иного специального назначения	под автомобильными дорогами	12500
144	66:14:0101017:225	66:14:0000000:185	обл. Свердловская, р-н Краснофимский, в границах ТОО Краснофимское	Приемщиков Николай Дмитриевич, Приемщиков Анатолий Дмитриевич, Бушуева Галина Сергеевна, Русинов Александр Петрович, Запальнова Елодея Васильевна, Казакова Лидия Алексеевна, Блаженкова Мария Петровна, Боровская Алевтина Петровна, Некрасова Любовь Викторовна, Коматина Зоя Михайловна, Галица Мария Алексеевна, Кузнецов Владимир Викторович, Кузнецова Нина Ивановна, Майданов Владимир Васильевич, Зыкова Нина Васильевна, Панова Галина Васильевна, Котугин Михаил Петрович, Бакунина Нина Пантелеевна, Абрамова Нина Григорьевна, Кирилова Елена Николаевна, Горюшинова Лидия Васильевна, Курбатов Петр Васильевич, Ганжа Наталья Ивановна, Бушев Валерий Павлович, Бузуева Валентина Михайловна, Торгашев Валентин Васильевич, Кузнецова Юлия Викторовна, Бузуев Виталий Валентинович, Батуева Людмила Петровна, Варанов Николай Алексеевич, Барбакова Валентина Васильевна, Вшивкова Тамара Викторовна, Вшивков Леонид Семенович, Рабухин Александр Федорович, Торганова Галина Ильинична, Маленков Александр Михайлович, Бакунина Надежда Михайловна, Копылова Ольга Федоровна, Дунаев Александр Иванович, Кузнецова Нина Ивановна, Боровцова Клавдия Павловна, Майданова Любовь Викторовна, Каранин Татьяна Викторовна, Клигачева Ирина Викторовна, Торганова Галина Ильинична, Беренева Наталья Степановна, Родионов Юрий Григорьевич, Бушуева Галина Павловна, Блаженкова Валентина Кузминична, Бушев Михаил Николаевич, Яковлева Вера Алексеевна, Плякунов Валентин Григорьевич, Азмагузалина Лилия Ахунювна, Ноговицина Александра Тимофеевна, Общество с ограниченной ответственностью "Маяк-Агро", Яншин Александр Алексеевич, Янгуски Руслан Данилович, Общество с ограниченной ответственностью "Смухано", Симонова Елена Михайловна, Закрытое акционерное общество "Агрофирма "Ключики", Ремешников Валентин Геннадьевич, Ремешникова Наталья Алексеевна, Зыкова Елена Михайловна, Панова Галина Васильевна, Котугин Михаил Петрович, Душанина Вера Валентиновна, Богомолова Надежда Валентиновна	Долевая собственность	-	-	Земли сельскохозяйственного назначения	для сельскохозяйственного производства	1194264
145	66:14:0000000:1736	-	Свердловская область, р-н Краснофимский, в границах ТОО Ключиковское	Закрытое акционерное общество "Агрофирма "Ключики"	Собственность	-	-	Земли сельскохозяйственного назначения	для сельскохозяйственного производства	10036800
146	66:14:0000000:1778	-	Свердловская область, р-н Краснофимский	РОССИЯ	Собственность	Аренда (в том числе, субаренда)	Открытое акционерное общество "Межрегиональная распределительная сетевая компания Урала"	Земли промышленности, энергетики, транспорта, связи, радиовещания, телевидения, информатики, земли для обеспечения космической деятельности, земли обороны, безопасности и земли иного специального назначения	для размещения объекта ВЛ 10 кВ ф. Чувашино от ПС Александровская до опоры 98 н.п. Чувашино с отпайками (электросетевой комплекс подстанции "Александровская" 35 кВ)	101
147	66:14:0000000:1780	-	Свердловская область, р-н Краснофимский	РОССИЯ	Собственность	Аренда (в том числе, субаренда)	Открытое акционерное общество "Межрегиональная распределительная сетевая компания Урала"	Земли промышленности, энергетики, транспорта, связи, радиовещания, телевидения, информатики, земли для обеспечения космической деятельности, земли обороны, безопасности и земли иного специального назначения	для размещения объекта ВЛ 10 кВ ф. Орешкино от ПС Александровская до ТП 2250 н.п. Чувашино с отпайками (электросетевой комплекс подстанции "Александровская" 35 кВ)	113
148	66:14:0000000:1834	-	Свердловская обл., Краснофимский р-н, в границах ТОО Краснофимское	Муниципальное образование Краснофимский округ	Собственность	Аренда (в том числе, субаренда)	Общество с ограниченной ответственностью "Маяк-Агро"	Земли сельскохозяйственного назначения	для сельскохозяйственного производства	27821111
149	66:04:0102006:453	66:04:0000000:30	обл. Свердловская, р-н Ачитский	РОССИЯ	Собственность	Аренда (в том числе, субаренда)	Закрытое акционерное общество "Константа XXI", Общество с ограниченной ответственностью "Ачитское лесхозинженерное предприятие", Общество с ограниченной ответственностью "Интерб-С", Закрытое акционерное общество "Вега XXI", Общество с ограниченной ответственностью "Автостопка-2000", Общество с ограниченной ответственностью "Утес", Общество с ограниченной ответственностью "Ключевская ДЮФ"	Земли лесного фонда	для ведения лесного хозяйства	972026

№ п/п	Кадастровый номер земельного участка	Кадастровый номер единого землепользования	Адрес земельного участка	Правобладатель земельного участка	Вид права	Обременение	Личо, в пользу которого установлено обременение	Категория земель	Вид разрешенного использования земельного участка	Площадь земельного участка (с учетом многоконтурного участка), кв. м
1	2	3	4	5	6	7	8	9	10	11
150	66:04:2001021:552		Свердловская обл., Ачитский район, примерно в 650 м на юго-восток от Свердловская обл., Ачитский р-н, р.п. Ачит, ул. Кирова, дом 86	-	-	-	-	Земли сельскохозяйственного назначения	для сельскохозяйственного производства	530949
151	66:04:0102006:420	66:04:0000000:3	обл. Свердловская, р-н Ачитский	РОССИЯ	Собственность	Аренда (в том числе, субаренда)	Публичное акционерное общество "Федеральная сетевая компания Единой энергетической системы"	Земли промышленности, энергетики, транспорта, связи, радиосвязи, телевидения, информатики, земли для обеспечения космической деятельности, земли обороны, безопасности и земли иного специального назначения	Для размещения других сооружений и объектов электросетевого хозяйства	230
152	66:04:0102006:159	66:04:0000000:142	обл. Свердловская, р-н Ачитский	РОССИЯ	Собственность	Аренда (в том числе, субаренда)	Публичное акционерное общество "Федеральная сетевая компания Единой энергетической системы"	Земли промышленности, энергетики, транспорта, связи, радиосвязи, телевидения, информатики, земли для обеспечения космической деятельности, земли обороны, безопасности и земли иного специального назначения	Для размещения наземных сооружений кабельных линий электропередачи	17,64
153	66:14:0101012:527		обл. Свердловская, р-н Красноуфимский, в 50 метрах на запад от с. Александровское	Корышева Наталья Александровна	Собственность	-	-	Земли сельскохозяйственного назначения	для сельскохозяйственного производства	47259
154	66:14:0101012:231	66:14:0000000:185	обл. Свердловская, р-н Красноуфимский, в границах ТОО Красноуфимское	Приемщиков Николай Дмитриевич, Приемщиков Анатолий Дмитриевич, Бушуева Галина Сергеевна, Русинов Александр Петрович, Запальнова Ева Юлиана Васильевна, Казакова Лидия Алексеевна, Блаженкова Мария Петровна, Борозина Алевтина Петровна, Нерадова Любовь Викторовна, Комгитина Зоя Михайловна, Галкина Мария Алексеевна, Кузачичев Владимир Викторович, Кузачичева Нина Ивановна, Майданов Владимир Васильевич, Змева Нина Васильевна, Панова Галина Васильевна, Котугин Михаил Петрович, Бакунина Нина Пантелеевна, Абрамова Нина Григорьевна, Кирсанова Елена Николаевна, Горюшинова Лидия Васильевна, Курбатов Петр Васильевич, Гапка Наталья Ивановна, Бугуев Валерий Павлович, Бугуев Валентина Михайловна, Торганев Валентин Васильевич, Кузнецова Юлия Викторовна, Бугуев Виталий Валентинович, Баталова Людмила Петровна, Варламов Николай Алексеевич, Барабанова Валентина Васильевна, Вишнякова Тамара Викторовна, Вишняков Леонид Семёнович, Рябухин Александр Федорович, Торганова Галина Ильинична, Малеев Александр Михайлович, Бакунина Надежда Михайловна, Конькова Ольга Федоровна, Дунайев Александр Иванович, Кузачичева Нина Ивановна, Бродовикова Клавдия Николаевна, Майданова Любовь Викторовна, Караник Татьяна Викторовна, Клигачева Ирина Викторовна, Торганова Галина Ильинична, Берсенев Наталья Степановна, Родионов Юрий Григорьевич, Бушуева Галина Павловна, Блаженкова Валентина Кузачичевна, Бушуев Михаил Николаевич, Якимов Вера Алексеевна, Плясунов Валентин Григорьевич, Ахматуллина Лидия Ахунровна, Ноговицына Александра Тимофеевна, Общество с ограниченной ответственностью "Мавк-Агро", Якимов Александр Алексеевич, Янгурези Руслан Давидович, Общество с ограниченной ответственностью "Сезуакум", Симанова Елена Михайловна, Закрытое акционерное общество "Агрофирма "Квочка", Ремезьшинов Валентин Геннадьевич, Ремезьшинова Наталья Алексеевна, Зайцова Елена Михайловна, Панова Галина Васильевна, Котугин Михаил Петрович, Душанкина Вера Валентиновна, Богомолова Надежда Валентиновна	Долевая собственность	-	-	Земли сельскохозяйственного назначения	для сельскохозяйственного производства	1974585
155	66:14:0101012:346	66:14:0000000:144	обл. Свердловская, р-н Красноуфимский	-	-	Аренда (в том числе, субаренда)	Открытое акционерное общество "Межрегиональная распределительная сетевая компания Урала"	Земли промышленности, энергетики, транспорта, связи, радиосвязи, телевидения, информатики, земли для обеспечения космической деятельности, земли обороны, безопасности и земли иного специального назначения	Для размещения наземных сооружений кабельных линий электропередачи	5,5
156	66:14:0101014:104	66:14:0000000:146	обл. Свердловская, р-н Красноуфимский	РОССИЯ	Собственность	Аренда (в том числе, субаренда)	Территориальное управление Федерального агентства по управлению государственным имуществом в Свердловской области	Земли промышленности, энергетики, транспорта, связи, радиосвязи, телевидения, информатики, земли для обеспечения космической деятельности, земли обороны, безопасности и земли иного специального назначения	Для размещения наземных сооружений кабельных линий электропередачи	5,5
157	66:14:0101014:33	66:14:0000000:142	обл. Свердловская, р-н Красноуфимский	РОССИЯ	Собственность	Аренда (в том числе, субаренда)	Публичное акционерное общество "Федеральная сетевая компания Единой энергетической системы"	Земли промышленности, энергетики, транспорта, связи, радиосвязи, телевидения, информатики, земли для обеспечения космической деятельности, земли обороны, безопасности и земли иного специального назначения	Для размещения наземных сооружений кабельных линий электропередачи	5,5
158	-	66:14:0000000:169	обл. Свердловская, р-н Красноуфимский	Российская Федерация	Собственность	Аренда (в том числе, субаренда)	Открытое акционерное общество "Межрегиональная распределительная сетевая компания Урала", Общество с ограниченной ответственностью "Трудинговский пилеблочный завод", Общество с ограниченной ответственностью "Союз охотников и рыболовов", Общество с	Земли лесного фонда	Для целей ведения лесного хозяйства	1646720385
159	66:14:0000000:219	-	обл. Свердловская, р-н Красноуфимский, ГУ СО "Красноуфимское лесничество"	РОССИЯ	Собственность	Аренда (в том числе, субаренда)	Общество с ограниченной ответственностью "Тавра", Крестьянское хозяйство "Астра", Общество с ограниченной ответственностью "Автостоянка-2013", Малахин Олег Иванович	Земли лесного фонда	для ведения лесного хозяйства и лесопользования	300312424
160	66:04:0000000:353	-	обл. Свердловская, р-н Ачитский, ГУ СО "Красноуфимское лесничество"	РОССИЯ	Собственность	-	-	Земли лесного фонда	для ведения лесного хозяйства и лесопользования	501830000
161	66:14:0101014:35	66:14:0000000:142	обл. Свердловская, р-н Красноуфимский	РОССИЯ	Собственность	Аренда (в том числе, субаренда)	Публичное акционерное общество "Федеральная сетевая компания Единой энергетической системы"	Земли промышленности, энергетики, транспорта, связи	Для размещения наземных сооружений кабельных линий электропередачи	5,5
162	66:14:0101012:250	66:14:0000000:142	обл. Свердловская, р-н Красноуфимский	РОССИЯ	Собственность	Аренда (в том числе, субаренда)	Публичное акционерное общество "Федеральная сетевая компания Единой энергетической системы"	Земли промышленности, энергетики, транспорта, связи	Для размещения наземных сооружений кабельных линий электропередачи	5,5
163	66:04:0102006:422	66:04:0000000:3	обл. Свердловская, р-н Ачитский	РОССИЯ	Собственность	Аренда (в том числе, субаренда)	Публичное акционерное общество "Федеральная сетевая компания Единой энергетической системы"	Земли промышленности, энергетики, транспорта, связи	Для размещения других сооружений и объектов электросетевого хозяйства	230