

ДОКУМЕНТАЦИЯ ПО ПЛАНИРОВКЕ ТЕРРИТОРИИ ОБЪЕКТА

**«Строительство скоростной автомобильной дороги Казань – Екатеринбург
на участке Дюртюли – Ачит»,
этап 3 км 232 – км 275, Свердловская область**

ПРОЕКТ МЕЖЕВАНИЯ ТЕРРИТОРИИ

**Основная часть проекта межевания территории
Раздел 1 «Проект межевания территории. Графическая часть»**

**Том 1.1.1
8841-21-3-ПМТ-ПМОЧ1.1.1**

Часть 1. Чертежи межевания территории. Красноуфимский округ

Акционерное общество
«Научно-исследовательский и проектный институт гражданского
строительства, благоустройства и городского дизайна «Моспроект-3»
АО «Моспроект-3»



ГРУППА КОМПАНИЙ
МОСПРОЕКТ-3

Свидетельство № СРО-П-132-01022010 от 24.06.2019г.

Заказчик – Государственная компания «Российские автомобильные дороги»

*Строительство скоростной автомобильной дороги Казань –
Екатеринбург, на участке Дюряули – Ачит*

Этап 3 км 232 – км 275, Свердловская область

ПРОЕКТ МЕЖЕВАНИЯ ТЕРРИТОРИИ

**Основная часть проекта межевания территории
Раздел 1 «Проект межевания территории. Графическая часть»**

Часть 1. Чертежи межевания территории.

Красноуфимский округ

8841-21-3-ПМТ-ПМОЧ1.1.1

Том 1.1.1

**Акционерное общество
«Научно-исследовательский и проектный институт гражданского
строительства, благоустройства и городского дизайна «Моспроект-3»
АО «Моспроект-3»**



**ГРУППА КОМПАНИЙ
МОСПРОЕКТ-3**

***Строительство скоростной автомобильной дороги Казань –
Екатеринбург, на участке Дюртиули – Ачит***

Этап 3 км 232 – км 275, Свердловская область

ПРОЕКТ МЕЖЕВАНИЯ ТЕРРИТОРИИ

**Основная часть проекта межевания территории
Раздел 1 «Проект межевания территории. Графическая часть»**

**Часть 1. Чертежи межевания территории.
Красноуфимский округ**

8841-21-3-ПМТ-ПМОЧ1.1.1

Том 1.1.1

Руководитель Дирекции
по проектированию №2

Комплексный главный
инженер проекта



Т.И. Гушляк

А.В. Федосеев

ДОКУМЕНТАЦИЯ ПО ПЛАНИРОВКЕ ТЕРРИТОРИИ ОБЪЕКТА

**«Строительство скоростной автомобильной дороги Казань – Екатеринбург
на участке Дюртюли – Ачит»,
этап 3 км 232 – км 275, Свердловская область**

ПРОЕКТ МЕЖЕВАНИЯ ТЕРРИТОРИИ

**Основная часть проекта межевания территории
Раздел 1 «Проект межевания территории. Графическая часть»**

**Том 1.1.1
8841-21-3-ПМТ-ПМОЧ1.1.1**

Часть 1. Чертежи межевания территории. Красноуфимский округ

| | |
|---------------------|--------------------------|
| Заказчик: | АО «Моспроект-3» |
| Исполнитель: | ООО «КРТ Система» |

Генеральный директор

Главный инженер



А.В. Сердюков

М.Ю. Ошерович

Строительство скоростной автомобильной дороги Казань – Екатеринбург, на участке Дюртюли – Ачит

Раздел 2. «Положение о размещении линейных объектов»

| | | | |
|-----------|-------------------------|--|-------------------|
| Том 1.2.1 | 8841-21-3-ППТ-ППОЧ1.2.1 | Часть 1. Положение о размещении линейных объектов | ООО «КРТ Система» |
|-----------|-------------------------|--|-------------------|

2. Материалы по обоснованию проекта планировки территории

Раздел 3. «Материалы по обоснованию проекта планировки территории.

Графическая часть»

| | | | |
|-----------|-------------------------|---|-------------------|
| Том 2.3.1 | 8841-21-3-ППТ-ППМО2.3.1 | Часть 1. Схема расположения элементов планировочной структуры. Схема использования территории в период подготовки проекта планировки территории. Красноуфимский округ | ООО «КРТ Система» |
| Том 2.3.2 | 8841-21-3-ППТ-ППМО2.3.2 | Часть 2. Схема расположения элементов планировочной структуры. Схема использования территории в период подготовки проекта планировки территории. Ачитский городской округ | ООО «КРТ Система» |
| Том 2.3.3 | 8841-21-3-ППТ-ППМО2.3.3 | Часть 3. Схема организации улично-дорожной сети и движения транспорта. Красноуфимский округ | ООО «КРТ Система» |
| Том 2.3.4 | 8841-21-3-ППТ-ППМО2.3.4 | Часть 4. Схема организации улично-дорожной сети и движения транспорта. Ачитский городской округ | ООО «КРТ Система» |
| Том 2.3.5 | 8841-21-3-ППТ-ППМО2.3.5 | Часть 5. Схема вертикальной планировки территории, инженерной подготовки и инженерной защиты территории. Красноуфимский округ | ООО «КРТ Система» |
| Том 2.3.6 | 8841-21-3-ППТ-ППМО2.3.6 | Часть 6. Схема вертикальной планировки территории, инженерной подготовки и инженерной защиты территории. Ачитский городской округ | ООО «КРТ Система» |
| Том 2.3.7 | 8841-21-3-ППТ-ППМО2.3.7 | Часть 7. Схема границ зон с особыми условиями использования территорий, особо охраняемых природных территорий, лесничеств. Схема границ территорий объектов культурного наследия Схема границ территорий, подверженных риску возникновения чрезвычайных ситуаций природного и техногенного характера (пожар, взрыв, химическое, радиоактивное заражение, затопление, подтопление, оползень, карсты, эрозия и т.д. Красноуфимский округ | ООО «КРТ Система» |
| Том 2.3.8 | 8841-21-3-ППТ-ППМО2.3.8 | Часть 8. Схема границ зон с особыми условиями использования территорий, особо охраняемых природных территорий, лесничеств. Схема границ территорий объектов культурного наследия Схема границ территорий, подверженных риску | ООО «КРТ Система» |

| | | |
|--------------|----------------|--------------|
| Инв. № подл. | Подпись и дата | Взам. инв. № |
| | | |

| | | | | | |
|------|---------|------|--------|---------|------|
| Изм. | Кол.уч. | Лист | № док. | Подпись | Дата |
| | | | | | |

8841-21-3-ППТ-ПП

Лист

2

Строительство скоростной автомобильной дороги Казань – Екатеринбург, на участке Дюртюли – Ачит

| | | | |
|--|---------------------------|---|-------------------|
| | | возникновения чрезвычайных ситуаций природного и техногенного характера (пожар, взрыв, химическое, радиоактивное заражение, затопление, подтопление, оползень, карсты, эрозия и т.д. Ачитский городской округ | |
| Том 2.3.9 | 8841-21-3-ППТ-ППМО2.3.9 | Часть 9. Схема конструктивных и планировочных решений. Красноуфимский округ | ООО «КРТ Система» |
| Том 2.3.10 | 8841-21-3-ППТ-ППМО2.3.10 | Часть 10. Схема конструктивных и планировочных решений. Ачитский городской округ | ООО «КРТ Система» |
| Раздел 4. «Материалы по обоснованию проекта планировки территории. Пояснительная записка» | | | |
| Том 2.4.1 | 8841-21-3-ППТ-ППМО2.4.1 | Часть 1. Пояснительная записка | ООО «КРТ Система» |
| Проект межевания территории | | | |
| 1. Основная часть проекта межевания территории | | | |
| Раздел 1. «Проект межевания территории. Графическая часть» | | | |
| Том 1.1.1 | 8841-21-3-ПМТ-ПМОЧ1.1.1 | Часть 1. Чертежи межевания территории. Красноуфимский округ | ООО «КРТ Система» |
| Том 1.1.2 | 8841-21-3-ПМТ-ПМОЧ1.1.2 | Часть 2. Чертежи межевания территории. Ачитский городской округ | ООО «КРТ Система» |
| Раздел 2. «Проект межевания территории. Текстовая часть» | | | |
| Том 1.2.1.1 | 8841-21-3-ПМТ-ПМОЧ1.2.1.1 | Часть 1.1 Пояснительная записка. Начало | ООО «КРТ Система» |
| Том 1.2.1.2 | 8841-21-3-ПМТ-ПМОЧ1.2.1.2 | Часть 1.2 Пояснительная записка. Окончание | ООО «КРТ Система» |
| 2. Материалы по обоснованию проекта межевания территории | | | |
| Раздел 3. «Материалы по обоснованию проекта межевания территории. Графическая часть» | | | |
| Том 2.3.1 | 8841-21-3-ПМТ-ПММО2.3.1 | Часть 1. Чертежи материалов по обоснованию. Красноуфимский округ | ООО «КРТ Система» |
| Том 2.3.2 | 8841-21-3-ПМТ-ПММО2.3.2 | Часть 2. Чертежи материалов по обоснованию. Ачитский городской округ | ООО «КРТ Система» |
| Раздел 4. «Материалы по обоснованию проекта межевания территории. Пояснительная записка» | | | |
| Том 2.4.1 | 8841-21-3-ПМТ-ПММО2.4.1 | Часть 1. Пояснительная записка | ООО «КРТ Система» |
| 3. Схема резервирования земель | | | |
| Раздел 5. «Схема резервирования земель» | | | |
| Том 3.5.1 | 8841-21-3-ПМТ-ПМСР3.5.1 | Часть 1. Схема резервирования земель. Текстовая часть | ООО «КРТ Система» |

| | | |
|--------------|----------------|--------------|
| Изм. № подл. | Подпись и дата | Взам. инв. № |
| | | |

| | | | | | | | |
|------|---------|------|--------|---------|------|------------------|------|
| Изм. | Кол.уч. | Лист | № док. | Подпись | Дата | 8841-21-3-ППТ-ПП | Лист |
| | | | | | | | 3 |

Строительство скоростной автомобильной дороги Казань – Екатеринбург, на участке Дюртюли – Ачит

| | | | |
|-------------------|-------------------------|---|----------------------------------|
| Том 3.5.2 | 8841-21-3-ПМТ-ПМСР3.5.2 | Часть 2. Схема резервирования земель. Красноуфимский округ | ООО «КРТ Система» |
| Том 3.5.3 | 8841-21-3-ПМТ-ПМСР3.5.3 | Часть 3. Схема резервирования земель. Ачитский городской округ | ООО «КРТ Система» |
| Приложения | | | |
| | | Приложение 1. Инженерно-геодезические изыскания. | |
| Том 1.1 | 8841-21-3-ДПТ-ИГДИ1.1 | Книга 1. Создание опорной геодезической сети. Обеспечение геодезического сопровождения ВЛС и АФС. | АО «Петербургские дороги» |
| Том 1.2 | 8841-21-3-ДПТ-ИГДИ1.2 | Книга 2. Выполнение воздушного лазерного сканирования и фотосъемки, создание цифровых ортофотопланов и формирование цифровой модели рельефа. | АО «Петербургские дороги» |
| Том 1.3 | 8841-21-3-ДПТ-ИГДИ1.3 | Книга 3. Полевое дешифрирование топографических планов. Инженерно-гидрографические работы. Согласование полноты и правильности нанесения на планы наземных и подземных коммуникаций с их собственниками. | АО «Петербургские дороги» |
| Том 1.4 | 8841-21-3-ДПТ-ИГДИ1.4 | Книга 4. Инженерно-топографические планы масштаба 1:2000 полосы трассы проектируемой автодороги. | АО «Петербургские дороги» |
| Том 1.5 | 8841-21-3-ДПТ-ИГДИ1.5 | Книга 5. Материалы согласований полноты и правильности нанесения на планы наземных и подземных коммуникаций с их собственниками. | АО «Петербургские дороги» |
| | | Приложение 2. Инженерно-геологические изыскания | |
| Том 2.1 | 8841-21-3-ДПТ-ИГЛИ2.1 | Книга 1. Инженерно-геологические изыскания. Текстовая часть. | АО «Моспроект-3» Серебряков Н.А. |
| Том 2.2 | 8841-21-3-ДПТ-ИГЛИ2.2 | Книга 2. Инженерно-геологические изыскания. Графическая часть | АО «Моспроект-3» Серебряков Н.А. |
| Том 2.3 | 8841-21-3-ДПТ-ИГЛИ2.3 | Книга 3. Геофизические исследования | АО «Моспроект-3» Серебряков Н.А. |
| Том 2.4 | 8841-21-3-ДПТ-ИГЛИ2.4 | Книга 4. Инженерно-геологические изыскания. Карстологические исследования | ООО ПКИБЗ |
| | | Приложение 3. Инженерно-гидрометеорологические изыскания. | |
| Том 3.1 | 8841-21-3-ДПТ-ИГМИЗ.1 | Книга 1. Инженерно-гидрометеорологические изыскания. | АО «Моспроект-3» Серебряков Н.А. |

| | | | | | |
|------|---------|------|-------|---------|------|
| Изм. | Кол.уч. | Лист | №док. | Подпись | Дата |
| | | | | | |

8841-21-3-ППТ-ПП

Лист

4

Строительство скоростной автомобильной дороги Казань – Екатеринбург, на участке Дюрьяли – Ачит

| | | | |
|-----------|------------------------|--|---------------------------------------|
| | | Текстовая часть | |
| Том 3.2 | 8841-21-3-ДПТ-ИГМИЗ.2 | Книга 2. Инженерно-гидрометеорологические изыскания. Графическая часть | АО «Моспроект-3» Серебряков Н.А. |
| | | Приложение 4. Инженерно-экологические изыскания. | |
| Том 4.1 | 8841-21-3-ДПТ-ИЭИ4.1 | Книга 1. Инженерно-экологические изыскания. Пояснительная записка | ООО «ЦЛИП «УМЭКО» |
| Том 4.2 | 8841-21-3-ДПТ-ИЭИ4.1 | Книга 2. Инженерно-экологические изыскания. Текстовые приложения | ООО «ЦЛИП «УМЭКО» |
| Том 4.3 | 8841-21-3-ДПТ-ИЭОИ4.1 | Книга 3. Инженерно-экологические изыскания. Графические приложения | ООО «ЦЛИП «УМЭКО» |
| | | Приложение 5. Материалы, обосновывающие разработку документации по планировке территории | |
| Том 5.1.1 | 8841-21-3-ДПТ-ОТР5.1.1 | Книга 1. Обоснование выбора варианта трассы. Схемы предполагаемых вариантов прохождения трассы | АО «Моспроект-3» Первушмн А.С. |
| Том 5.1.2 | 8841-21-3-ДПТ-ОТР5.1.2 | Книга 2. Обоснование основных технических решений автомобильной дороги | АО «Моспроект-3» Первушмн А.С. |
| Том 5.1.3 | 8841-21-3-ДПТ-ОТР5.1.3 | Книга 3. Обоснование основных технических решений мест размещения транспортных развязок и переустраиваемых автомобильных дорог | АО «Моспроект-3» Первушмн А.С. |
| Том 5.1.4 | 8841-21-3-ДПТ-ОТР5.1.4 | Книга 4. Обоснование основных технических решений по искусственным сооружениям автомобильной дороги основного хода и переустраиваемых автомобильных дорог | АО «Моспроект-3» Башкатов А.А. |
| Том 5.1.5 | 8841-21-3-ДПТ-ОТР5.1.5 | Книга 5. Обоснование основных технических решений по АСУДД и СВП | ООО «А+С Консалт» |
| Том 5.1.6 | 8841-21-3-ДПТ-ОТР5.1.6 | Книга 6. Обоснование основных технических решений и мест размещения объектов дорожного сервиса, МФЗ и иных зданий и сооружений, необходимых для содержания автомобильной дороги | АО «Моспроект-3» Первушмн А.С. |
| Том 5.2 | 8841-21-3-ДПТ-ЭС5.2.7 | Книга 7. Энергоснабжение и наружное освещение автомобильной дороги. | АО «Моспроект-3» Байменденова Р.А. |
| Том 5.3 | 8841-21-3-ДПТ-ООС5.3.8 | Книга 8. Мероприятия по охране окружающей среды | АО «Моспроект-3» Образцов Е.В. |

| | | | | | |
|------|---------|------|--------|---------|------|
| Изм. | Кол.уч. | Лист | № док. | Подпись | Дата |
| | | | | | |

8841-21-3-ППТ-ПП

Лист

5

Строительство скоростной автомобильной дороги Казань – Екатеринбург, на участке Дюртюли – Ачит

| | | | |
|---------|--------------------------|--|---|
| Том 5.4 | 8841-21-3-ДПТ-ГОЧС5.4.9 | Книга 9. Мероприятия по защите территории от чрезвычайных ситуаций природного и техногенного характера, в том числе по обеспечению пожарной безопасности и гражданской обороне. | ОАО «Моспромпроект» Сусахина М.Д. |
| Том 5.5 | 8841-21-3-ДПТ-МПИК5.5.10 | Книга 10. Мероприятия по переустройству инженерных коммуникаций. | АО «Моспроект-3» Байменденова Р.А. Леонов В.Л. Кротов А.Н. |
| Том 5.6 | 8841-21-3-ДПТ-АРХ5.6.11 | Книга 11. Мероприятия по обеспечению сохранности выявленных объектов культурного наследия. Выполнение археологического и историко-культурного обследования. | Институт археологии «РАН» |
| Том 5.7 | 8841-21-3-ДПТ-ЭКИ5.7.12 | Книга 12. Экономические изыскания по выбранному варианту размещения Объекта и основных технических решений. | ООО «А+С Консалт» |
| Том 5.8 | 8841-21-3-ДПТ-ИПИ5.8.13 | Книга 13. Имущественно-правовая инвентаризация земельных участков и иных объектов недвижимого имущества | ООО «КРТ Система» |
| Том 6 | 8841-21-3-ДПТ-РВИ6 | Приложение 6. Определение предварительного размера возмещения в связи с изъятием для государственных нужд земельных участков и (или) иных объектов недвижимого имущества, занятием земельных участков на время проведения строительно-монтажных работ (укрупненный расчет). | ООО «КРТ Система» |
| Том 7 | 8841-21-3-ДПТ-ССР7 | Приложение 7. Сводный сметный расчет стоимости строительства Автомобильной дороги на основании укрупненных нормативов цены строительства или объектов аналогов. | АО «Моспроект-3» Чайка Е.А. |
| Том 8 | 8841-21-3-ДПТ-УРС8 | Приложение 8. Укрупненный расчет стоимости эксплуатации Автомобильной дороги и предлагаемой системы взимания платы на эксплуатационной стадии реализации проекта. | |
| Том 9 | 8841-21-3-ДПТ-ДСТУ9 | Приложение 9. Документы согласований, технические требования и условия | АО «Моспроект-3» Федосеев А.В. |

| | | |
|--------------|----------------|--------------|
| Изм. № подл. | Подпись и дата | Взам. инв. № |
| | | |

| | | | | | |
|------|---------|------|--------|---------|------|
| Изм. | Кол.уч. | Лист | № док. | Подпись | Дата |
| | | | | | |

8841-21-3-ППТ-ПП

Лист


6

Содержание



| № п/п | Наименование | № стр. |
|-------|---------------------------------------|--------|
| | Графические материалы | |
| 1. | Чертеж межевания территории. М 1:2000 | 9 |

| | | | | | | | | | |
|------|---------|------|-------|--------------------|---------|-------------------------|-------------------|------|--------|
| | | | | | | 8841-21-3-ПМТ-ПМОЧ1.1.1 | | | |
| Изм. | Кол.уч. | Лист | № док | Подпись | Дата | Содержание | Стадия | Лист | Листов |
| | | | | <i>Седова</i> | 10.2021 | | ДПТ | 1 | 1 |
| | | | | <i>Овчинникова</i> | 10.2021 | | ООО «КРТ Система» | | |
| | | | | <i>Овчинникова</i> | 10.2021 | | | | |
| | | | | | | | | | |
| | | | | <i>Седова</i> | 10.2021 | | | | |



Условные обозначения:

-  Границы территории, применительно к которой осуществляется подготовка проекта межевания
-  Границы субъектов Российской Федерации
-  Границы муниципальных районов
-  Границы поселений / городских округов
-  Границы населенных пунктов
-  Границы и номера кадастровых кварталов
-  Границы существующих земельных участков, учтенных в Едином государственном реестре недвижимости
-  Красные линии, утвержденные в составе проекта планировки территории
-  Линии отступа от красных линий в целях определения мест допустимого размещения зданий, строений, сооружений
-  Границы водных объектов
-  Границы существующих и планируемых элементов планировочной структуры:
- Существующие:  Планируемые: 
-  территории общего пользования, за исключением улично-дорожной сети (береговые полосы водных объектов)
-  территорий, занятых линейными объектами и (или) предназначенных для размещения линейных объектов, за исключением улично-дорожной сети (железнодорожные линии)
-  улично-дорожной сети
-  Границы зон планируемого размещения линейных объектов:
-  скоростной автомобильной дороги федерального значения «Скоростная автомобильная дорога Казань – Екатеринбург на участке Дюртюли – Ачит» (на период эксплуатации)
-  Границы зон планируемого размещения линейных объектов, подлежащих реконструкции в связи с изменением их местоположения:
-  автомобильных дорог
-  инженерных сетей и сооружений (на период реконструкции)
-  в т.ч. границы зон планируемого размещения объектов капитального строительства, проектируемых в составе инженерных сетей и сооружений, подлежащих реконструкции в связи с изменением их местоположения:
-  наземных элементов инженерных сетей


Оси планируемых автомобильных дорог:

-  автомобильной дороги общего пользования федерального значения
-  автомобильных дорог, подлежащих реконструкции в связи с изменением их местоположения







Границы зон с особыми условиями территорий:

- Подлежащие установлению, изменению в связи с размещением линейных объектов:
-  границы придорожной полосы автомобильной дороги
- Подлежащие установлению, изменению в связи с размещением линейных объектов, подлежащих реконструкции в связи с их переносом из зон планируемого размещения линейных объектов либо в границах зон планируемого размещения линейных объектов:
-  Границы придорожных полос автомобильных дорог

Границы лесничеств:

-  границы лесных кварталов, выделов

Сведения об отнесении существующих земельных участков к определенной категории земель:

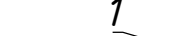
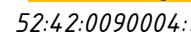


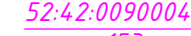









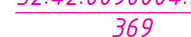




-  земли сельскохозяйственного назначения
-  земли населенных пунктов
-  земли промышленности, энергетики, транспорта, связи, радиовещания, телевидения, информатики, земли для обеспечения космической деятельности, земли обороны, безопасности и земли иного специального назначения
-  земли лесного фонда
-  земли водного фонда
-  земли запаса

Земельные участки, в отношении которых предполагается изъятие для государственных или муниципальных нужд



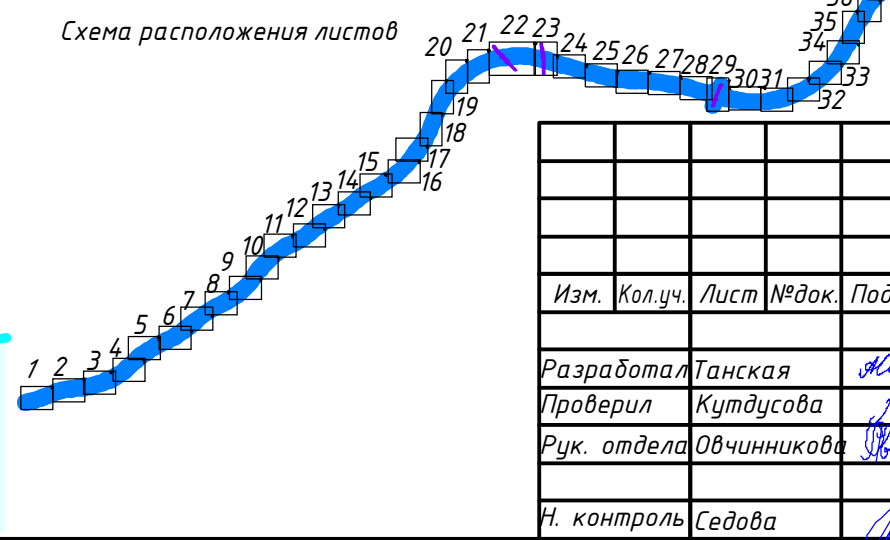
Проектные предложения по межеванию территории:

В границах зон планируемого размещения автомобильных дорог (на период эксплуатации), в том числе подлежащих реконструкции в связи с изменением их местоположения:

-  границы и условные номера образуемых и (или) изменяемых земельных участков
-  52:42:0090004:391
-  153
-  границы и условные номера частей земельных участков существующих автомобильных дорог
-  52:42:0090004:52
-  153
-  характерные точки образуемых и (или) изменяемых земельных участков, а также частей земельных участков существующих автомобильных дорог
-  границы публичных сервитутов, устанавливаемых на пересечении с автомобильными и железными дорогами
-  Инженерных сетей и сооружений на период реконструкции:
-  границы и условные номера образуемых и (или) изменяемых земельных участков (частей земельных участков)
-  52:42:0090004:3910
-  369
-  характерные точки образуемых и (или) изменяемых земельных участков (частей земельных участков)
-  Наземных элементов инженерных сетей:
-  границы и условные номера образуемых и (или) изменяемых земельных участков***
-  52:42:0000000:513:396
-  52:42:0000000:513/чзч1
-  53
-  характерные точки образуемых и (или) изменяемых земельных участков

Примечания:
 * В границах зон планируемого размещения предусмотреть образование частей земельных участков после проведения кадастровых работ по формированию земельных участков в рамках реализации данного проекта межевания территории
 ** Категория "земли водного фонда" устанавливается для образуемых земельных участков в границах существующих (сохраняемых) водных объектов, в случае если они расположены на существующем земельном участке - для исправления реестровой ошибки, а также в планируемых границах водных объектов при изменении русел - для оформления земельного участка под строительство гидротехнического сооружения
 *** В случае необходимости, в границах существующих земельных участков предусмотреть образование их частей под временное занятие (без изъятия)

Согласовано
Взам. инв. №
Подп. и дата
Инв. № подл.







| | | | | | | | | |
|-------------|-------------|------|--------|---|--|---|---------------|-------------|
| | | | | | 8841-21-3-ПМТ-ПМОЧ1.1.1 | | | |
| | | | | | "Строительство скоростной автомобильной дороги Казань - Екатеринбург на участке Дюртюли - Ачит", этап 3 км 232 - км 275, Свердловская область. | | | |
| Изм. | Кол.уч. | Лист | № док. | Подпись | Дата | | | |
| Разработал | Танская | | |  | 10.21 | Проект межевания территории Основная часть | Стадия ДПТ | |
| Проверил | Кутдусова | | |  | 10.21 | | | Лист 1.0 |
| Рук. отдела | Овчинникова | | |  | 10.21 | | | |
| Н. контроль | Седова | | |  | 10.21 | Чертеж межевания территории М 1:2000 | | |
| | | | | | | ООО "КРТ Система" | | |

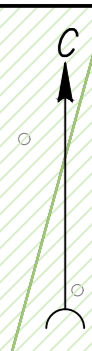
Схема расположения листов



Красноуфимский округ
Свердловской области

Красноуфимское лесничество
Пригородное участковое лесничество

66:14:0101003



Граница работ 2 этап
соответствует ПК 2336+69
Граница работ 3 этап
соответствует ПК 2336+89

руч.

Казань-Екатеринбург

Линия совмещения с листом 1.2

1519
1518

156
66:14:0101003:342
308

160
(ЕЗ 66:14:0000000:169:342)
24991

163
(ЕЗ 66:14:0000000:169:345)
177384

кв.1 в.1

кв.120 в.22

Красноуфимское лесничество
Нижне-Саранинское участковое
лесничество

| | | |
|--------------|--------------|--------------|
| Инв. № подл. | Подп. и дата | Взам. инв. № |
| | | |

| | | | | |
|------|----------|-------------|---------|------|
| Изм. | Кол. уч. | Лист № док. | Подпись | Дата |
| | | | | |

8841-21-3-ПМТ-ПМОЧ1.1.1

Лист
1.1

Краснофимское лесничество
Пригородное участковое лесничество

Краснофимский округ
Свердловской области

66.14.0101003 кв.120 в.19



Линия совмещения с листом 1.3

кв.120 в.22

кв.120 в.21

кв.120 в.17

кв.121 в.18

кв.120 в.23

Береза д.з. 20,4
ель 0,22

Казань-Екатеринбург

Береза д.з. 26,4
ель 0,22

Береза д.з. 26,4
ель 0,22

кв.121 в.33

Береза д.з. 18,4
ель 0,22

Береза д.з. 23,4
ель 0,25

Береза д.з. 20,4
ель 0,22

кв.120 в.24

кв.120 в.25

кв.120 в.26

кв.120 в.33

163
(ЕЗ 66.14.0000000.169.345)
177384

Схема расположения листов



Линия совмещения с листом 1.1

| | | |
|--------------|--------------|--------------|
| Инв. № подл. | Подп. и дата | Взам. инв. № |
|--------------|--------------|--------------|

| | | | | |
|------|----------|-------------|---------|------|
| Изм. | Кол. уч. | Лист № док. | Подпись | Дата |
|------|----------|-------------|---------|------|

8841-21-3-ПМТ-ПМОЧ1.1.1

Лист
1.2

Инв. № подл. Подп. и дата. Взам. инв. №

Линия совмещения с листом 1.2

Красноуфимский округ
Свердловской области

66:14:0101003

Казань-Екатеринбург

полевая дорога

Линия совмещения с листом 1.4


163
(ЕЗ 66:14:0000000:169:395)
177384

162
(ЕЗ 66:14:0000000:169:394)
174

161
(ЕЗ 66:14:0000000:169:393)
846386

Красноуфимское лесничество
Пригородное участковое лесничество

Схема расположения листов


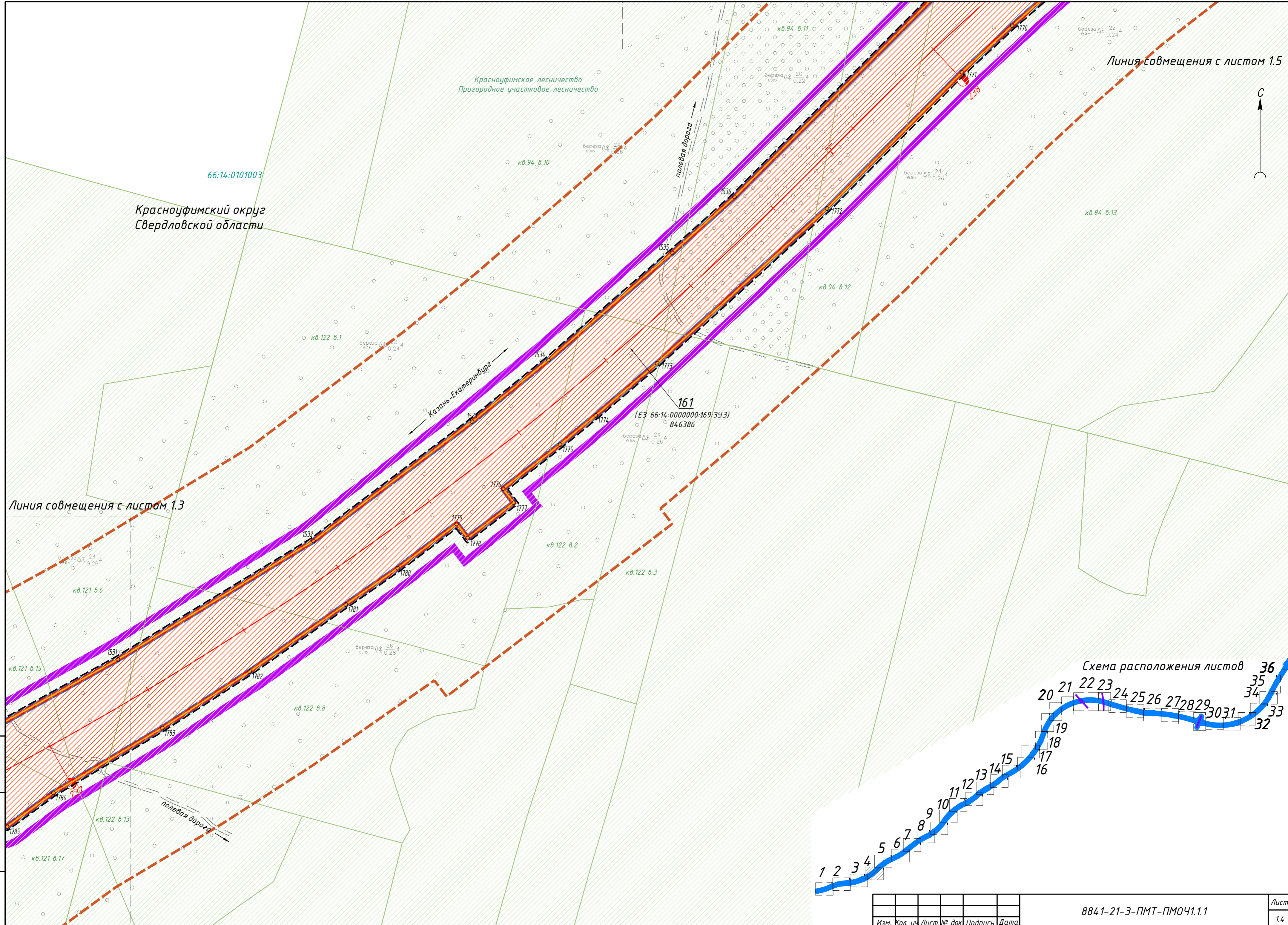


| | | | | | |
|------|----------|--------|--------|---------|------|
| Изм. | Кол. уч. | Лист № | № док. | Подпись | Дата |
| | | | | | |

8841-21-3-ПМТ-ПМОЧ1.11

Лист
1.3

Инв. № подл. Подп. и дата. Взам. инв. №



| Изм. | Кол. уч. | Лист | № док. | Подпись | Дата |
|------|----------|------|--------|---------|------|
| | | | | | |

8841-21-3-ПМТ-ПМОЧ1.1.1

Лист
1.4

Схема расположения листов



Линия совмещения с листом 1.6

Краснофимское лесничество
Пригородное участковое лесничество

Краснофимский округ
Свердловской области

66:14:0101003

кв.94. в.7

кв.95. в.12

кв.94. в.10

кв.94. в.12

кв.94. в.13

Казань-Екатеринбург

161
(ЕЗ 66:14:0000000:169:393)
846386

кв.95. в.14

кв.94. в.14

Линия совмещения с листом 1.4

кв.94. в.11

береза д.г. 22.4
ель 0.24

| | | | | | |
|------|----------|------|--------|---------|------|
| Изм. | Кол. уч. | Лист | № док. | Подпись | Дата |
| | | | | | |

8841-21-3-ПМТ-ПМОЧ1.1.1

Лист
1.5

Краснофимское лесничество
Пригородное участковое лесничество

66:14:0101003

Краснофимский округ
Свердловской области

Казань-Екатеринбург

Линия совмещения с листом 1.7

Линия совмещения с листом 1.5

161
(E3 66:14:0000000:169:343)
846386

Схема расположения листов



Инв. № подл. Подп. и дата. Взам. инв. №

| Изм. | Кол. уч. | Лист | № док. | Подпись | Дата |
|------|----------|------|--------|---------|------|
| | | | | | |

8841-21-3-ПМТ-ПМОЧ1.1.1

Лист
1.6

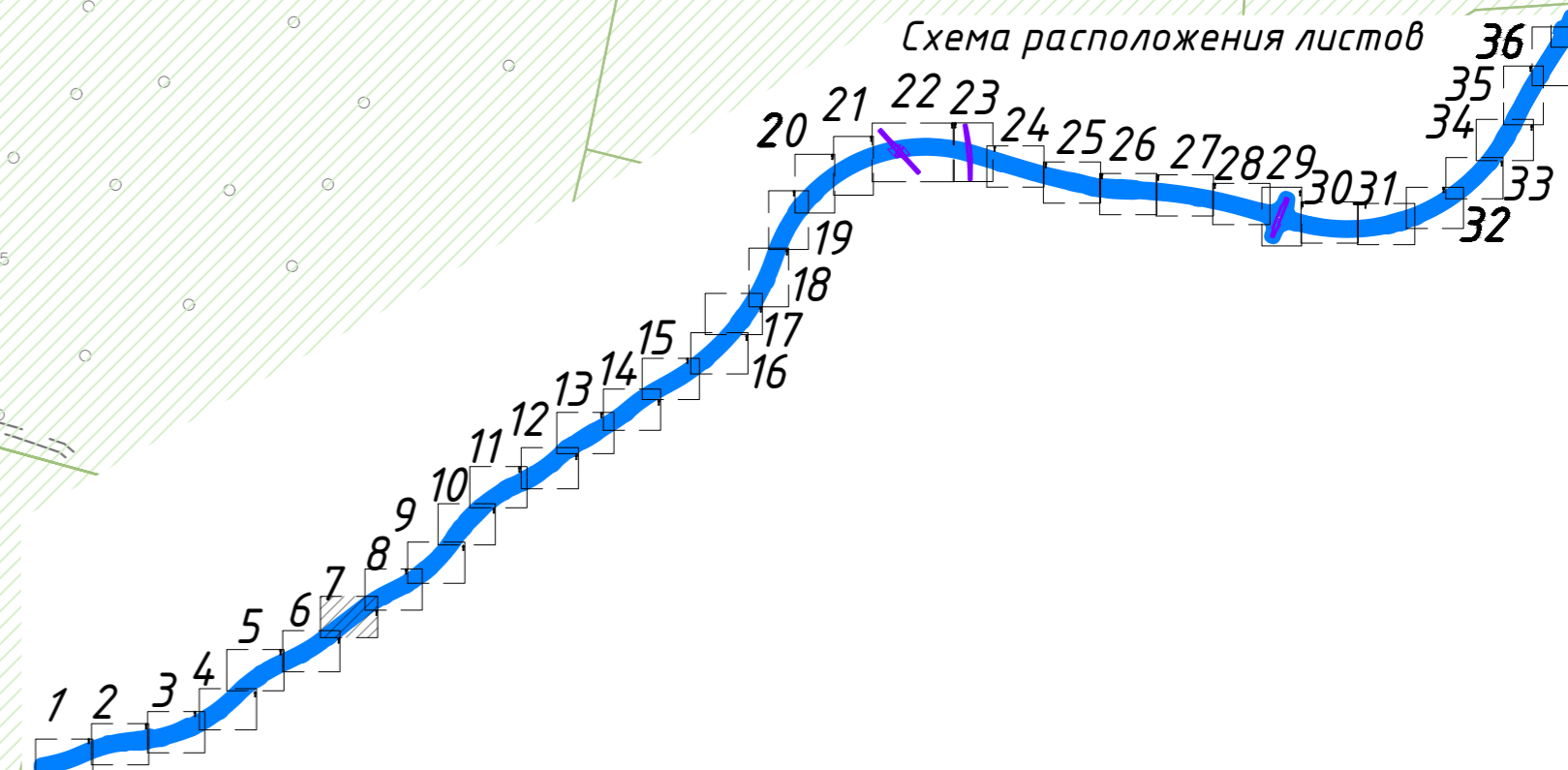
Красноуфимское лесничество
Пригородное участковое лесничество

Красноуфимский округ
Свердловской области
66.14.0101003

Казань-Екатеринбург

Линия совмещения с листом 1.8

Линия совмещения с листом 1.6



161
(ЕЗ 66.14.0000000.169.393)
846386

береза д.ш. 21
ель 0.23

осина д.ш. 26
ель 0.28

полевая дорога

Ивл. № подл.
Подл. и дата
Взам. ивл. №

| Изм. | Кол. уч. | Лист | № док. | Подпись | Дата |
|------|----------|------|--------|---------|------|
| | | | | | |

8841-21-3-ПМТ-ПМОЧ1.1.1

Лист
1.7

Красноуфимское лесничество
Пригородное участковое лесничество

кв. 76 в. 10

кв. 76 в. 11

кв. 77 в. 12

66:14:0101003

Красноуфимский округ
Свердловской области

Казань-Екатеринбург

кв. 76 в. 16

161


(ЕЗ 66:14:0000000:169:343)
84.6386

Линия совмещения с листом 1.7

кв. 76 в. 17

Схема расположения листов

20 21 22 23 24 25 26 27 28 29 30 31 32 33 34 35 36



Инв. № подл.
Подп. и дата
Взам. инв. №

| Изм. | Кол. уч. | Лист № док. | Подпись | Дата |
|------|----------|-------------|---------|------|
| | | | | |

8841-21-3-ПМТ-ПМОЧ1.11

Лист
1.8

Красноуфимское лесничество
Пригородное участковое лесничество

Линия совмещения с листом 1.10

66:14:0101003

Красноуфимский округ
Свердловской области



кв. 77 в. 7

береза 21
ель 0.23

кв. 63 в. 4.0

кв. 64 в. 2.8

кв. 77 в. 6

руч.

кв. 77 в. 10

Казань-Екатеринбург

161

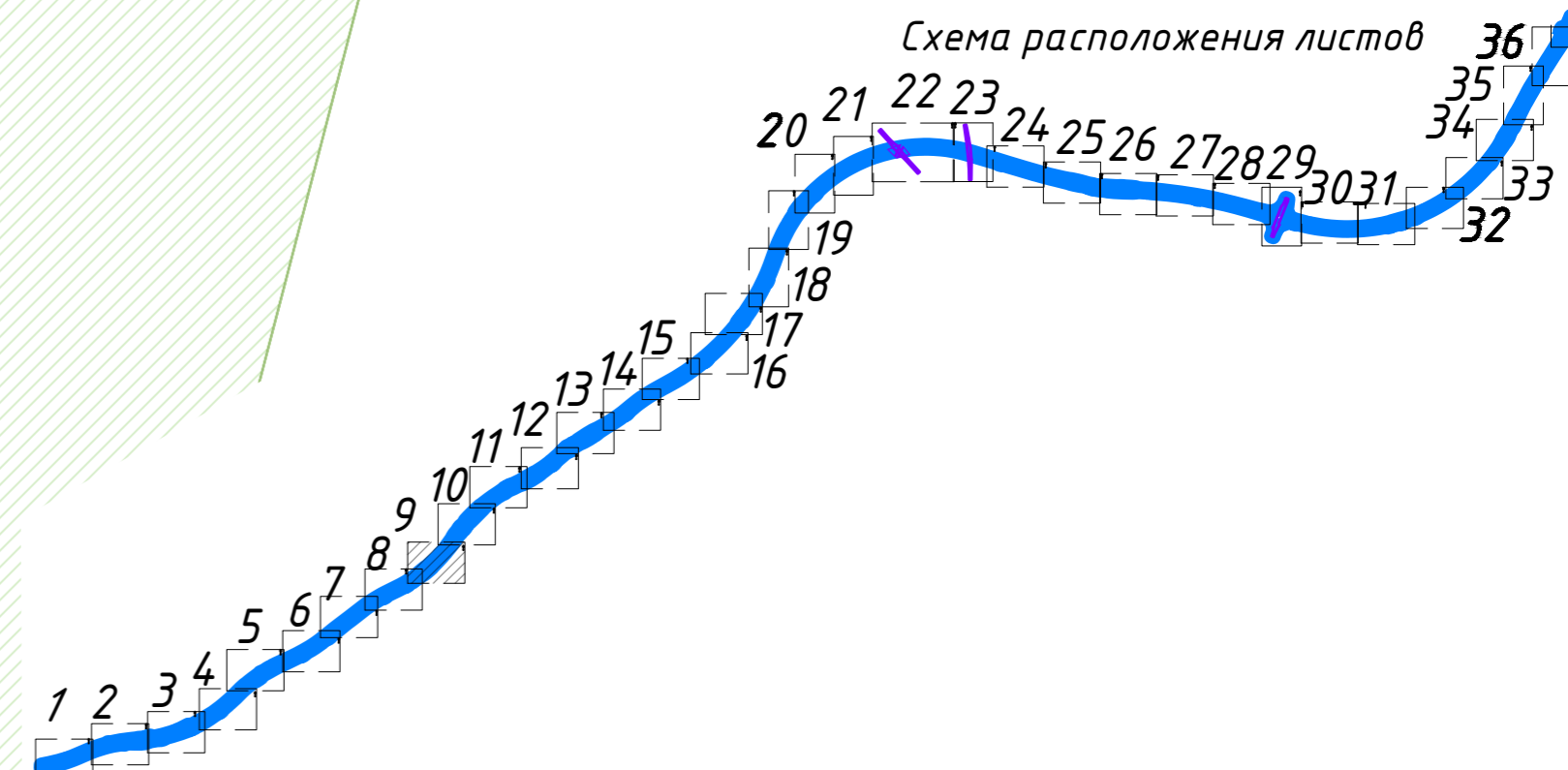
(ЕЗ 66:14.0000000:169:343)
846386

Линия совмещения с листом 1.8

осина 26
ель 0.23

кв. 77 в. 13

Схема расположения листов



Инв. № подл. Подл. и дата. Взам. инв. №

Подл. и дата

Инв. № подл.

| | | | | | |
|------|----------|------|--------|---------|------|
| Изм. | Кол. уч. | Лист | № док. | Подпись | Дата |
| | | | | | |

8841-21-3-ПМТ-ПМОЧ1.1.1

Лист
1.9

Красноуфимское лесничество
Пригородное участковое лесничество

Линия совмещения с листом 1.11

66:14:0101003

кв.63 в.34

Красноуфимский округ
Свердловской области

Казань-Екатеринбург

161
(ЕЗ 66:14:0000000:169:343)
84.6386

кв.63 в.40

кв.64 в.34

кв.64 в.35

Линия совмещения с листом 1.9

кв.63 в.40

кв.64 в.28

Схема расположения листов



Инв. № подл.
Подп. и дата
Взам. инв. №

| Изм. | Кол. уч. | Лист | № док. | Подпись | Дата |
|------|----------|------|--------|---------|------|
| | | | | | |

8841-21-3-ПМТ-ПМОЧ1.11

Лист
1.10

Инв. № подл.
Подп. и дата
Взам. инв. №

Линия совмещения с листом 1.10

Красноуфимский округ
Свердловской области

Красноуфимское лесничество
Пригородное участковое лесничество

66:14:0101003

Казань-Екатеринбург

Линия совмещения с листом 1.12

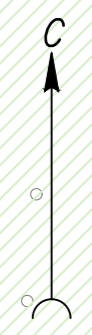


Схема расположения листов

| Изм. | Кол. уч. | Лист | № док. | Подпись | Дата |
|------|----------|------|--------|---------|------|
| | | | | | |

8841-21-3-ПМТ-ПМОЧ1.11

Лист
1.11

Краснофимское лесничество
Пригородное участковое лесничество
66:14:0101003

Краснофимский округ
Свердловской области

Линия совмещения с листом 1.13

Линия совмещения с листом 1.11

161
(ЕЗ 66:14:0000000:169:3У3)
846386



Схема расположения листов

Инв. № подл.
Подл. и дата
Взам. инв. №

| Изм. | Кол. уч. | Лист | № док. | Подпись | Дата |
|------|----------|------|--------|---------|------|
| | | | | | |

8841-21-3-ПМТ-ПМОЧ1.11

Лист
1.12

Краснофимское лесничество
Пригородное участковое лесничество

66:14:0101003

Краснофимский округ
Свердловской области

Казань-Екатеринбург

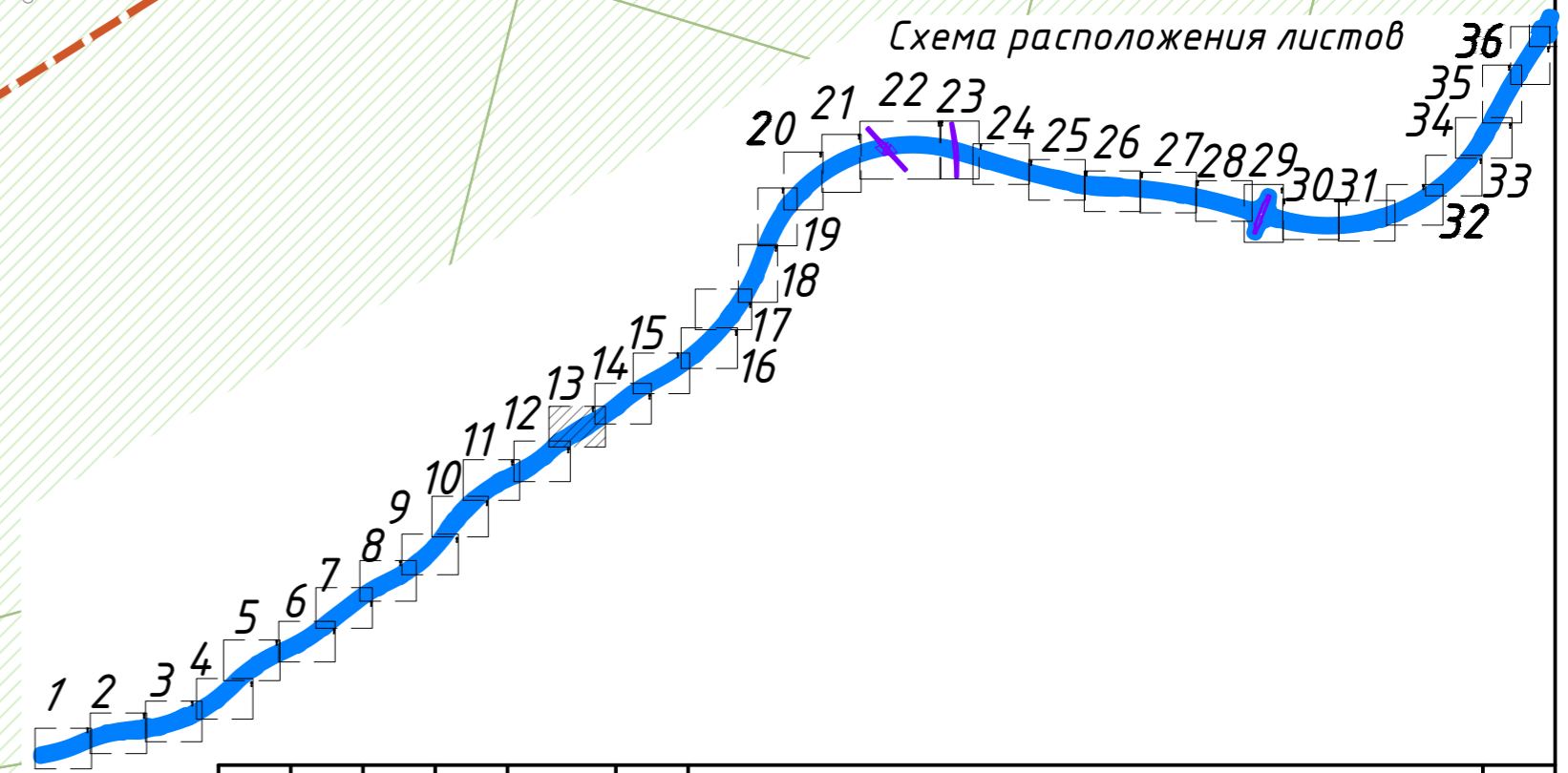
Линия совмещения с листом 1.14



161
(ЕЗ 66:14:0000000:169:343)
846386

161
(ЕЗ 66:14:0000000:169:343)
846386

Схема расположения листов



Ивл. № подл.
Подл. и дата
Взам. ивл. №

Линия совмещения с листом 1.12

| | | | | | |
|------|----------|--------|-------|---------|------|
| Изм. | Кол. уч. | Лист № | № док | Подпись | Дата |
| | | | | | |

8841-21-3-ПМТ-ПМОЧ1.1.1

Лист
1.13

Краснофимское лесничество
Пригородное участковое лесничество

66:14:0101003

Краснофимский округ
Свердловской области

Казань-Екатеринбург

Линия совмещения с листом 1.15

Линия совмещения с листом 1.13

Схема расположения листов



Инд. № подл.
Подп. и дата
Взам. инв. №

161
(ЕЗ 66:14:0000000:169:343)
846386

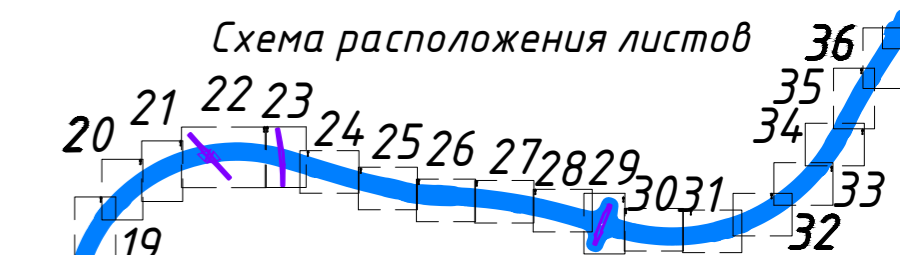
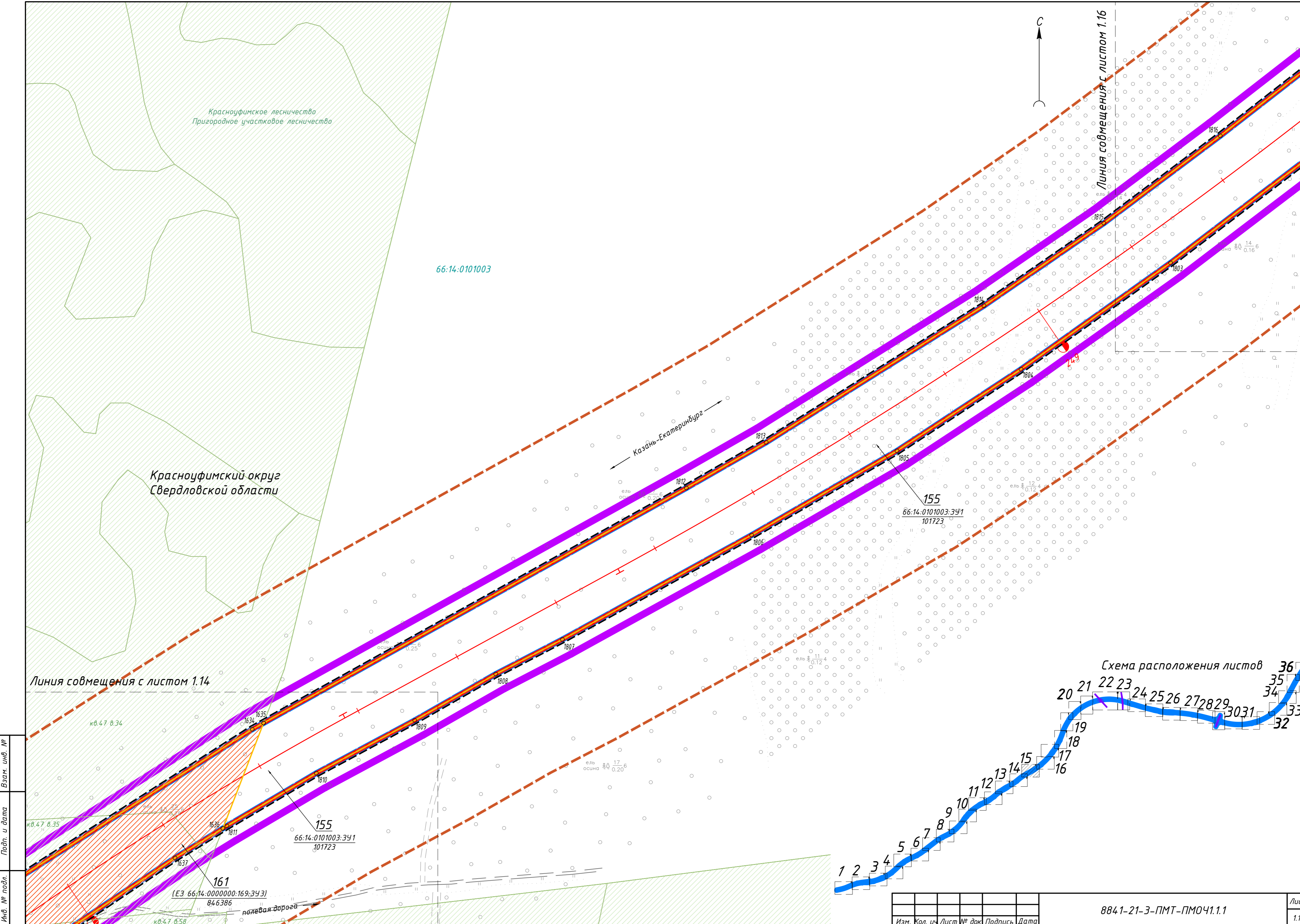
155
66:14:0101003:341
101723

161
(ЕЗ 66:14:0000000:169:343)
846386

| Изм. | Кол. уч. | Лист | № док. | Подпись | Дата |
|------|----------|------|--------|---------|------|
| | | | | | |

8841-21-3-ПМТ-ПМОЧ1.11

Лист
1.14



Инв. № подл.
Подл. и дата
Взам. инв. №

| Изм. | Кол. уч. | Лист | № док. | Подпись | Дата |
|------|----------|------|--------|---------|------|
| | | | | | |

8841-21-3-ПМТ-ПМОЧ1.11

Лист
1.15

Линия совмещения с листом 1.17

С



66:14:0101003

Красноуфимский округ
Свердловской области

Казань-Екатеринбург

120
66:14:0101003:1379:341
(ЕЗ 66:14:0000000:213:341)
59757

219
66:14:0000000:219:343
597

155
66:14:0101003:341
101723

66:14:0101003

Красноуфимское лесничество
Пригородное участковое лесничество

Линия совмещения с листом 1.15

Схема расположения листов




Инв. № подл.
Подп. и дата
Взам. инв. №

| | | | | | |
|------|----------|------|--------|---------|------|
| Изм. | Кол. уч. | Лист | № док. | Подпись | Дата |
| | | | | | |

8841-21-3-ПМТ-ПМОЧ1.11

Лист
1.16

Схема расположения листов



Красноуфимский округ
Свердловской области

Линия совмещения с листом 1.16

Линия совмещения с листом 1.18

полевая дорога

Казань-Екатеринбург

р. Иртыш

р. Иртыш

р. Иртыш

р. Иртыш

р. Иртыш

42
66:14:0101003:88:341
14947

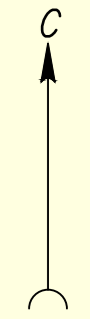
19
66:14:0101003:1378:341
(ЕЗ 66:14:0000000:212:341)
43048

61
66:14:0101003:92:342
5235

120
66:14:0101003:1379:341
(ЕЗ 66:14:0000000:213:341)
59757

66:14:0101003

Красноуфимское лесничество
Пригородное участковое лесничество



Инв. № подл. Подл. и дата. Взам. инв. №

Линия совмещения с листом 1.16

| | | | | | |
|------|----------|------|--------|---------|------|
| Изм. | Кол. уч. | Лист | № док. | Подпись | Дата |
| | | | | | |

8841-21-3-ПМТ-ПМОЧ1.11

Лист 1.17

Краснофимское лесничество
Пригородное участковое лесничество

Краснофимский округ
Свердловской области

66:14:0101003

Линия совмещения с листом 1.19



27

66:14:0101003:28:342
(ЕЗ 66:14:0000000:202:342)
1293

43

66:14:0101003:89:341
4.12

60

66:14:0101003:92:341
7178

19

66:14:0101003:1378:341
(ЕЗ 66:14:0000000:212:341)
43048

69

66:14:0101003:93:341
280

66:14:0101003

Казаля-Екатеринбург

ель осина 20/0.22

полевая дорога

пошняя

Линия совмещения с листом 1.17

42

66:14:0101003:88:341
14947

19

66:14:0101003:1378:341
(ЕЗ 66:14:0000000:212:341)
43048

Схема расположения листов



| | | |
|--------------|--------------|--------------|
| Инв. № подл. | Подп. и дата | Взам. инв. № |
| | | |

| | | | | | |
|------|----------|------|-------|---------|------|
| Изм. | Кол. уч. | Лист | № док | Подпись | Дата |
| | | | | | |

8841-21-3-ПМТ-ПМОЧ1.1.1

Схема расположения листов



Линия совмещения с листом 1.20

полевая дорога

Краснофимское лесничество
Пригородное участковое лесничество

р. Мочилище

Краснофимский округ
Свердловской области
66:14:0101003

пашня

пашня

пашня

Местный проезд Ключики
ур. Зеленая Роща

Казань-Екатеринбург

пашня

пашня

28
66:14:0101003:1346:341
(ЕЗ 66:14:0101003:1348:341)
60576

67
66:14:0101003:25:341
(ЕЗ 66:14:0000000:202:343)
8493

44
66:14:0101003:1612:341
33633

68
66:14:0101003:25:342
(ЕЗ 66:14:0000000:202:344)
6726

26
66:14:0101003:28:341
(ЕЗ 66:14:0000000:202:341)
37729

Линия совмещения с листом 1.18


Инв. № подл.
Подп. и дата
Взам. инв. №

| | | | | | |
|------|----------|------|-------|---------|------|
| Изм. | Кол. уч. | Лист | № док | Подпись | Дата |
| | | | | | |

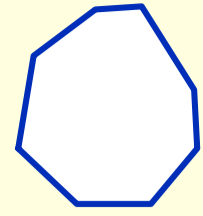
8841-21-3-ПМТ-ПМОЧ1.1.1

Лист
1.19

Схема расположения листов

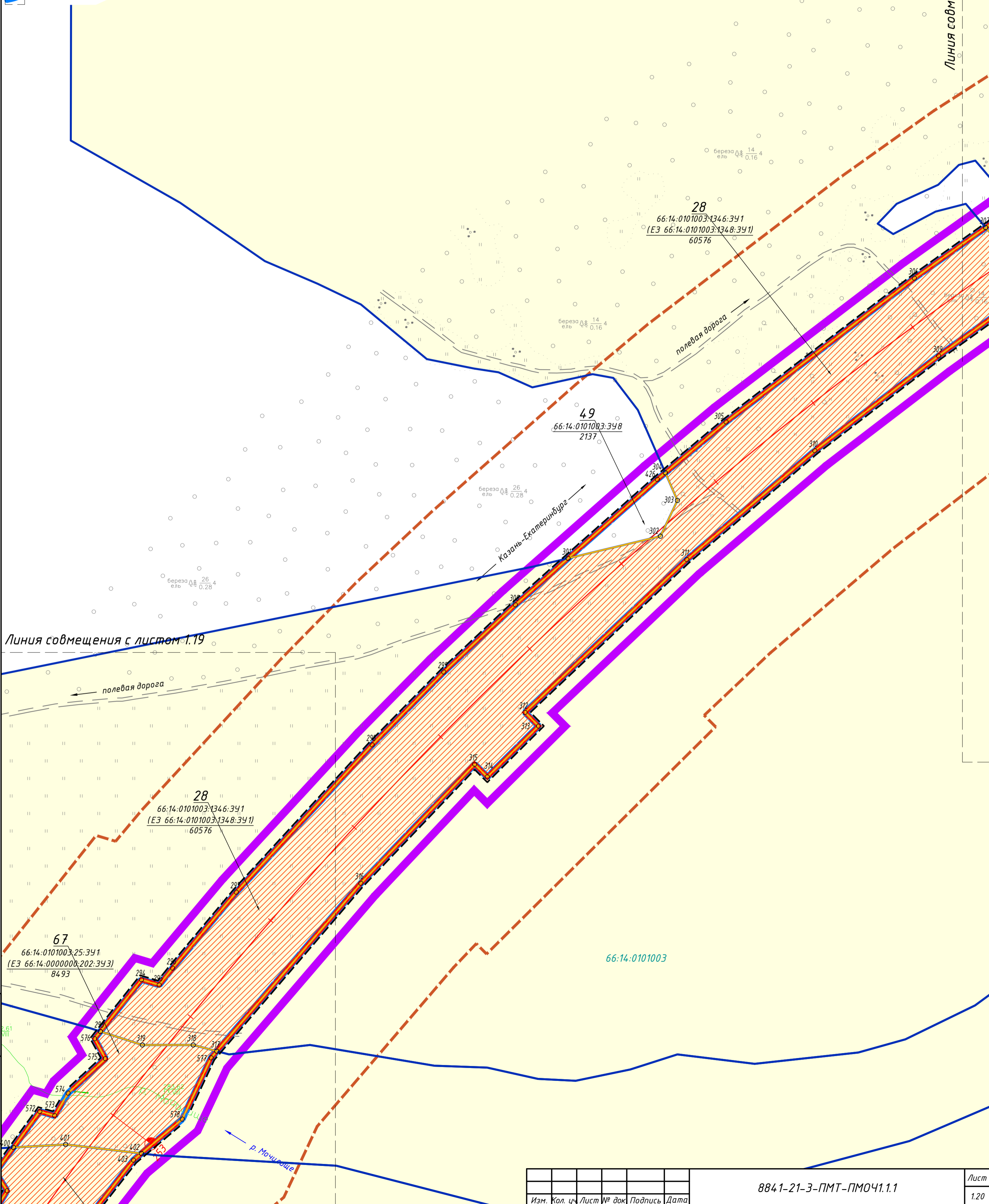


Красноуфимское лесничество
Пригородное участковое лесничество



Красноуфимский округ
Свердловской области

Линия совмещения с листом 1.21



Линия совмещения с листом 1.19

полевая дорога

Казань-Екатеринбург

66:14:0101003

р. Мочаловка


Инв. № подл. Подп. и дата. Взам. инв. №

| | | | | |
|------|----------|-------------|---------|------|
| Изм. | Кол. уч. | Лист № док. | Подпись | Дата |
| | | | | |

8841-21-3-ПМТ-ПМОЧ1.1.1

Лист 1.20

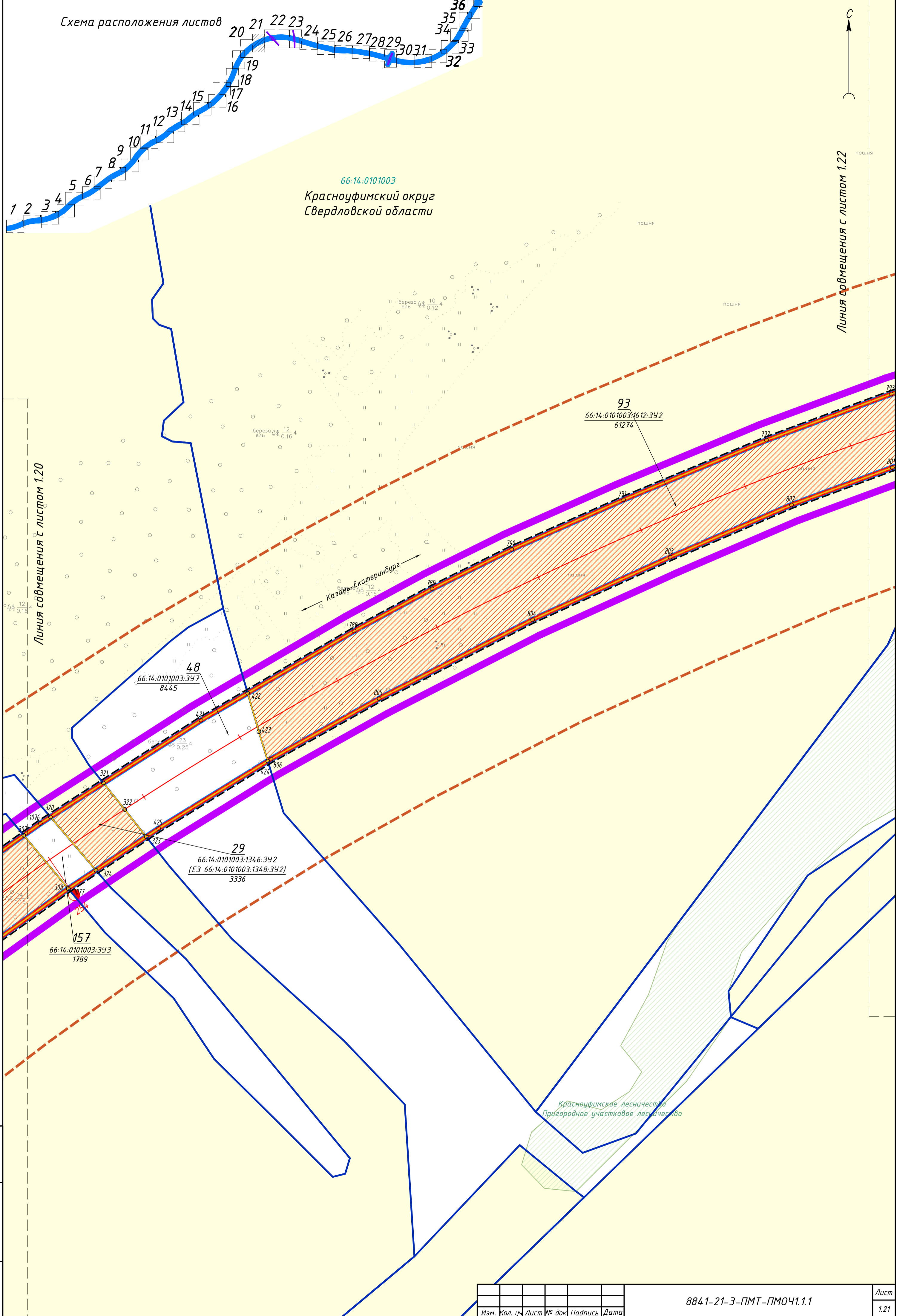
Схема расположения листов



66:14:0101003
Красноуфимский округ
Свердловской области

Линия совмещения с листом 1.22


Линия совмещения с листом 1.20



| | |
|--------------|--|
| Инв. № подл. | |
| Подп. и дата | |
| Взам. инв. № | |

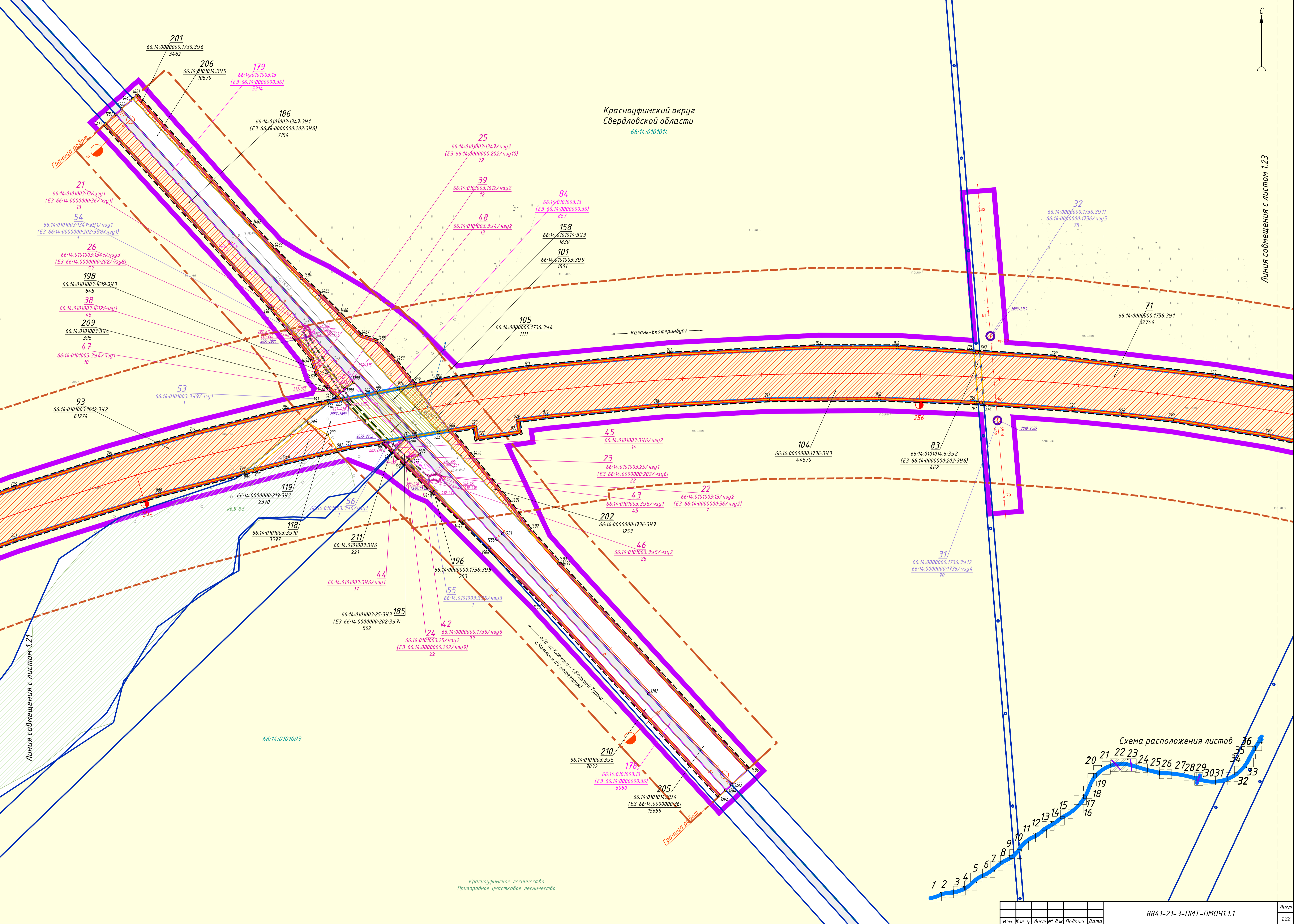
| | | | | |
|------|----------|-------------|---------|------|
| Изм. | Кол. уч. | Лист № док. | Подпись | Дата |
| | | | | |

8841-21-3-ПМТ-ПМОЧ1.11



Красноуфимский округ
Свердловской области
66-14-0101014

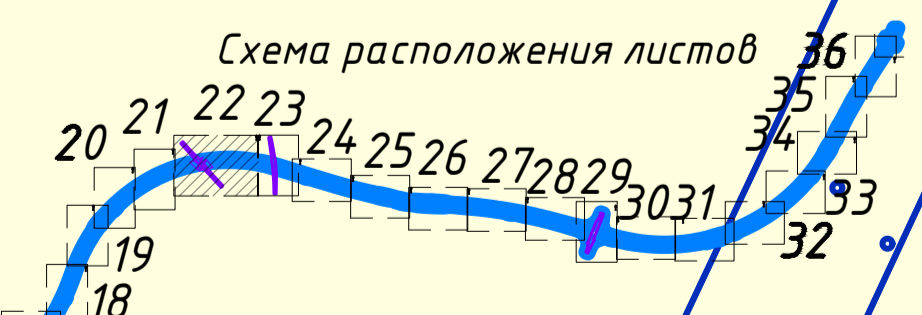
Линия совмещения с листом 1.23



Линия совмещения с листом 1.21

с/д вл. Клевичев - с. Белая Тундра
с. Белая Тундра (ИЖС)

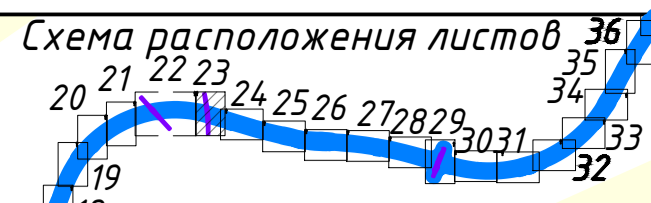
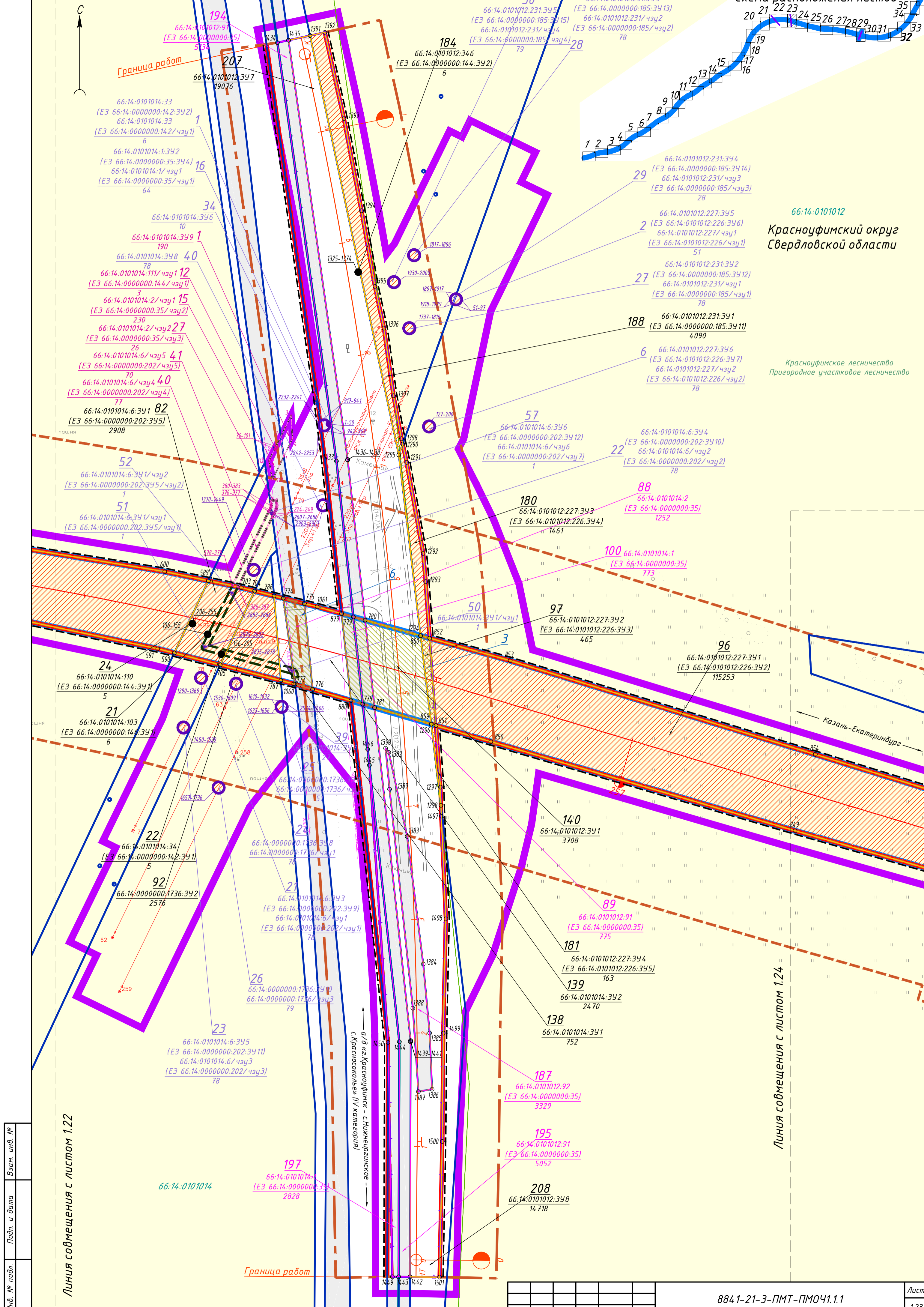
Казань-Екатеринбург



Красноуфимское лесничество
Пригородное участковое лесничество

| | | | | | |
|------|---------|------|--------|---------|------|
| Изм. | Кол. ч. | Лист | № док. | Подпись | Дата |
| | | | | | |

8841-21-3-ПМТ-ПМОЧ1.1.1



66:14:0101012
 Красноуфимский округ
 Свердловской области

Красноуфимское лесничество
 Пригородное участковое лесничество

| | | |
|--------------|--------------|--------------|
| Инв. № подл. | Подп. и дата | Взам. инв. № |
| | | |

Линия совмещения с листом 1.22

Линия совмещения с листом 1.24

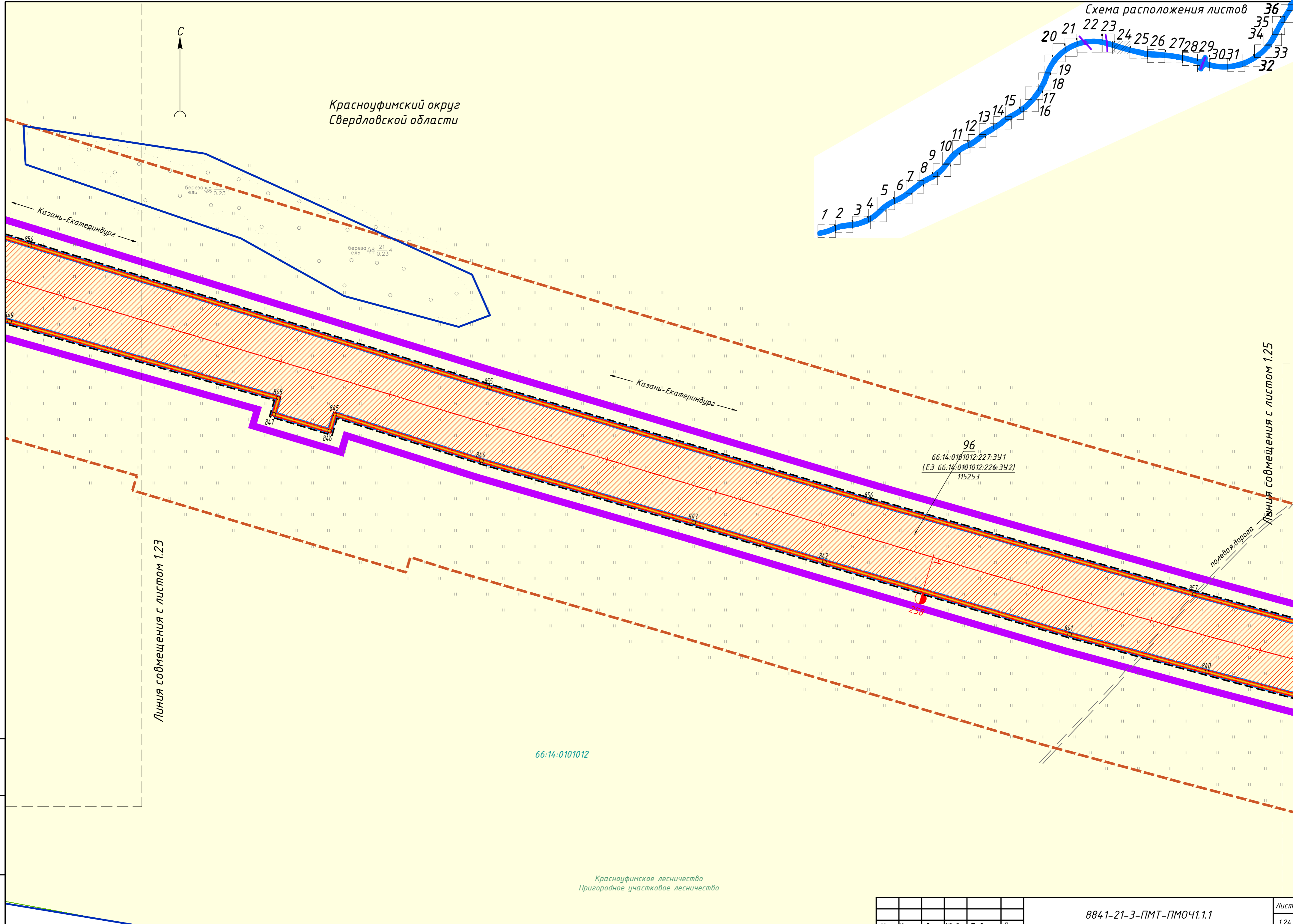

д/д «Красноуфимск - Нижнеуральское» (п. Казегаур) / Красноуфимское (п. Казегаур)

| | | | | | |
|------|---------|------|-------|---------|------|
| Изм. | Кол. у. | Лист | № док | Подпись | Дата |
| | | | | | |

8841-21-3-ПМТ-ПМОЧ1.1.1



Красноуфимский округ
Свердловской области



Линия совмещения с листом 1.23

Линия совмещения с листом 1.25

полевая дорога

96
66:14:0101012:227:391
(ЕЗ 66:14:0101012:226:392)
115253

66:14:0101012

Красноуфимское лесничество
Пригородное участковое лесничество

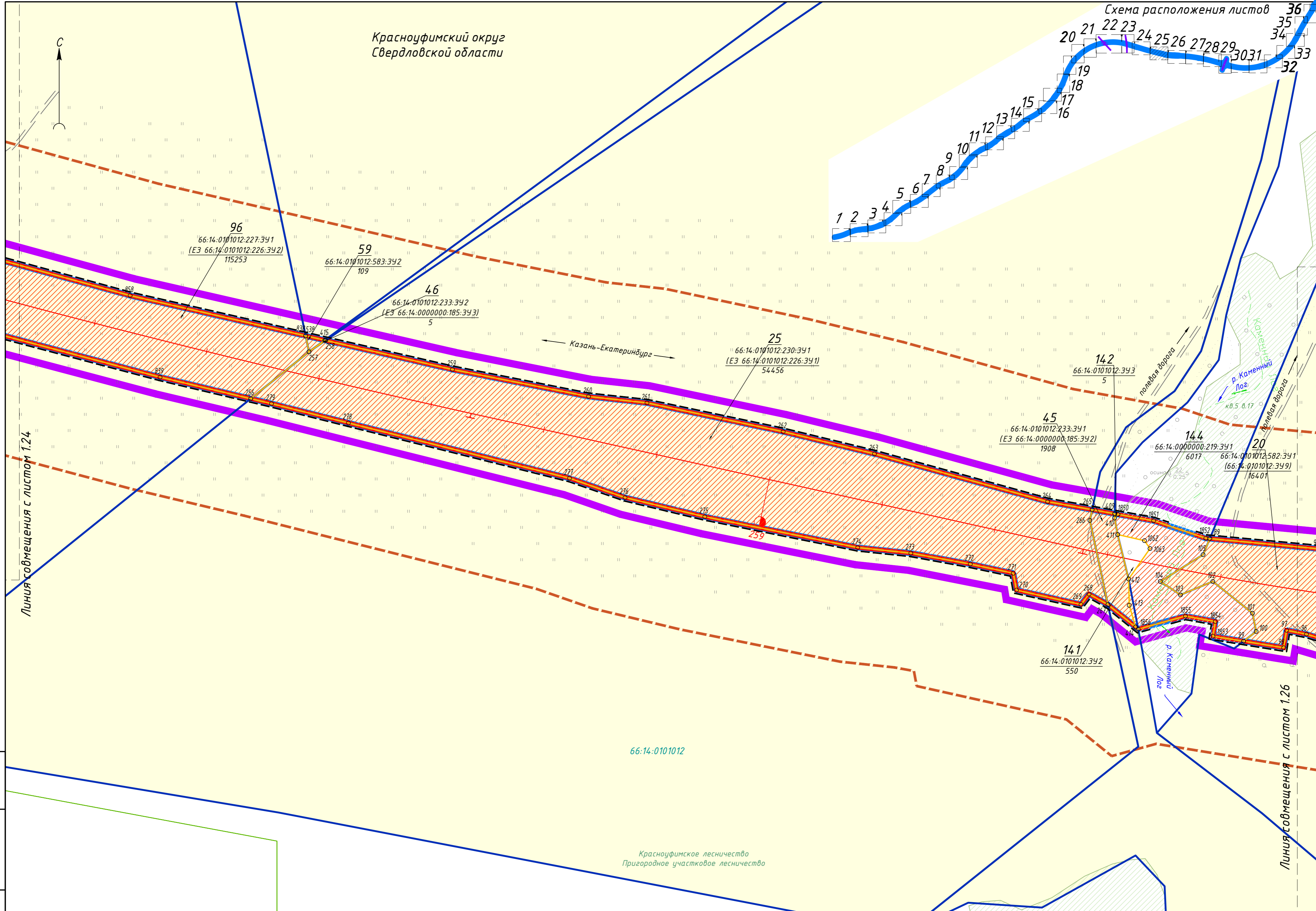

| |
|--------------|
| Инв. № подл. |
| Подп. и дата |
| Взам. инв. № |

| | | | | |
|------|----------|-------------|---------|------|
| Изм. | Кол. уч. | Лист № док. | Подпись | Дата |
| | | | | |

8841-21-3-ПМТ-ПМОЧ1.1.1

Лист
1.24

Красноуфимский округ
Свердловской области

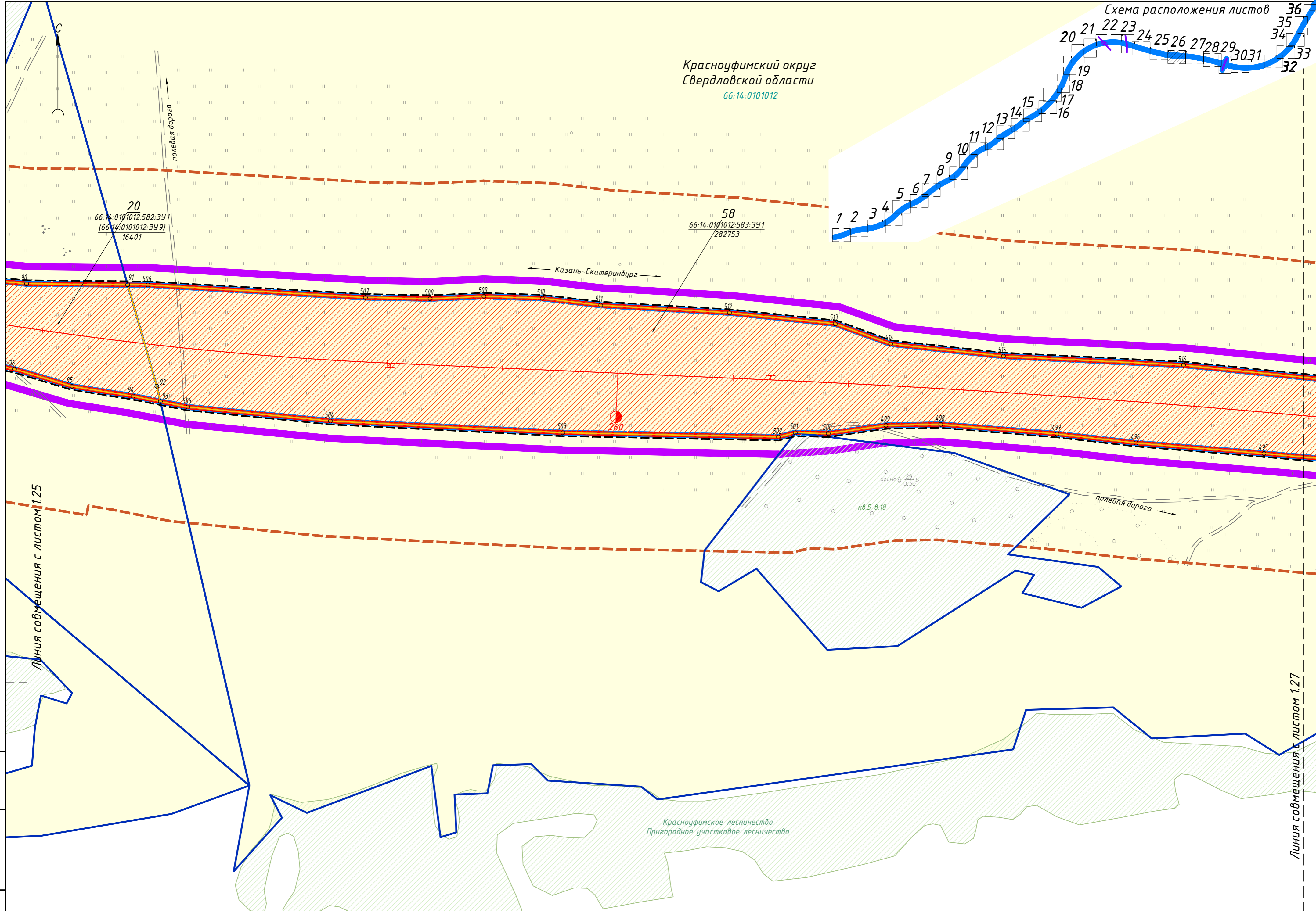



Инв. № подл. Подп. и дата. Взам. инв. №

| | | | | | | | |
|------|----------|------|--------|---------|------|------------------------|-----------|
| Изм. | Кол. уч. | Лист | № док. | Подпись | Дата | 8841-21-3-ПМТ-ПМОЧ1.11 | Лист 1.25 |
|------|----------|------|--------|---------|------|------------------------|-----------|

Красноуфимский округ
Свердловской области
66:14:0101012

Схема расположения листов



Линия совмещения с листом 1.25

Линия совмещения с листом 1.27

Красноуфимское лесничество
Пригородное участковое лесничество

Инв. № подл. Подп. и дата. Взам. инв. №

| | | | | | |
|------|----------|------|--------|---------|------|
| Изм. | Кол. уч. | Лист | № док. | Подпись | Дата |
| | | | | | |

8841-21-3-ПМТ-ПМОЧ1.1.1

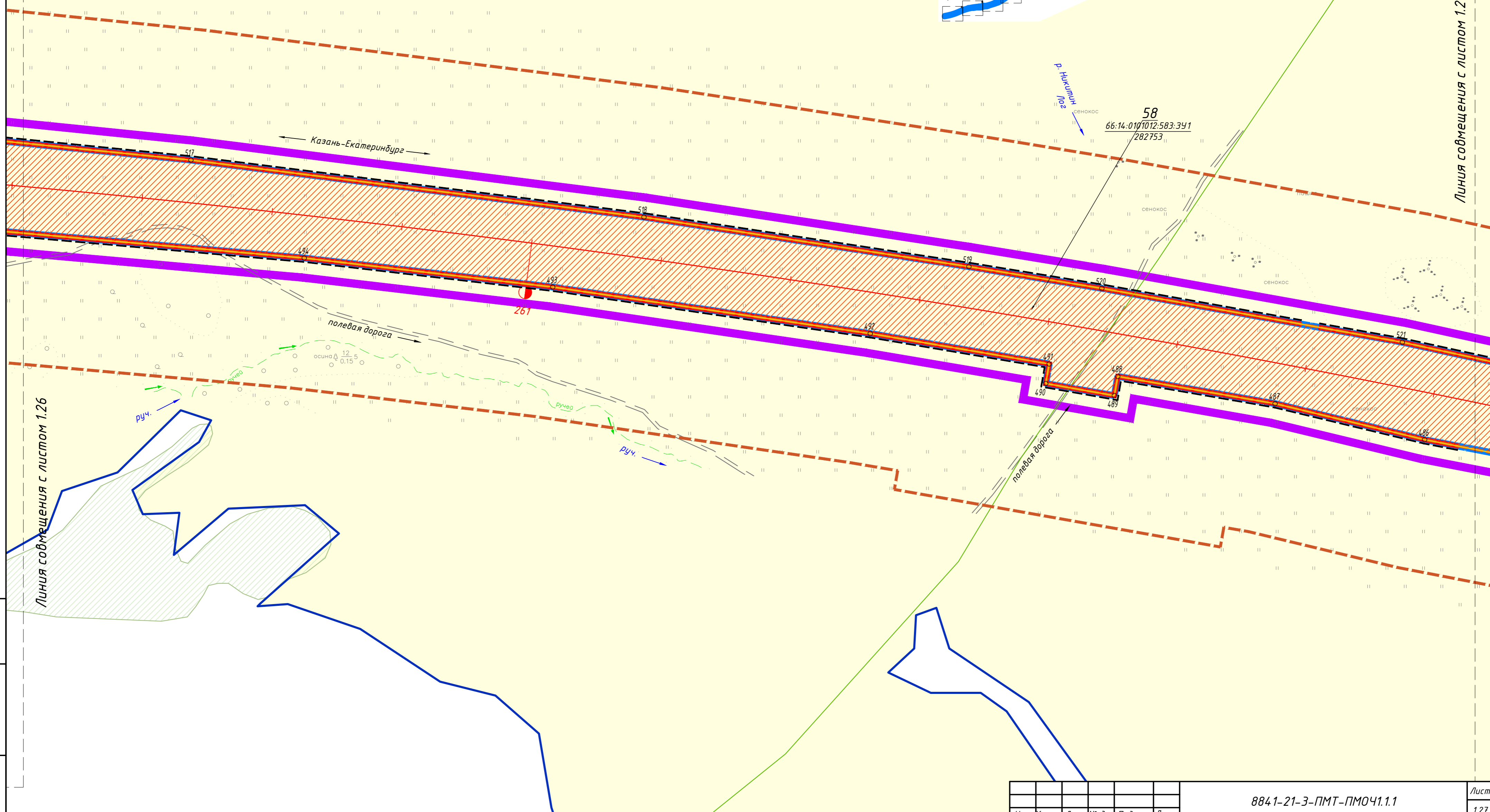
Лист
1.26



Красноуфимский округ
Свердловской области
66:14:0101012

Красноуфимское лесничество
Пригородное участковое лесничество

Схема расположения листов



Линия совмещения с листом 1.26


Линия совмещения с листом 1.28

| | | |
|--------------|--------------|--------------|
| Инв. № подл. | Подп. и дата | Взам. инв. № |
|--------------|--------------|--------------|

| Изм. | Кол. уч. | Лист № док. | Подпись | Дата |
|------|----------|-------------|---------|------|
| | | | | |

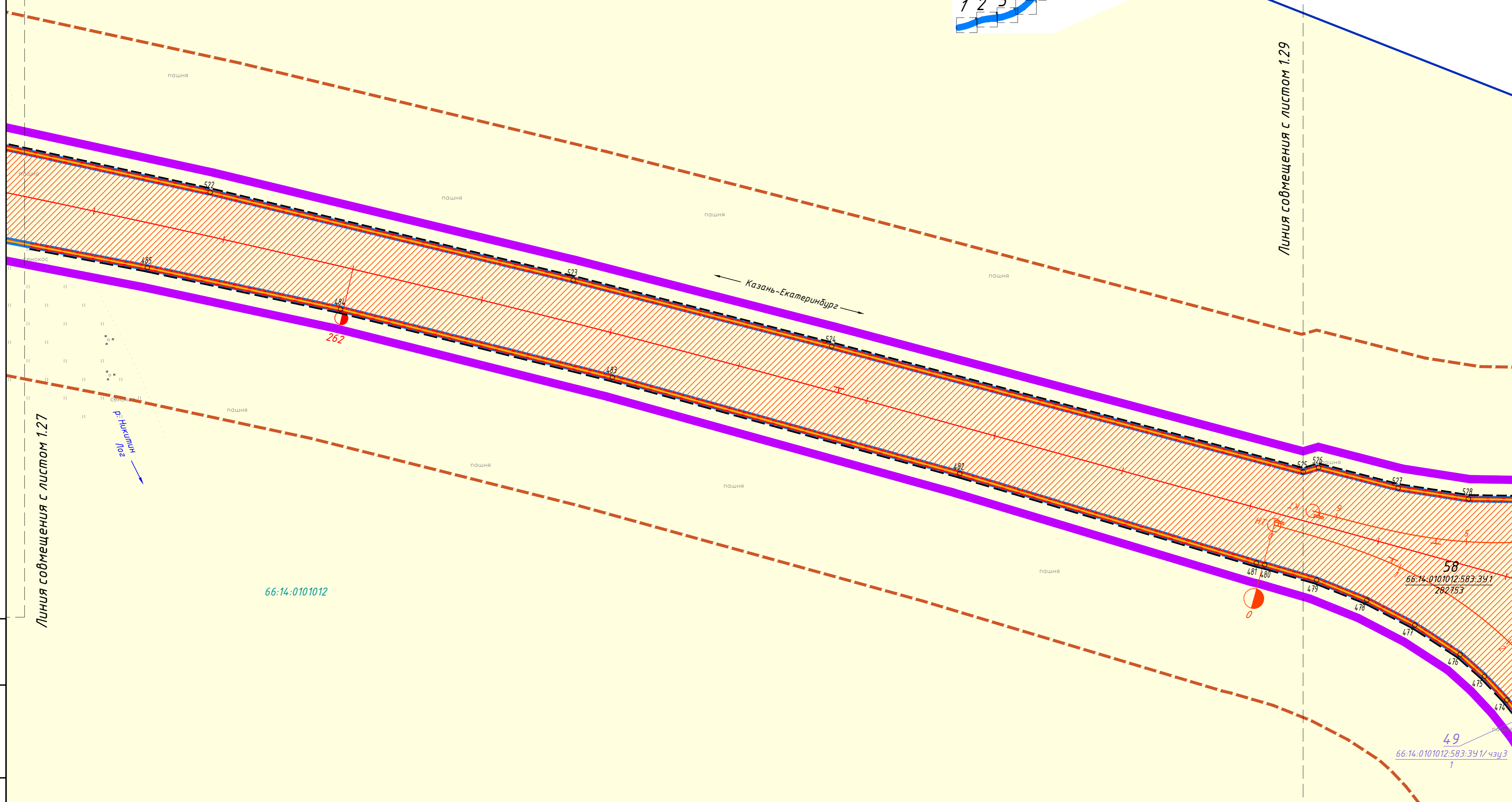
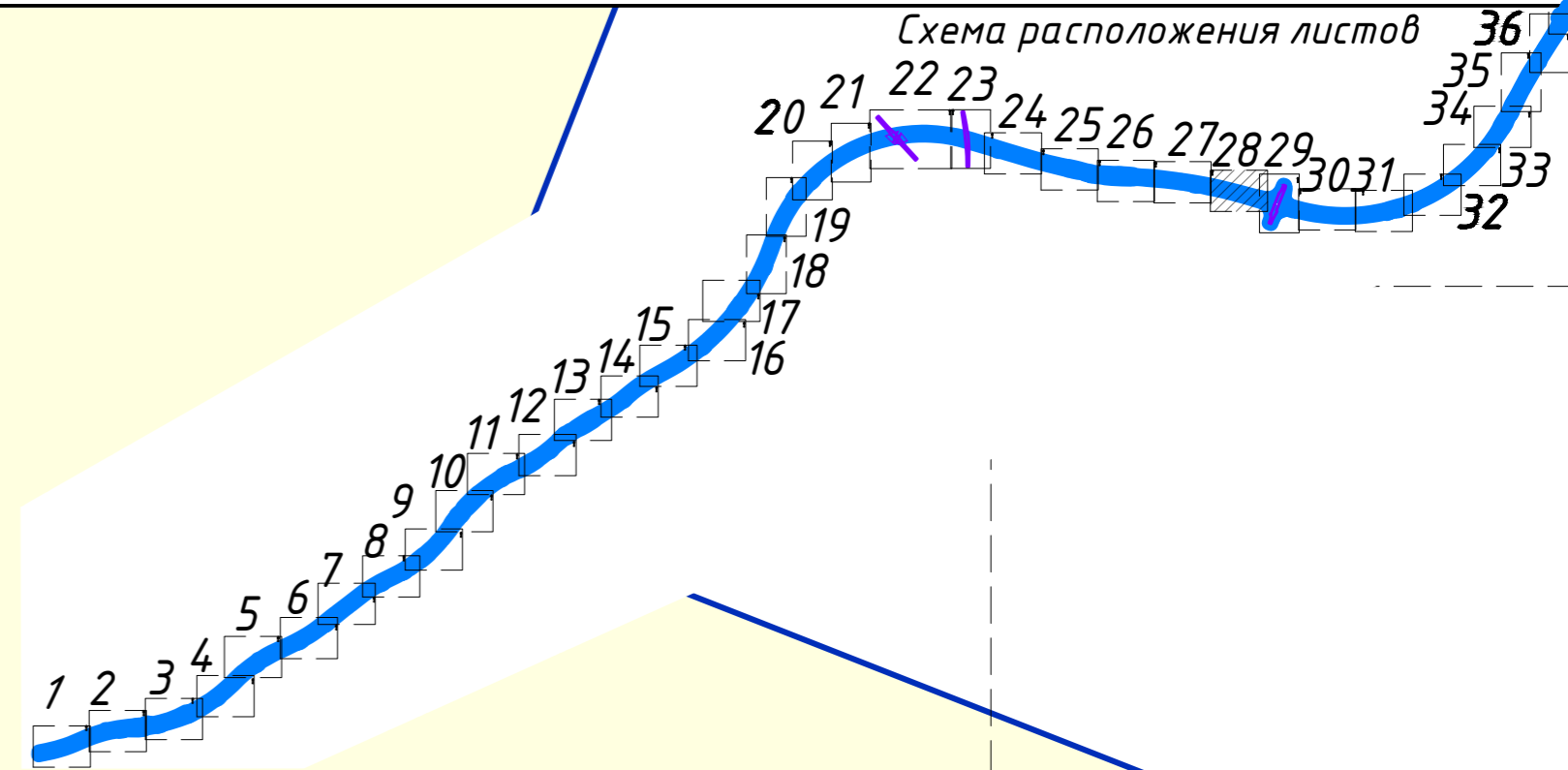
8841-21-3-ПМТ-ПМОЧ1.1.1

Лист
1.27



Красноуфимский округ
Свердловской области

Схема расположения листов



| | |
|--------------|--------------|
| Инв. № подл. | Взам. инв. № |
| Подп. и дата | |

| | | | | | |
|------|----------|------|--------|---------|------|
| Изм. | Кол. уч. | Лист | № док. | Подпись | Дата |
| | | | | | |

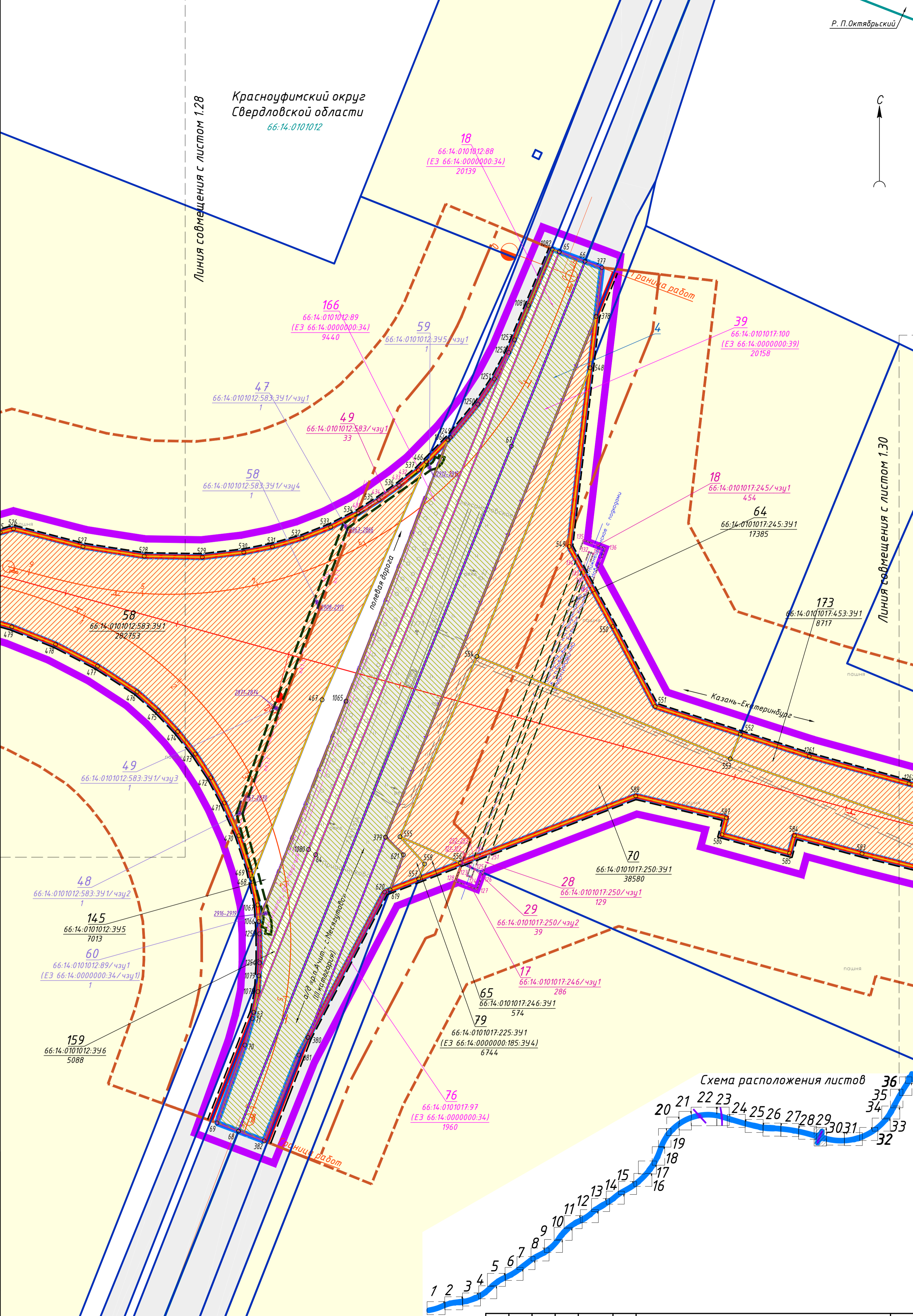
8841-21-3-ПМТ-ПМОЧ1.1.1

Лист
1.28



Линия совмещения с листом 1.28

Краснофимский округ
Свердловской области
66.14.0101012



Линия совмещения с листом 1.30

Схема расположения листов



| | |
|--------------|--|
| Инв. № подл. | |
| Подп. и дата | |
| Взам. инв. № | |

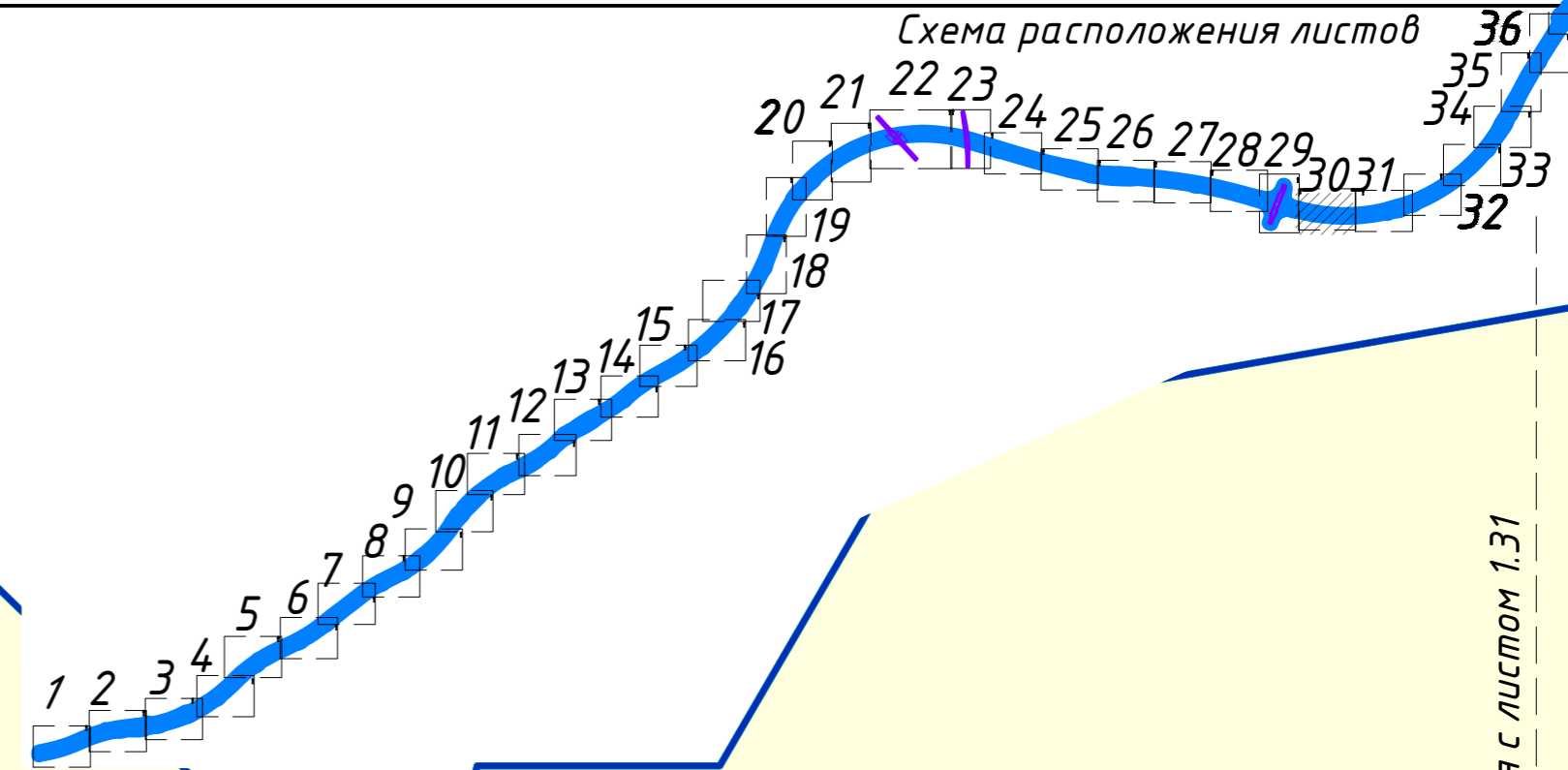
| | | | | |
|------|----------|------------|---------|------|
| Изм. | Кол. уч. | Лист № док | Подпись | Дата |
| | | | | |

8841-21-3-ПМТ-ПМОЧ1.1.1

Красноуфимский округ
Свердловской области

Р. П. Октябрьский

Схема расположения листов



Линия совмещения с листом 1.31

66:14:0101017

173
66:14:0101017:453:391
8717

35
66:14:0101017:264:391
970

169
66:14:0101017:450:391
5689

110
66:14:0101017:225:394
(ЕЗ 66:14:0000000:185:397)
21307

146
66:14:0101017:391
459

81
66:14:0101017:225:393
(ЕЗ 66:14:0000000:185:396)
706

36
66:14:0101017:263:391
5919

70
66:14:0101017:250:391
38580

111
66:14:0101017:225:395
(ЕЗ 66:14:0000000:185:398)
993

41
66:14:0101017:451:391
12602

80
66:14:0101017:225:392
(ЕЗ 66:14:0000000:185:395)
3006

5
66:14:0101017:262:391
7600

полевая дорога

полевая дорога

Казань-Екатеринбург

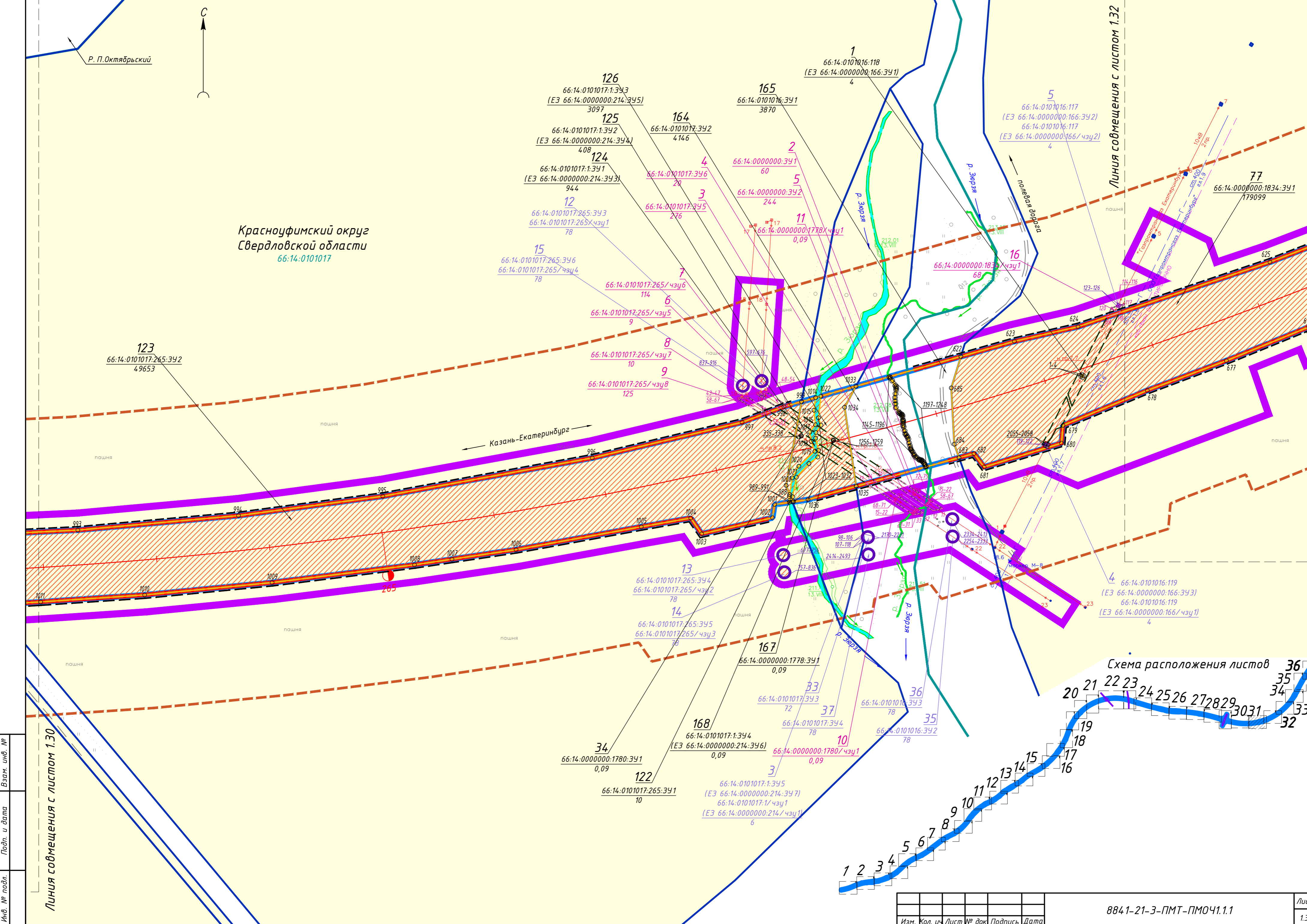
Инв. № подл. Подп. и дата. Взам. инв. №

Линия совмещения с листом 1.29

| | | | | | |
|------|----------|------|--------|---------|------|
| Изм. | Кол. уч. | Лист | № док. | Подпись | Дата |
| | | | | | |

8841-21-3-ПМТ-ПМОЧ1.11

Лист 1.30




Красноуфимский округ
Свердловской области
66:14:0101017

Линия совмещения с листом 1.32

Казань-Екатеринбург

Схема расположения листов



Инв. № подл. Подп. и дата. Взам. инв. №

Линия совмещения с листом 1.30

| | | | | | |
|------|----------|------|-------|---------|------|
| Изм. | Кол. уч. | Лист | № док | Подпись | Дата |
| | | | | | |

8841-21-3-ПМТ-ПМОЧ1.1.1

Лист 1.31

Красноуфимский округ
Свердловской области
66:14:0101016

77
66:14:0000000:1834:3У1
179099



Линия совмещения с листом 1.33


Линия совмещения с листом 1.31

Казань-Екатеринбург

10кВ
2лр
сд. 400
эл. 1,9
"Трансформаторная подстанция Екатеринбург"
"Линия электропередачи Екатеринбург"
"Линия электропередачи Екатеринбург"

77
66:14:0000000:1834:3У1
179099

Схема расположения листов



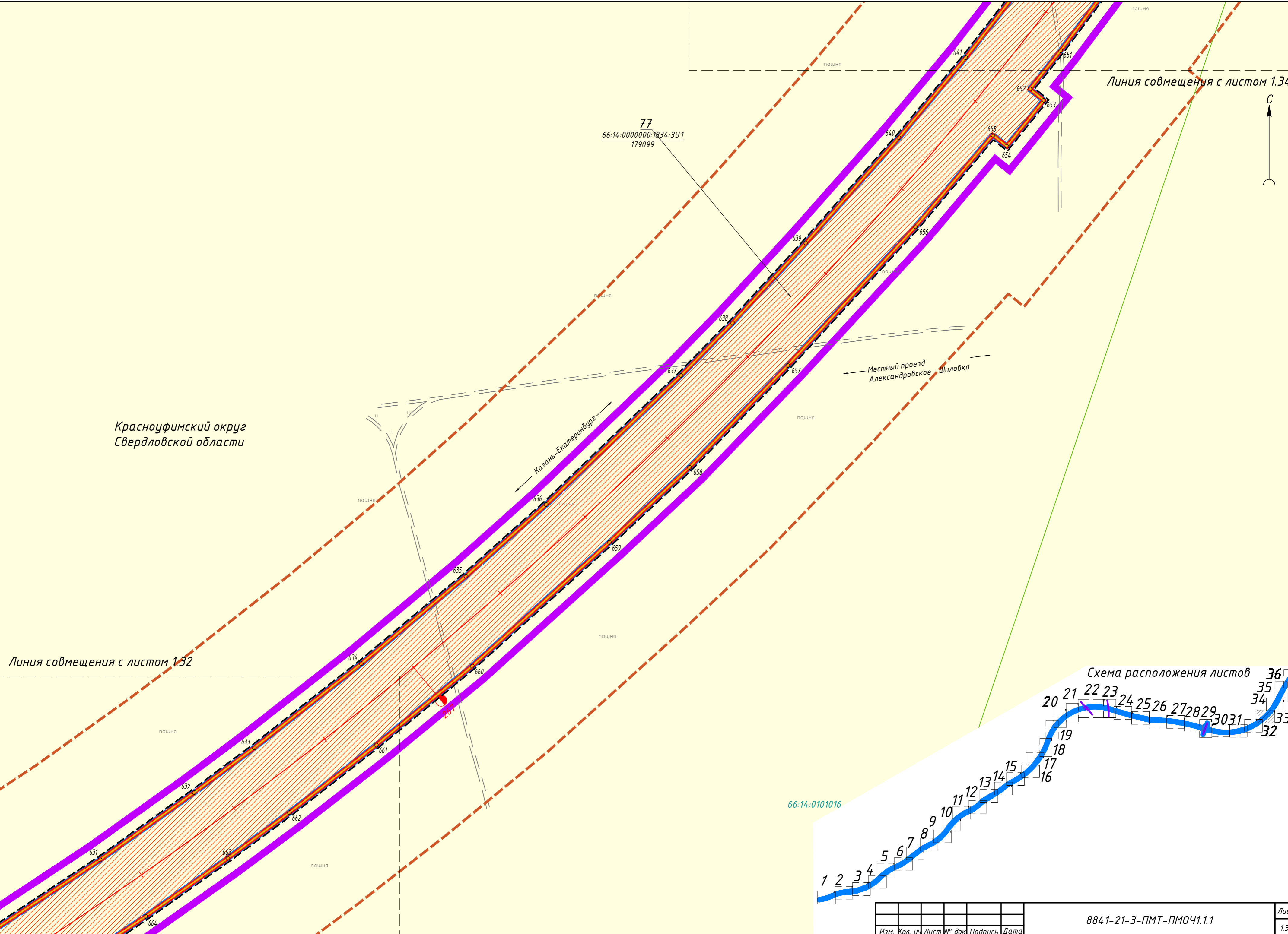
Инв. № подл.
Подп. и дата
Взам. инв. №

| | | | | | |
|------|----------|------|-------|---------|------|
| Изм. | Кол. уч. | Лист | № док | Подпись | Дата |
| | | | | | |

8841-21-3-ПМТ-ПМОЧ1.11

Лист
1.32


Инв. № подл.
Подп. и дата
Взам. инв. №



Линия совмещения с листом 1.32

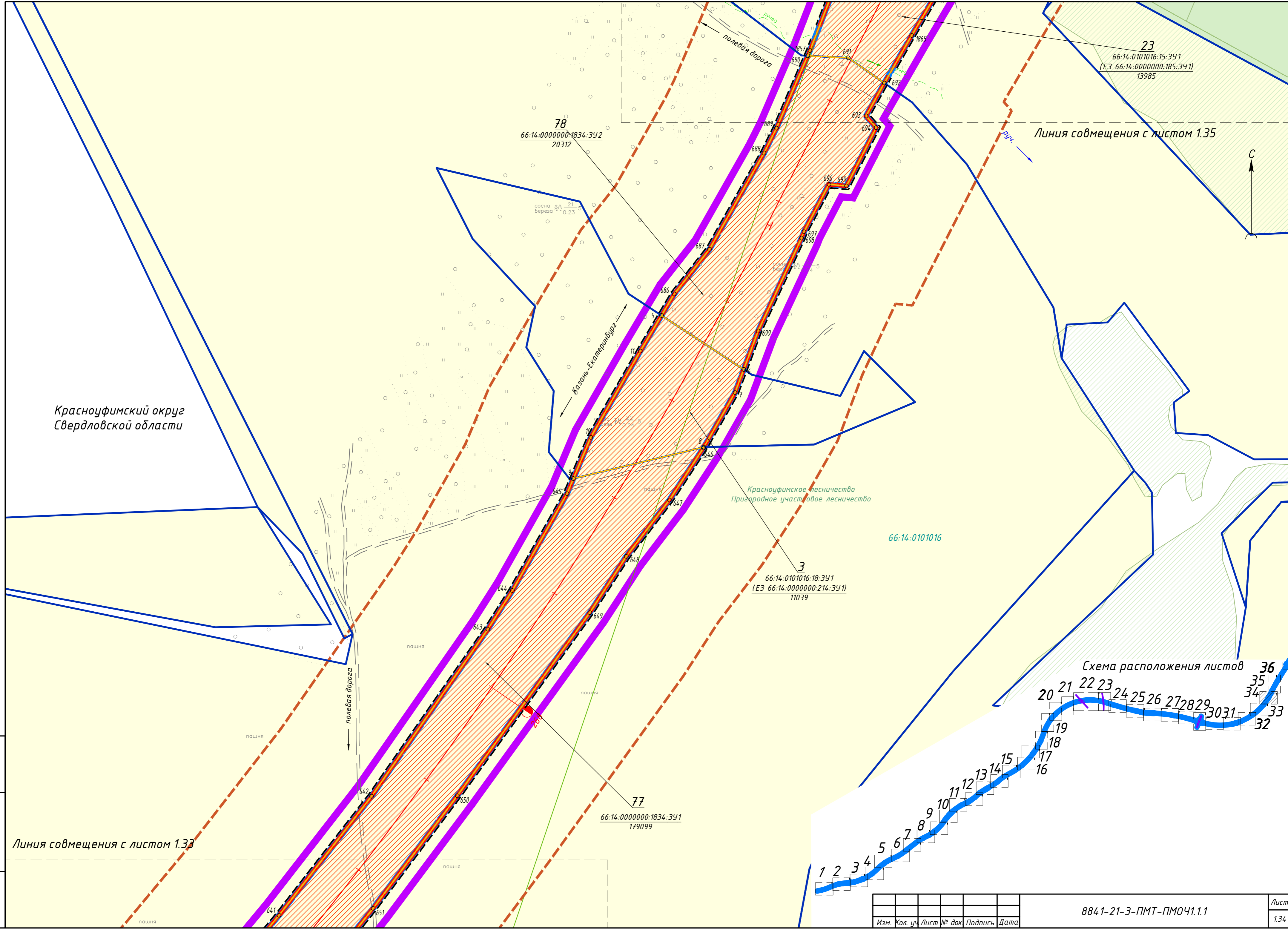
Линия совмещения с листом 1.34

66:14:0101016



| Изм. | Кол. уч. | Лист | № док. | Подпись | Дата |
|------|----------|------|--------|---------|------|
| | | | | | |

8841-21-3-ПМТ-ПМОЧ1.1.1




Красноуфимский округ
Свердловской области

Красноуфимское лесничество
Пригородное участковое лесничество

Линия совмещения с листом 1.35

Линия совмещения с листом 1.33

Схема расположения листов



Инв. № подл.
Подл. и дата
Взам. инв. №

| Изм. | Кол. уч. | Лист № док. | Подпись | Дата |
|------|----------|-------------|---------|------|
| | | | | |

8841-21-3-ПМТ-ПМОЧ1.1.1

Лист
1.34

Схема расположения листов



Красноуфимский округ
Свердловской области

Красноуфимское лесничество
Природное участковое лесничество

66.14.0101016

40
66.14.0101016:150:391
(ЕЗ 66.14.0000000:169:391)
44923

63
66.14.0101016:43:391
1937

23
66.14.0101016:15:391
(ЕЗ 66.14.0000000:185:391)
13985

Линия совмещения с листом 1.36

Линия совмещения с листом 1.34

Инв. № подл. Подп. и дата. Взам. инв. №

Изм. Кол. уч. Лист № док. Подпись Дата

8841-21-3-ПМТ-ПМОЧ1.1.1

Лист 1.35

66:04:0102006

Красноуфимское лесничество
Ачитское участковое лесничество

Ачитский городской округ
Свердловской области

66:14:0101016

Красноуфимский округ
Свердловской области

38

66:04:0102006:545:391
(ЕЗ 66:04:0000000:276:394)
36198

9

66:04:0000000:353:395
14907

4

66:04:0000000:353:394
1849

72

66:04:0102006:556:391
(ЕЗ 66:04:0000000:276:396)
15965

10

66:04:0000000:391
588

30

66:04:0102006:573:391
(ЕЗ 66:04:0000000:218:3914)
603

57

66:14:0101016:35:391
(ЕЗ 66:14:0000000:193:392)
2724.7

2

66:14:0101016:122:391
(ЕЗ 66:14:0000000:193:391)
34540

66:14:0101016

Схема расположения листов



Линия совмещения с листом 1.35

| | | |
|--------------|--------------|--------------|
| Инв. № подл. | Подп. и дата | Взам. инв. № |
| | | |