

**ДОКУМЕНТАЦИЯ ПО ПЛАНИРОВКЕ ТЕРРИТОРИИ ОБЪЕКТА**

**«Строительство скоростной автомобильной дороги Казань – Екатеринбург  
на участке Дюргюли – Ачит»,  
этап 3 км 232 – км 275, Свердловская область**

**ПРОЕКТ МЕЖЕВАНИЯ ТЕРРИТОРИИ**

**Основная часть проекта межевания территории  
Раздел 1 «Проект межевания территории. Графическая часть»**

**Том 1.1.2  
8841-21-3-ПМТ-ПМОЧ1.1.2**

**Часть 2. Чертежи межевания территории. Ачитский городской округ**

**Акционерное общество  
«Научно-исследовательский и проектный институт гражданского  
строительства, благоустройства и городского дизайна «Моспроект-3»  
АО «Моспроект-3»**



**ГРУППА КОМПАНИЙ  
МОСПРОЕКТ-3**

**Свидетельство № СРО-П-132-01022010 от 24.06.2019г.**

**Заказчик – Государственная компания «Российские автомобильные дороги»**

***Строительство скоростной автомобильной дороги Казань –  
Екатеринбург, на участке Дюряули – Ачит***

***Этап 3 км 232 – км 275, Свердловская область***

## **ПРОЕКТ МЕЖЕВАНИЯ ТЕРРИТОРИИ**

**Основная часть проекта межевания территории  
Раздел 1 «Проект межевания территории. Графическая часть»**

**Часть 2. Чертежи межевания территории.**

**Ачитский городской округ**

**8841-21-3-ПМТ-ПМОЧ1.1.2**

**Том 1.1.2**

**Акционерное общество  
«Научно-исследовательский и проектный институт гражданского  
строительства, благоустройства и городского дизайна «Моспроект-3»  
АО «Моспроект-3»**



**ГРУППА КОМПАНИЙ  
МОСПРОЕКТ-3**

***Строительство скоростной автомобильной дороги Казань –  
Екатеринбург, на участке Дюртюли – Ачит***

***Этап 3 км 232 – км 275, Свердловская область***

**ПРОЕКТ МЕЖЕВАНИЯ ТЕРРИТОРИИ**

**Основная часть проекта межевания территории  
Раздел 1 «Проект межевания территории. Графическая часть»**

**Часть 2. Чертежи межевания территории.  
Ачитский городской округ**

**8841-21-3-ПМТ-ПМОЧ1.1.2**

**Том 1.1.2**

Руководитель Дирекции  
по проектированию №2

Комплексный главный  
инженер проекта



Т.И. Гушляк

А.В. Федосеев

## ДОКУМЕНТАЦИЯ ПО ПЛАНИРОВКЕ ТЕРРИТОРИИ ОБЪЕКТА

**«Строительство скоростной автомобильной дороги Казань – Екатеринбург  
на участке Дюртюли – Ачит»,  
этап 3 км 232 – км 275, Свердловская область**

### ПРОЕКТ МЕЖЕВАНИЯ ТЕРРИТОРИИ

**Основная часть проекта межевания территории  
Раздел 1 «Проект межевания территории. Графическая часть»**

**Том 1.1.2  
8841-21-3-ПМТ-ПМОЧ1.1.2**

**Часть 2. Чертежи межевания территории. Ачитский городской округ**

<b>Заказчик:</b>	<b>АО «Моспроект-3»</b>
<b>Исполнитель:</b>	<b>ООО «КРТ Система»</b>

**Генеральный директор**

**Главный инженер**



**А.В. Сердюков**

**М.Ю. Ошерович**

**Строительство скоростной автомобильной дороги Казань – Екатеринбург, на участке Дюртюли – Ачит**

Номер тома	Обозначение	Наименование	Примечание
<b>Строительство скоростной автомобильной дороги Казань – Екатеринбург на участке Дюртюли – Ачит», этап 3 км 232 – км 275, Свердловская область</b>			
<b>Проект планировки территории</b>			
<b>1. Основная часть проекта планировки территории</b>			
<b>Раздел 1. «Проект планировки территории. Графическая часть»</b>			
Том 1.1.1	8841-21-3-ППТ-ППОЧ1.1.1	<b>Часть 1.</b> Чертежи красных линий. Красноуфимский округ	ООО «КРТ Система»
Том 1.1.2	8841-21-3-ППТ-ППОЧ1.1.2	<b>Часть 2.</b> Чертежи красных линий. Ачитский городской округ	ООО «КРТ Система»
Том 1.1.3	8841-21-3-ППТ-ППОЧ1.1.3	<b>Часть 3.</b> Чертежи границ зон планируемого размещения линейных объектов, совмещенный с чертежом границ зон планируемого размещения линейных объектов, подлежащих реконструкции в связи с изменением их местоположения (автомобильных дорог). Красноуфимский округ	ООО «КРТ Система»
Том 1.1.4	8841-21-3-ППТ-ППОЧ1.1.4	<b>Часть 4.</b> Чертежи границ зон планируемого размещения линейных объектов, совмещенный с чертежом границ зон планируемого размещения линейных объектов, подлежащих реконструкции в связи с изменением их местоположения (автомобильных дорог). Ачитский городской округ	ООО «КРТ Система»
Том 1.1.5	8841-21-3-ППТ-ППОЧ1.1.5	<b>Часть 5.</b> Чертежи границ зон планируемого размещения линейных объектов, подлежащих реконструкции в связи с изменением их местоположения (инженерных сетей и сооружений). Красноуфимский округ	ООО «КРТ Система»
Том 1.1.6	8841-21-3-ППТ-ППОЧ1.1.6	<b>Часть 6.</b> Чертежи границ зон планируемого размещения линейных объектов, подлежащих реконструкции в связи с изменением их местоположения (инженерных сетей и сооружений). Ачитский городской округ	ООО «КРТ Система»

Согласовано

Взам. инв. №

Подпись и дата

Инв. № подл.

8841-21-3-ППТ-ПП

Изм.	Кол.уч.	Лист	№ док.	Подпись	Дата

Состав проекта планировки территории

Стадия	Лист	Листов
ППТ	1	6



**Строительство скоростной автомобильной дороги Казань – Екатеринбург, на участке Дюртюли – Ачит**

**Раздел 2. «Положение о размещении линейных объектов»**

Том 1.2.1	8841-21-3-ППТ-ППОЧ1.2.1	<b>Часть 1.</b> Положение о размещении линейных объектов	ООО «КРТ Система»
-----------	-------------------------	--	-------------------

**2. Материалы по обоснованию проекта планировки территории**

**Раздел 3. «Материалы по обоснованию проекта планировки территории.**

**Графическая часть»**

Том 2.3.1	8841-21-3-ППТ-ППМО2.3.1	<b>Часть 1.</b> Схема расположения элементов планировочной структуры. Схема использования территории в период подготовки проекта планировки территории. Красноуфимский округ	ООО «КРТ Система»
Том 2.3.2	8841-21-3-ППТ-ППМО2.3.2	<b>Часть 2.</b> Схема расположения элементов планировочной структуры. Схема использования территории в период подготовки проекта планировки территории. Ачитский городской округ	ООО «КРТ Система»
Том 2.3.3	8841-21-3-ППТ-ППМО2.3.3	<b>Часть 3.</b> Схема организации улично-дорожной сети и движения транспорта. Красноуфимский округ	ООО «КРТ Система»
Том 2.3.4	8841-21-3-ППТ-ППМО2.3.4	<b>Часть 4.</b> Схема организации улично-дорожной сети и движения транспорта. Ачитский городской округ	ООО «КРТ Система»
Том 2.3.5	8841-21-3-ППТ-ППМО2.3.5	<b>Часть 5.</b> Схема вертикальной планировки территории, инженерной подготовки и инженерной защиты территории. Красноуфимский округ	ООО «КРТ Система»
Том 2.3.6	8841-21-3-ППТ-ППМО2.3.6	<b>Часть 6.</b> Схема вертикальной планировки территории, инженерной подготовки и инженерной защиты территории. Ачитский городской округ	ООО «КРТ Система»
Том 2.3.7	8841-21-3-ППТ-ППМО2.3.7	<b>Часть 7.</b> Схема границ зон с особыми условиями использования территорий, особо охраняемых природных территорий, лесничеств. Схема границ территорий объектов культурного наследия Схема границ территорий, подверженных риску возникновения чрезвычайных ситуаций природного и техногенного характера (пожар, взрыв, химическое, радиоактивное заражение, затопление, подтопление, оползень, карсты, эрозия и т.д. Красноуфимский округ	ООО «КРТ Система»
Том 2.3.8	8841-21-3-ППТ-ППМО2.3.8	<b>Часть 8.</b> Схема границ зон с особыми условиями использования территорий, особо охраняемых природных территорий, лесничеств. Схема границ территорий объектов культурного наследия Схема границ территорий, подверженных риску	ООО «КРТ Система»

Инв. № подл.	Подпись и дата	Взам. инв. №

Изм.	Кол.уч.	Лист	№ док.	Подпись	Дата

8841-21-3-ППТ-ПП

Лист

2

**Строительство скоростной автомобильной дороги Казань – Екатеринбург, на участке Дюртюли – Ачит**

		возникновения чрезвычайных ситуаций природного и техногенного характера (пожар, взрыв, химическое, радиоактивное заражение, затопление, подтопление, оползень, карсты, эрозия и т.д. Ачитский городской округ	
Том 2.3.9	8841-21-3-ППТ-ППМО2.3.9	<b>Часть 9.</b> Схема конструктивных и планировочных решений. Красноуфимский округ	ООО «КРТ Система»
Том 2.3.10	8841-21-3-ППТ-ППМО2.3.10	<b>Часть 10.</b> Схема конструктивных и планировочных решений. Ачитский городской округ	ООО «КРТ Система»
<b>Раздел 4. «Материалы по обоснованию проекта планировки территории. Пояснительная записка»</b>			
Том 2.4.1	8841-21-3-ППТ-ППМО2.4.1	<b>Часть 1.</b> Пояснительная записка	ООО «КРТ Система»
<b>Проект межевания территории</b>			
<b>1. Основная часть проекта межевания территории</b>			
<b>Раздел 1. «Проект межевания территории. Графическая часть»</b>			
Том 1.1.1	8841-21-3-ПМТ-ПМОЧ1.1.1	<b>Часть 1.</b> Чертежи межевания территории. Красноуфимский округ	ООО «КРТ Система»
Том 1.1.2	8841-21-3-ПМТ-ПМОЧ1.1.2	<b>Часть 2.</b> Чертежи межевания территории. Ачитский городской округ	ООО «КРТ Система»
<b>Раздел 2. «Проект межевания территории. Текстовая часть»</b>			
Том 1.2.1.1	8841-21-3-ПМТ-ПМОЧ1.2.1.1	<b>Часть 1.1</b> Пояснительная записка. Начало	ООО «КРТ Система»
Том 1.2.1.2	8841-21-3-ПМТ-ПМОЧ1.2.1.2	<b>Часть 1.2</b> Пояснительная записка. Окончание	ООО «КРТ Система»
<b>2. Материалы по обоснованию проекта межевания территории</b>			
<b>Раздел 3. «Материалы по обоснованию проекта межевания территории. Графическая часть»</b>			
Том 2.3.1	8841-21-3-ПМТ-ПММО2.3.1	<b>Часть 1.</b> Чертежи материалов по обоснованию. Красноуфимский округ	ООО «КРТ Система»
Том 2.3.2	8841-21-3-ПМТ-ПММО2.3.2	<b>Часть 2.</b> Чертежи материалов по обоснованию. Ачитский городской округ	ООО «КРТ Система»
<b>Раздел 4. «Материалы по обоснованию проекта межевания территории. Пояснительная записка»</b>			
Том 2.4.1	8841-21-3-ПМТ-ПММО2.4.1	<b>Часть 1.</b> Пояснительная записка	ООО «КРТ Система»
<b>3. Схема резервирования земель</b>			
<b>Раздел 5. «Схема резервирования земель»</b>			
Том 3.5.1	8841-21-3-ПМТ-ПМСР3.5.1	<b>Часть 1.</b> Схема резервирования земель. Текстовая часть	ООО «КРТ Система»

Изм. № подл.	Подпись и дата	Взам. инв. №

Изм.	Кол.уч.	Лист	№ док.	Подпись	Дата	8841-21-3-ППТ-ПП	Лист
							3

**Строительство скоростной автомобильной дороги Казань – Екатеринбург, на участке Дюртюли – Ачит**

Том 3.5.2	8841-21-3-ПМТ-ПМСР3.5.2	<b>Часть 2.</b> Схема резервирования земель. Красноуфимский округ	ООО «КРТ Система»
Том 3.5.3	8841-21-3-ПМТ-ПМСР3.5.3	<b>Часть 3.</b> Схема резервирования земель. Ачитский городской округ	ООО «КРТ Система»
<b>Приложения</b>			
		<b>Приложение 1. Инженерно-геодезические изыскания.</b>	
Том 1.1	8841-21-3-ДПТ-ИГДИ1.1	<b>Книга 1.</b> Создание опорной геодезической сети. Обеспечение геодезического сопровождения ВЛС и АФС.	АО «Петербургские дороги»
Том 1.2	8841-21-3-ДПТ-ИГДИ1.2	<b>Книга 2.</b> Выполнение воздушного лазерного сканирования и фотосъемки, создание цифровых ортофотопланов и формирование цифровой модели рельефа.	АО «Петербургские дороги»
Том 1.3	8841-21-3-ДПТ-ИГДИ1.3	<b>Книга 3.</b> Полевое дешифрирование топографических планов. Инженерно-гидрографические работы. Согласование полноты и правильности нанесения на планы наземных и подземных коммуникаций с их собственниками.	АО «Петербургские дороги»
Том 1.4	8841-21-3-ДПТ-ИГДИ1.4	<b>Книга 4.</b> Инженерно-топографические планы масштаба 1:2000 полосы трассы проектируемой автодороги.	АО «Петербургские дороги»
Том 1.5	8841-21-3-ДПТ-ИГДИ1.5	<b>Книга 5.</b> Материалы согласований полноты и правильности нанесения на планы наземных и подземных коммуникаций с их собственниками.	АО «Петербургские дороги»
		<b>Приложение 2. Инженерно-геологические изыскания</b>	
Том 2.1	8841-21-3-ДПТ-ИГЛИ2.1	<b>Книга 1.</b> Инженерно-геологические изыскания. Текстовая часть.	АО «Моспроект-3» Серебряков Н.А.
Том 2.2	8841-21-3-ДПТ-ИГЛИ2.2	<b>Книга 2.</b> Инженерно-геологические изыскания. Графическая часть	АО «Моспроект-3» Серебряков Н.А.
Том 2.3	8841-21-3-ДПТ-ИГЛИ2.3	<b>Книга 3.</b> Геофизические исследования	АО «Моспроект-3» Серебряков Н.А.
Том 2.4	8841-21-3-ДПТ-ИГЛИ2.4	<b>Книга 4.</b> Инженерно-геологические изыскания. Карстологические исследования	ООО ПКИБЗ
		<b>Приложение 3. Инженерно-гидрометеорологические изыскания.</b>	
Том 3.1	8841-21-3-ДПТ-ИГМИЗ.1	<b>Книга 1.</b> Инженерно-гидрометеорологические изыскания.	АО «Моспроект-3» Серебряков Н.А.

Изм.	Кол.уч.	Лист	№док.	Подпись	Дата

8841-21-3-ППТ-ПП

Лист

4



**Строительство скоростной автомобильной дороги Казань – Екатеринбург, на участке Дюртюли – Ачит**

		Текстовая часть	
Том 3.2	8841-21-3-ДПТ-ИГМИЗ.2	<b>Книга 2.</b> Инженерно-гидрометеорологические изыскания. Графическая часть	АО «Моспроект-3» Серебряков Н.А.
		<b>Приложение 4. Инженерно-экологические изыскания.</b>	
Том 4.1	8841-21-3-ДПТ-ИЭИ4.1	<b>Книга 1.</b> Инженерно-экологические изыскания. Пояснительная записка	ООО «ЦЛИП «УМЭКО»
Том 4.2	8841-21-3-ДПТ-ИЭИ4.1	<b>Книга 2.</b> Инженерно-экологические изыскания. Текстовые приложения	ООО «ЦЛИП «УМЭКО»
Том 4.3	8841-21-3-ДПТ-ИЭОИ4.1	<b>Книга 3.</b> Инженерно-экологические изыскания. Графические приложения	ООО «ЦЛИП «УМЭКО»
		<b>Приложение 5. Материалы, обосновывающие разработку документации по планировке территории</b>	
Том 5.1.1	8841-21-3-ДПТ-ОТР5.1.1	<b>Книга 1.</b> Обоснование выбора варианта трассы. Схемы предполагаемых вариантов прохождения трассы	АО «Моспроект-3» Первушмн А.С.
Том 5.1.2	8841-21-3-ДПТ-ОТР5.1.2	<b>Книга 2.</b> Обоснование основных технических решений автомобильной дороги	АО «Моспроект-3» Первушмн А.С.
Том 5.1.3	8841-21-3-ДПТ-ОТР5.1.3	<b>Книга 3.</b> Обоснование основных технических решений мест размещения транспортных развязок и переустраиваемых автомобильных дорог	АО «Моспроект-3» Первушмн А.С.
Том 5.1.4	8841-21-3-ДПТ-ОТР5.1.4	<b>Книга 4.</b> Обоснование основных технических решений по искусственным сооружениям автомобильной дороги основного хода и переустраиваемых автомобильных дорог	АО «Моспроект-3» Башкатов А.А.
Том 5.1.5	8841-21-3-ДПТ-ОТР5.1.5	<b>Книга 5.</b> Обоснование основных технических решений по АСУДД и СВП	ООО «А+С Консалт»
Том 5.1.6	8841-21-3-ДПТ-ОТР5.1.6	<b>Книга 6.</b> Обоснование основных технических решений и мест размещения объектов дорожного сервиса, МФЗ и иных зданий и сооружений, необходимых для содержания автомобильной дороги	АО «Моспроект-3» Первушмн А.С.
Том 5.2	8841-21-3-ДПТ-ЭС5.2.7	<b>Книга 7.</b> Энергоснабжение и наружное освещение автомобильной дороги.	АО «Моспроект-3» Байменденова Р.А.
Том 5.3	8841-21-3-ДПТ-ООС5.3.8	<b>Книга 8.</b> Мероприятия по охране окружающей среды	АО «Моспроект-3» Образцов Е.В.

Изм.	Кол.уч.	Лист	№ док.	Подпись	Дата

8841-21-3-ППТ-ПП

Лист

5

**Строительство скоростной автомобильной дороги Казань – Екатеринбург, на участке Дюртюли – Ачит**

Том 5.4	8841-21-3-ДПТ-ГОЧС5.4.9	<b>Книга 9.</b> Мероприятия по защите территории от чрезвычайных ситуаций природного и техногенного характера, в том числе по обеспечению пожарной безопасности и гражданской обороне.	ОАО «Моспромпроект» Сусахина М.Д.
Том 5.5	8841-21-3-ДПТ-МПИК5.5.10	<b>Книга 10.</b> Мероприятия по переустройству инженерных коммуникаций.	АО «Моспроект-3» Байменденова Р.А. Леонов В.Л. Кротов А.Н.
Том 5.6	8841-21-3-ДПТ-АРХ5.6.11	<b>Книга 11.</b> Мероприятия по обеспечению сохранности выявленных объектов культурного наследия. Выполнение археологического и историко-культурного обследования.	Институт археологии «РАН»
Том 5.7	8841-21-3-ДПТ-ЭКИ5.7.12	<b>Книга 12.</b> Экономические изыскания по выбранному варианту размещения Объекта и основных технических решений.	ООО «А+С Консалт»
Том 5.8	8841-21-3-ДПТ-ИПИ5.8.13	<b>Книга 13.</b> Имущественно-правовая инвентаризация земельных участков и иных объектов недвижимого имущества	ООО «КРТ Система»
Том 6	8841-21-3-ДПТ-РВИ6	<b>Приложение 6. Определение предварительного размера возмещения в связи с изъятием для государственных нужд земельных участков и (или) иных объектов недвижимого имущества, занятием земельных участков на время проведения строительно-монтажных работ (укрупненный расчет).</b>	ООО «КРТ Система»
Том 7	8841-21-3-ДПТ-ССР7	<b>Приложение 7. Сводный сметный расчет стоимости строительства Автомобильной дороги на основании укрупненных нормативов цены строительства или объектов аналогов.</b>	АО «Моспроект-3» Чайка Е.А.
Том 8	8841-21-3-ДПТ-УРС8	<b>Приложение 8. Укрупненный расчет стоимости эксплуатации Автомобильной дороги и предлагаемой системы взимания платы на эксплуатационной стадии реализации проекта.</b>	
Том 9	8841-21-3-ДПТ-ДСТУ9	<b>Приложение 9. Документы согласований, технические требования и условия</b>	АО «Моспроект-3» Федосеев А.В.

Изм.	Кол.уч.	Лист	№ док.	Подпись	Дата

Взам. инв. №

Подпись и дата

Инв. № подл.

8841-21-3-ППТ-ПП

Лист

6

### Содержание

№ п/п	Наименование	№ стр.
	<b>Графические материалы</b>	
1.	Чертеж межевания территории. М 1:2000	9

						8841-21-3-ПМТ-ПМОЧ1.1.2			
Изм.	Кол.уч.	Лист	№ док	Подпись	Дата	Содержание	Стадия	Лист	Листов
Разработал	Седова			<i>Седова</i>	10.2021		ДПТ	1	1
Проверил	Овчинникова			<i>Овчинникова</i>	10.2021		ООО «КРТ Система»		
Рук. отдела	Овчинникова			<i>Овчинникова</i>	10.2021				
Нормоконтроль	Седова			<i>Седова</i>	10.2021				

**Условные обозначения:**

- Границы территории, применительно к которой осуществляется подготовка проекта межевания
- Границы субъектов Российской Федерации
- Границы муниципальных районов
- Границы поселений / городских округов
- Границы населенных пунктов
- Границы и номера кадастровых кварталов
- Границы существующих земельных участков, учтенных в Едином государственном реестре недвижимости
- Красные линии, утвержденные в составе проекта планировки территории
- Линии отступа от красных линий в целях определения мест допустимого размещения зданий, строений, сооружений
- Границы водных объектов

**Границы существующих и планируемых элементов планировочной структуры:**

- Существующие: Планируемые:
- территории общего пользования, за исключением улично-дорожной сети (береговые полосы водных объектов)
  - территорий, занятых линейными объектами и (или) предназначенных для размещения линейных объектов, за исключением улично-дорожной сети (железнодорожные линии)
  - улично-дорожной сети

**Границы зон планируемого размещения линейных объектов:**

- скоростной автомобильной дороги федерального значения «Скоростная автомобильная дорога Казань – Екатеринбург на участке Дюртюли – Ачит» (на период эксплуатации)
- зон планируемого размещения линейных объектов, подлежащих реконструкции в связи с изменением их местоположения:
  - автомобильных дорог
  - инженерных сетей и сооружений (на период реконструкции)

в т.ч. границы зон планируемого размещения объектов капитального строительства, проектируемых в составе инженерных сетей и сооружений, подлежащих реконструкции в связи с изменением их местоположения:

- наземных элементов инженерных сетей



**Оси планируемых автомобильных дорог:**

- автомобильной дороги общего пользования федерального значения
- автомобильных дорог, подлежащих реконструкции в связи с изменением их местоположения

**Границы зон с особыми условиями территорий:**

Подлежащие установлению, изменению в связи с размещением линейных объектов:

- границы придорожной полосы автомобильной дороги

Подлежащие установлению, изменению в связи с размещением линейных объектов, подлежащих реконструкции в связи с их переносом из зон планируемого размещения линейных объектов либо в границах зон планируемого размещения линейных объектов:

- Границы придорожных полос автомобильных дорог

**Границы лесничеств:**

- границы лесных кварталов, выделов

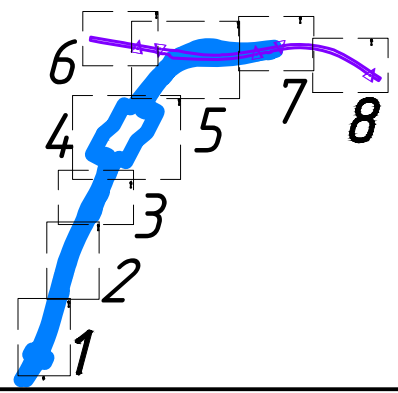
Сведения об отнесении существующих земельных участков к определенной категории земель:

- земли сельскохозяйственного назначения
- земли населенных пунктов
- земли промышленности, энергетики, транспорта, связи, радиовещания, телевидения, информатики, земли для обеспечения космической деятельности, земли обороны, безопасности и земли иного специального назначения
- земли лесного фонда
- земли водного фонда
- земли запаса

Земельные участки, в отношении которых предполагается изъятие для государственных или муниципальных нужд:



**Схема расположения листов**



**Проектные предложения по межеванию территории:**

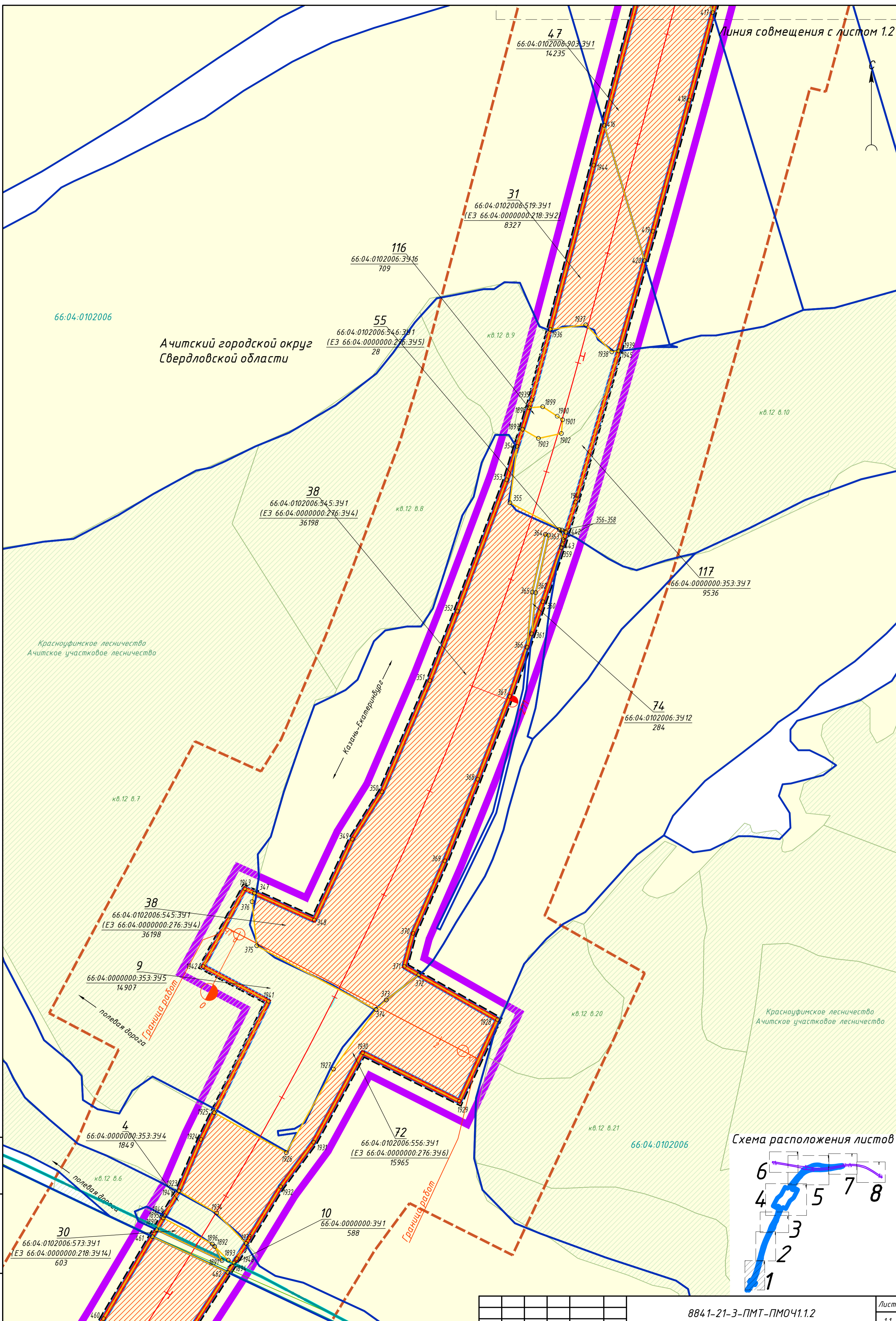
В границах зон планируемого размещения автомобильных дорог (на период эксплуатации), в том числе подлежащих реконструкции в связи с изменением их местоположения:

- границы и условные номера образуемых и (или) изменяемых земельных участков
- границы и условные номера частей земельных участков существующих автомобильных дорог
- характерные точки образуемых и (или) изменяемых земельных участков, а также частей земельных участков существующих автомобильных дорог
- границы публичных сервитутов, устанавливаемых на пересечении с автомобильными и железными дорогами
- Инженерных сетей и сооружений на период реконструкции:
  - границы и условные номера образуемых и (или) изменяемых земельных участков (частей земельных участков)
  - характерные точки образуемых и (или) изменяемых земельных участков (частей земельных участков)
- Наземных элементов инженерных сетей:
  - границы и условные номера образуемых и (или) изменяемых земельных участков\*\*\*
  - характерные точки образуемых и (или) изменяемых земельных участков

**Примечания:**  
 \* В границах зон планируемого размещения предусмотреть образование частей земельных участков после проведения кадастровых работ по формированию земельных участков в рамках реализации данного проекта межевания территории  
 \*\* Категория "земли водного фонда" устанавливается для образуемых земельных участков в границах существующих (сохраняемых) водных объектов, в случае если они расположены на существующем земельном участке - для исправления реестровой ошибки, а также в планируемых границах водных объектов при изменении русел - для оформления земельного участка под строительство гидротехнического сооружения  
 \*\*\* В случае необходимости, в границах существующих земельных участков предусмотреть образование их частей под временное занятие (без изъятия)

Согласовано	
Взам. инв. №	
Подп. и дата	
Инв. № подл.	

<b>8841-21-3-ПМТ-ПМОЧ1.1.2</b>					
"Строительство скоростной автомобильной дороги Казань - Екатеринбург на участке Дюртюли - Ачит", этап 3 км 232 - км 275, Свердловская область.					
Изм.	Кол.уч.	Лист	№ док.	Подпись	Дата
Разработал	Танская				10.21
Проверил	Кутдусова				10.21
Рук. отдела	Овчинникова				10.21
Н. контроль	Седова				10.21
Проект межевания территории Основная часть				Стадия	Лист
Чертеж межевания территории М 1:2000				ДПТ	1.0
				Листов	9
				ООО "КРТ Система"	



66:04:0102006

Ачитский городской округ  
Свердловской области

Красноуфимское лесничество  
Ачитское участковое лесничество

кв.12 в.10

кв.12 в.7

кв.12 в.20

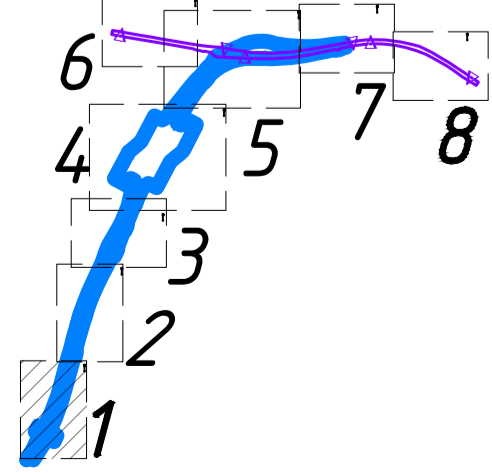
Красноуфимское лесничество  
Ачитское участковое лесничество

кв.12 в.21

66:04:0102006

Инв. № подл. Подл. и дата. Взам. инв. №

Схема расположения листов



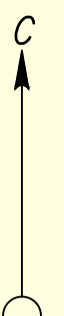
Изм.	Кол. уч.	Лист	№ док.	Подпись	Дата

8841-21-3-ПМТ-ПМОЧ1.1.2

Лист  
1.1

Линия совмещения с листом 1.3

Красноуфимское лесничество  
Ачитское участковое лесничество



Ачитский городской округ  
Свердловской области

66:04:0102006

148  
66:04:0102006:392  
160

56  
66:04:0102006:51:391  
26522

66  
66:04:0102006:881:391  
36999

109  
66:04:0102006:501:391  
(ЕЗ 66:04:0000000:218:397)  
120

147  
66:04:0102006:391  
287

7  
66:04:0102006:503:391  
(ЕЗ 66:04:0000000:276:392)  
367

6  
66:04:0102006:479:391  
(ЕЗ 66:04:0000000:276:391)  
435

1069-1070  
1956-1958

75  
66:04:0102006:917:391  
28834

8  
66:04:0102006:515:391  
(ЕЗ 66:04:0000000:276:393)  
1971

32  
66:04:0102006:519:392  
(ЕЗ 66:04:0000000:218:393)  
616

47  
66:04:0102006:903:391  
14235

54  
66:04:0102006:902:391  
1905

полевая дорога

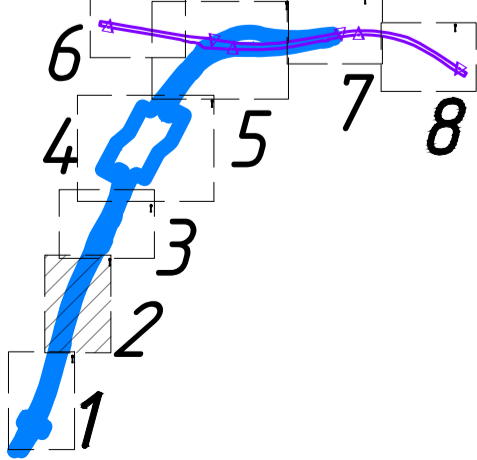
полевая дорога

Казань-Екатеринбург

полевая дорога

Линия совмещения с листом 1.1

Схема расположения листов



Инв. № подл.	
Подп. и дата	
Взам. инв. №	

Изм.	Кол. уч.	Лист	№ док	Подпись	Дата

8841-21-3-ПМТ-ПМОЧ1.1.2

Лист  
1.2

Ачитский городской округ  
Свердловской области

Красноуфимское лесничество  
Ачитское участковое лесничество

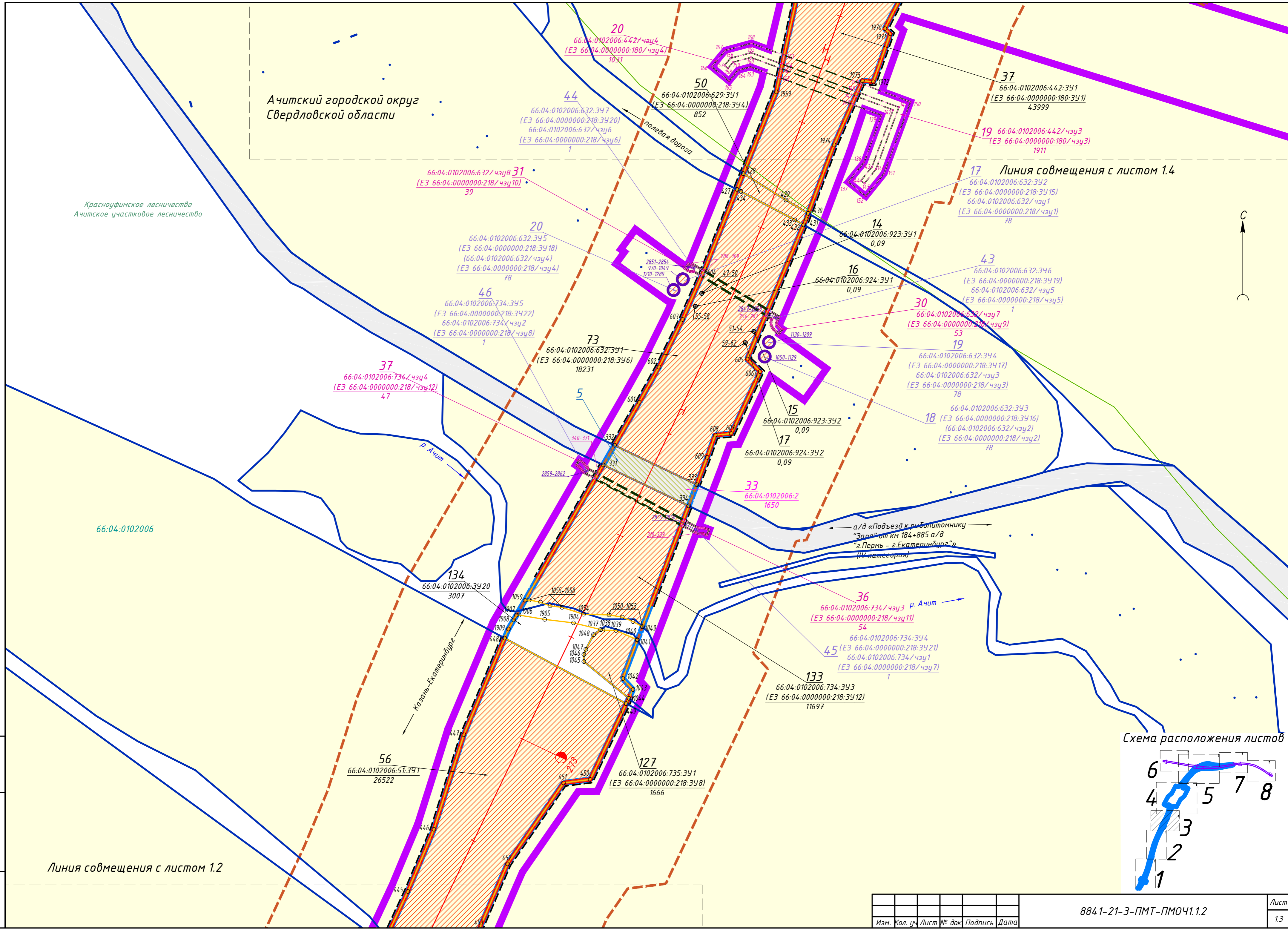


Инв. № подл.  
Подп. и дата  
Взам. инв. №

Линия совмещения с листом 1.2



Изм.	Кол. уч.	Лист № док	Подпись	Дата	Лист 1.3



8841-21-3-ПМТ-ПМОЧ1.1.2

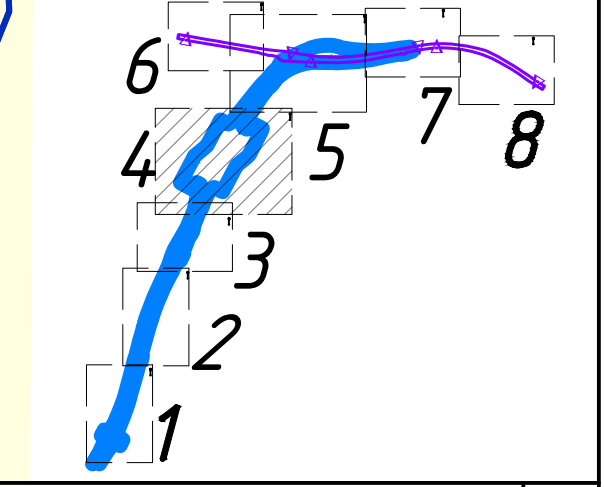
Ачитский городской округ  
Свердловской области  
66.04.0102006

Линия совмещения с листом 1.5

Линия совмещения с листом 1.3

Ачитский городской округ  
Свердловской области

Схема расположения листов



Изм.	Кол. уч.	Лист	№ док.	Подпись	Дата

8841-21-3-ПМТ-ПМОЧ1.1.2

Лист 1.4

Изм. № док. Подп. и дата Взам. инв. №



Красноуфимское лесничество  
Ачитское участковое лесничество

Красноуфимское лесничество  
Афанасьевское участковое лесничество  
Ачитский участок

Ачитский городской округ  
Свердловской области

Линия совмещения с листом 1.6

Линия совмещения с листом 1.7

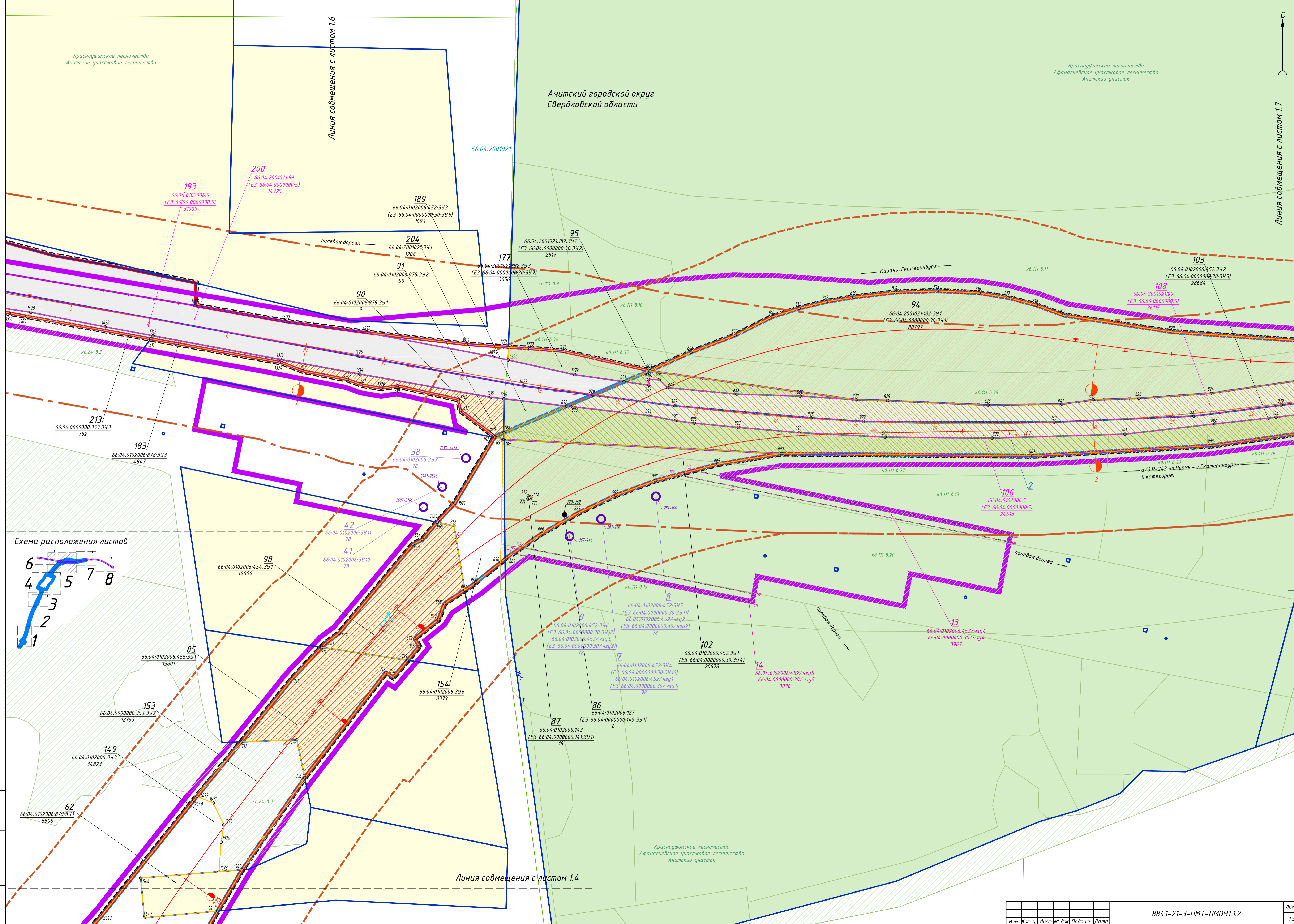
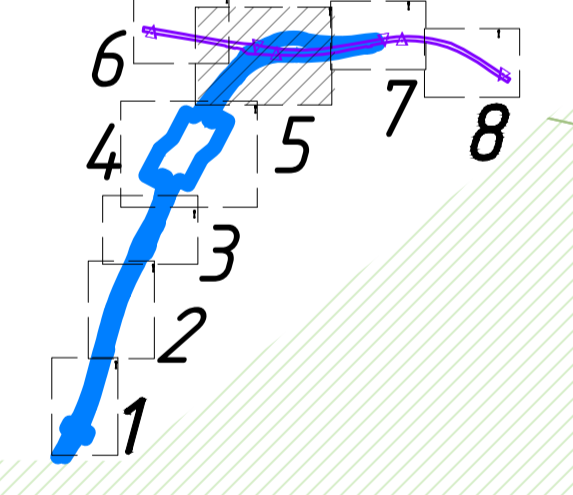
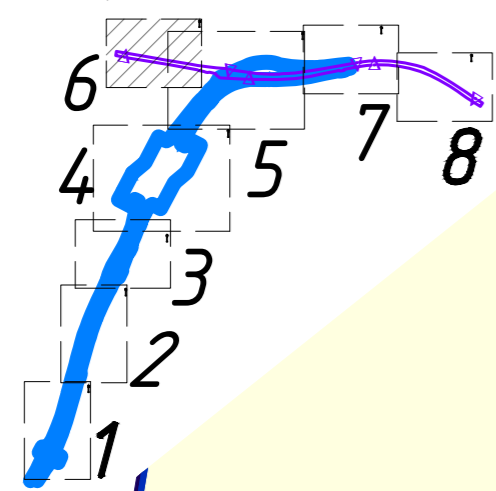


Схема расположения листов



Изм. №, дата, Подп. и дата, Взам. инв. №

Схема расположения листов



Ачитский городской округ  
Свердловской области

66:04:2001021

Линия совмещения с листом 1.5

Красноуфимское лесничество  
Ачитское участковое лесничество

автомобильная дорога  
общего пользования  
федерального значения  
Р-242  
"Пермь-Екатеринбург"

Казань-Екатеринбург

Светильники на объекте

полевая дорога

212  
66:04:0102006:348  
2190

213  
66:04:0000000:353:343  
762

183  
66:04:0102006:878:343  
4847

193  
66:04:0102006:5  
(E3 66:04:0000000:5)  
31009

200  
66:04:2001021:99  
(E3 66:04:0000000:5)  
34725

66:04:0102006

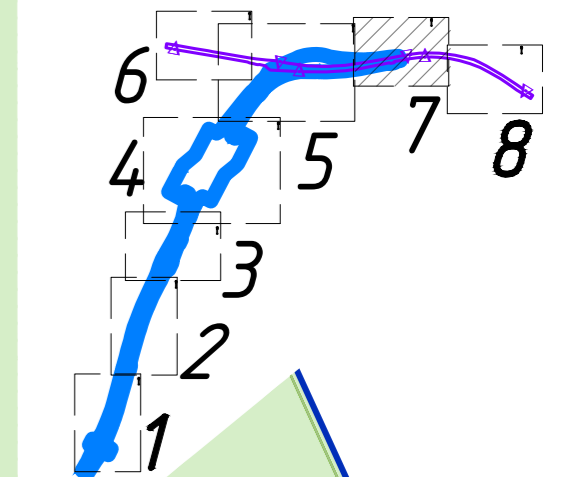
кв. 24 в. 2

Инв. № подл.	
Подп. и дата	
Взам. инв. №	

Изм.	Кол. уч.	Лист № док.	Подпись	Дата

8841-21-3-ПМТ-ПМОЧ1.1.2

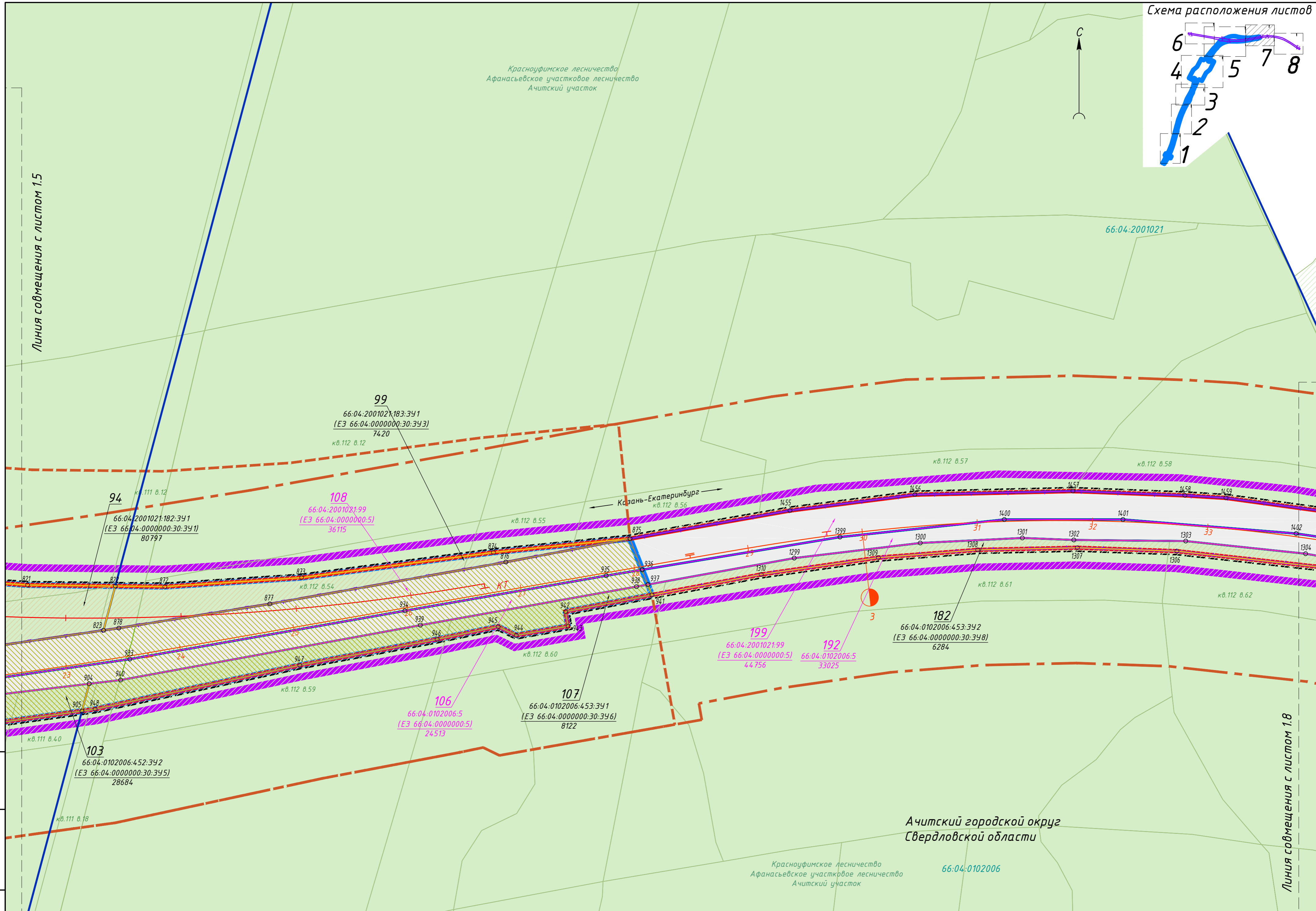
Лист  
1.6



Красноуфимское лесничество  
Афанасьевское участковое лесничество  
Ачитский участок

Линия совмещения с листом 1.5

Линия совмещения с листом 1.8



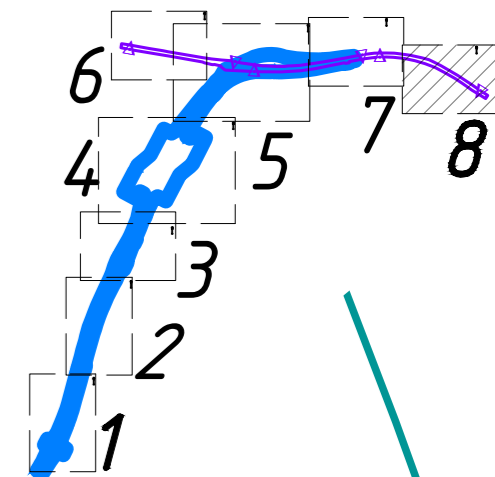
Ачитский городской округ  
Свердловской области

Красноуфимское лесничество  
Афанасьевское участковое лесничество  
Ачитский участок

66:04:0102006

Инв. № подл.
Подп. и дата
Взам. инв. №

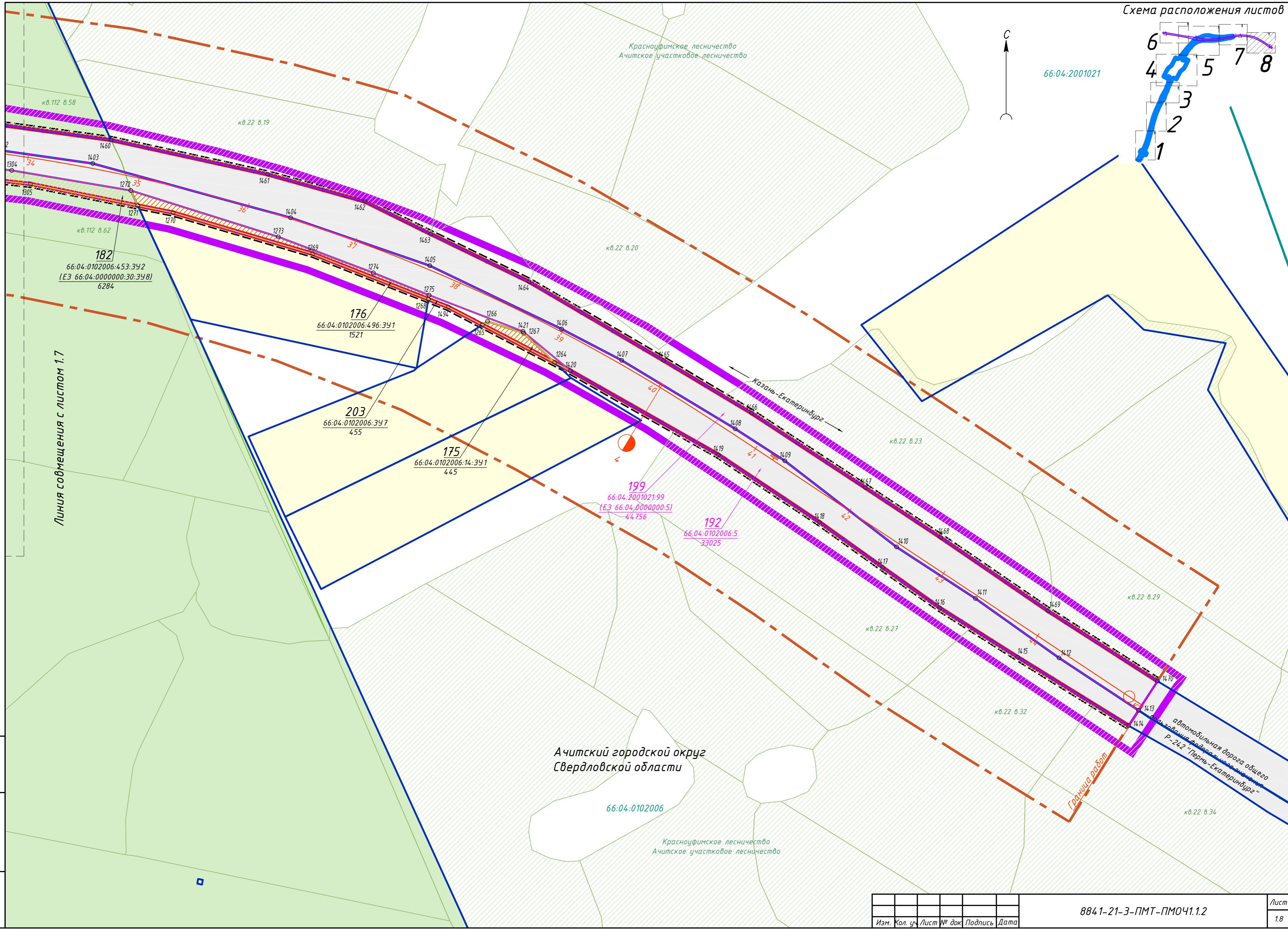
Изм.	Кол. уч.	Лист № док	Подпись	Дата



66:04:2001021

Красноуфимское лесничество  
Ачитское участковое лесничество

Линия совмещения с листом 1.7



Инв. № подл.
Подп. и дата
Взам. инв. №

Ачитский городской округ  
Свердловской области

66:04:0102006

Красноуфимское лесничество  
Ачитское участковое лесничество

Граница работ

автомобильная дорога общего  
пользования регионального значения  
Р-242 "Пермь-Екатеринбург"

Изм.	Кол. уч.	Лист	№ док.	Подпись	Дата

8841-21-3-ПМТ-ПМОЧ1.1.2