

ДОКУМЕНТАЦИЯ ПО ПЛАНИРОВКЕ ТЕРРИТОРИИ ОБЪЕКТА

**«Строительство скоростной автомобильной дороги Казань – Екатеринбург
на участке Дюргюли – Ачит»,
этап 3 км 232 – км 275, Свердловская область**

ПРОЕКТ МЕЖЕВАНИЯ ТЕРРИТОРИИ

**Основная часть проекта межевания территории
Раздел 2 «Проект межевания территории. Текстовая часть»**

Том 1.2.1.1

8841-21-3-ПМТ-ПМОЧ1.2.1.1

Часть 1.1. Пояснительная записка. Начало

**Акционерное общество
«Научно-исследовательский и проектный институт гражданского
строительства, благоустройства и городского дизайна «Моспроект-3»
АО «Моспроект-3»**



**ГРУППА КОМПАНИЙ
МОСПРОЕКТ-3**

Свидетельство № СРО-П-132-01022010 от 24.06.2019г.

Заказчик – Государственная компания «Российские автомобильные дороги»

***Строительство скоростной автомобильной дороги Казань –
Екатеринбург, на участке Дюряули – Ачит***

Этап 3 км 232 – км 275, Свердловская область

ПРОЕКТ МЕЖЕВАНИЯ ТЕРРИТОРИИ

**Основная часть проекта межевания территории
Раздел 2 «Проект межевания территории. Текстовая часть»**

Часть 1.1. Пояснительная записка. Начало

8841-21-3-ПМТ-ПМОЧ1.2.1.1

Том 1.2.1.1

Акционерное общество
«Научно-исследовательский и проектный институт гражданского
строительства, благоустройства и городского дизайна «Моспроект-3»
АО «Моспроект-3»



ГРУППА КОМПАНИЙ
МОСПРОЕКТ-3

*Строительство скоростной автомобильной дороги Казань –
Екатеринбург, на участке Дюртюли – Ачит*

Этап 3 км 232 – км 275, Свердловская область

ПРОЕКТ МЕЖЕВАНИЯ ТЕРРИТОРИИ

**Основная часть проекта межевания территории
Раздел 2 «Проект межевания территории. Текстовая часть»**

Часть 1.1. Пояснительная записка. Начало

8841-21-3-ПМТ-ПМОЧ1.2.1.1

Том 1.2.1.1

Руководитель Дирекции
по проектированию №2

Комплексный главный
инженер проекта



Т.И. Гушляк

А.В. Федосеев

ДОКУМЕНТАЦИЯ ПО ПЛАНИРОВКЕ ТЕРРИТОРИИ ОБЪЕКТА

**«Строительство скоростной автомобильной дороги Казань – Екатеринбург
на участке Дюртюли – Ачит»,
этап 3 км 232 – км 275, Свердловская область**

ПРОЕКТ МЕЖЕВАНИЯ ТЕРРИТОРИИ

**Основная часть проекта межевания территории
Раздел 2 «Проект межевания территории. Текстовая часть»**

**Том 1.2.1.1
8841-21-3-ПМТ-ПМОЧ1.2.1.1**

Часть 1.1. Пояснительная записка. Начало

Заказчик:	АО «Моспроект-3»
Исполнитель:	ООО «КРТ Система»

Генеральный директор

А.В. Сердюков

Главный инженер

М.Ю. Ошерович



Строительство скоростной автомобильной дороги Казань – Екатеринбург, на участке Дюртюли – Ачит

Раздел 2. «Положение о размещении линейных объектов»

Том 1.2.1	8841-21-3-ППТ-ППОЧ1.2.1	Часть 1. Положение о размещении линейных объектов	ООО «КРТ Система»
-----------	-------------------------	--	-------------------

2. Материалы по обоснованию проекта планировки территории

Раздел 3. «Материалы по обоснованию проекта планировки территории.

Графическая часть»

Том 2.3.1	8841-21-3-ППТ-ППМО2.3.1	Часть 1. Схема расположения элементов планировочной структуры. Схема использования территории в период подготовки проекта планировки территории. Красноуфимский округ	ООО «КРТ Система»
Том 2.3.2	8841-21-3-ППТ-ППМО2.3.2	Часть 2. Схема расположения элементов планировочной структуры. Схема использования территории в период подготовки проекта планировки территории. Ачитский городской округ	ООО «КРТ Система»
Том 2.3.3	8841-21-3-ППТ-ППМО2.3.3	Часть 3. Схема организации улично-дорожной сети и движения транспорта. Красноуфимский округ	ООО «КРТ Система»
Том 2.3.4	8841-21-3-ППТ-ППМО2.3.4	Часть 4. Схема организации улично-дорожной сети и движения транспорта. Ачитский городской округ	ООО «КРТ Система»
Том 2.3.5	8841-21-3-ППТ-ППМО2.3.5	Часть 5. Схема вертикальной планировки территории, инженерной подготовки и инженерной защиты территории. Красноуфимский округ	ООО «КРТ Система»
Том 2.3.6	8841-21-3-ППТ-ППМО2.3.6	Часть 6. Схема вертикальной планировки территории, инженерной подготовки и инженерной защиты территории. Ачитский городской округ	ООО «КРТ Система»
Том 2.3.7	8841-21-3-ППТ-ППМО2.3.7	Часть 7. Схема границ зон с особыми условиями использования территорий, особо охраняемых природных территорий, лесничеств. Схема границ территорий объектов культурного наследия Схема границ территорий, подверженных риску возникновения чрезвычайных ситуаций природного и техногенного характера (пожар, взрыв, химическое, радиоактивное заражение, затопление, подтопление, оползень, карсты, эрозия и т.д. Красноуфимский округ	ООО «КРТ Система»
Том 2.3.8	8841-21-3-ППТ-ППМО2.3.8	Часть 8. Схема границ зон с особыми условиями использования территорий, особо охраняемых природных территорий, лесничеств. Схема границ территорий объектов культурного наследия Схема границ территорий, подверженных риску	ООО «КРТ Система»

Инв. № подл.	Подпись и дата	Взам. инв. №

Изм.	Кол.уч.	Лист	№ док.	Подпись	Дата

8841-21-3-ППТ-ПП

Лист

2

Строительство скоростной автомобильной дороги Казань – Екатеринбург, на участке Дюртюли – Ачит

		возникновения чрезвычайных ситуаций природного и техногенного характера (пожар, взрыв, химическое, радиоактивное заражение, затопление, подтопление, оползень, карсты, эрозия и т.д. Ачитский городской округ	
Том 2.3.9	8841-21-3-ППТ-ППМО2.3.9	Часть 9. Схема конструктивных и планировочных решений. Красноуфимский округ	ООО «КРТ Система»
Том 2.3.10	8841-21-3-ППТ-ППМО2.3.10	Часть 10. Схема конструктивных и планировочных решений. Ачитский городской округ	ООО «КРТ Система»
Раздел 4. «Материалы по обоснованию проекта планировки территории. Пояснительная записка»			
Том 2.4.1	8841-21-3-ППТ-ППМО2.4.1	Часть 1. Пояснительная записка	ООО «КРТ Система»
Проект межевания территории			
1. Основная часть проекта межевания территории			
Раздел 1. «Проект межевания территории. Графическая часть»			
Том 1.1.1	8841-21-3-ПМТ-ПМОЧ1.1.1	Часть 1. Чертежи межевания территории. Красноуфимский округ	ООО «КРТ Система»
Том 1.1.2	8841-21-3-ПМТ-ПМОЧ1.1.2	Часть 2. Чертежи межевания территории. Ачитский городской округ	ООО «КРТ Система»
Раздел 2. «Проект межевания территории. Текстовая часть»			
Том 1.2.1.1	8841-21-3-ПМТ-ПМОЧ1.2.1.1	Часть 1.1 Пояснительная записка. Начало	ООО «КРТ Система»
Том 1.2.1.2	8841-21-3-ПМТ-ПМОЧ1.2.1.2	Часть 1.2 Пояснительная записка. Окончание	ООО «КРТ Система»
2. Материалы по обоснованию проекта межевания территории			
Раздел 3. «Материалы по обоснованию проекта межевания территории. Графическая часть»			
Том 2.3.1	8841-21-3-ПМТ-ПММО2.3.1	Часть 1. Чертежи материалов по обоснованию. Красноуфимский округ	ООО «КРТ Система»
Том 2.3.2	8841-21-3-ПМТ-ПММО2.3.2	Часть 2. Чертежи материалов по обоснованию. Ачитский городской округ	ООО «КРТ Система»
Раздел 4. «Материалы по обоснованию проекта межевания территории. Пояснительная записка»			
Том 2.4.1	8841-21-3-ПМТ-ПММО2.4.1	Часть 1. Пояснительная записка	ООО «КРТ Система»
3. Схема резервирования земель			
Раздел 5. «Схема резервирования земель»			
Том 3.5.1	8841-21-3-ПМТ-ПМСР3.5.1	Часть 1. Схема резервирования земель. Текстовая часть	ООО «КРТ Система»

Изм. № подл.	Подпись и дата	Взам. инв. №

Изм.	Кол.уч.	Лист	№ док.	Подпись	Дата	8841-21-3-ППТ-ПП	Лист
							3

Строительство скоростной автомобильной дороги Казань – Екатеринбург, на участке Дюрьяли – Ачит

Том 3.5.2	8841-21-3-ПМТ-ПМСР3.5.2	Часть 2. Схема резервирования земель. Красноуфимский округ	ООО «КРТ Система»
Том 3.5.3	8841-21-3-ПМТ-ПМСР3.5.3	Часть 3. Схема резервирования земель. Ачитский городской округ	ООО «КРТ Система»
Приложения			
		Приложение 1. Инженерно-геодезические изыскания.	
Том 1.1	8841-21-3-ДПТ-ИГДИ1.1	Книга 1. Создание опорной геодезической сети. Обеспечение геодезического сопровождения ВЛС и АФС.	АО «Петербургские дороги»
Том 1.2	8841-21-3-ДПТ-ИГДИ1.2	Книга 2. Выполнение воздушного лазерного сканирования и фотосъемки, создание цифровых ортофотопланов и формирование цифровой модели рельефа.	АО «Петербургские дороги»
Том 1.3	8841-21-3-ДПТ-ИГДИ1.3	Книга 3. Полевое дешифрирование топографических планов. Инженерно-гидрографические работы. Согласование полноты и правильности нанесения на планы наземных и подземных коммуникаций с их собственниками.	АО «Петербургские дороги»
Том 1.4	8841-21-3-ДПТ-ИГДИ1.4	Книга 4. Инженерно-топографические планы масштаба 1:2000 полосы трассы проектируемой автодороги.	АО «Петербургские дороги»
Том 1.5	8841-21-3-ДПТ-ИГДИ1.5	Книга 5. Материалы согласований полноты и правильности нанесения на планы наземных и подземных коммуникаций с их собственниками.	АО «Петербургские дороги»
		Приложение 2. Инженерно-геологические изыскания	
Том 2.1	8841-21-3-ДПТ-ИГЛИ2.1	Книга 1. Инженерно-геологические изыскания. Текстовая часть.	АО «Моспроект-3» Серебряков Н.А.
Том 2.2	8841-21-3-ДПТ-ИГЛИ2.2	Книга 2. Инженерно-геологические изыскания. Графическая часть	АО «Моспроект-3» Серебряков Н.А.
Том 2.3	8841-21-3-ДПТ-ИГЛИ2.3	Книга 3. Геофизические исследования	АО «Моспроект-3» Серебряков Н.А.
Том 2.4	8841-21-3-ДПТ-ИГЛИ2.4	Книга 4. Инженерно-геологические изыскания. Карстологические исследования	ООО ПКИБЗ
		Приложение 3. Инженерно-гидрометеорологические изыскания.	
Том 3.1	8841-21-3-ДПТ-ИГМИЗ.1	Книга 1. Инженерно-гидрометеорологические изыскания.	АО «Моспроект-3» Серебряков Н.А.

Изм.	Кол.уч.	Лист	№ док.	Подпись	Дата

8841-21-3-ППТ-ПП

Лист

4

Строительство скоростной автомобильной дороги Казань – Екатеринбург, на участке Дюртюли – Ачит

		Текстовая часть	
Том 3.2	8841-21-3-ДПТ-ИГМИЗ.2	Книга 2. Инженерно-гидрометеорологические изыскания. Графическая часть	АО «Моспроект-3» Серебряков Н.А.
		Приложение 4. Инженерно-экологические изыскания.	
Том 4.1	8841-21-3-ДПТ-ИЭИ4.1	Книга 1. Инженерно-экологические изыскания. Пояснительная записка	ООО «ЦЛИП «УМЭКО»
Том 4.2	8841-21-3-ДПТ-ИЭИ4.1	Книга 2. Инженерно-экологические изыскания. Текстовые приложения	ООО «ЦЛИП «УМЭКО»
Том 4.3	8841-21-3-ДПТ-ИЭОИ4.1	Книга 3. Инженерно-экологические изыскания. Графические приложения	ООО «ЦЛИП «УМЭКО»
		Приложение 5. Материалы, обосновывающие разработку документации по планировке территории	
Том 5.1.1	8841-21-3-ДПТ-ОТР5.1.1	Книга 1. Обоснование выбора варианта трассы. Схемы предполагаемых вариантов прохождения трассы	АО «Моспроект-3» Первушмн А.С.
Том 5.1.2	8841-21-3-ДПТ-ОТР5.1.2	Книга 2. Обоснование основных технических решений автомобильной дороги	АО «Моспроект-3» Первушмн А.С.
Том 5.1.3	8841-21-3-ДПТ-ОТР5.1.3	Книга 3. Обоснование основных технических решений мест размещения транспортных развязок и переустраиваемых автомобильных дорог	АО «Моспроект-3» Первушмн А.С.
Том 5.1.4	8841-21-3-ДПТ-ОТР5.1.4	Книга 4. Обоснование основных технических решений по искусственным сооружениям автомобильной дороги основного хода и переустраиваемых автомобильных дорог	АО «Моспроект-3» Башкатов А.А.
Том 5.1.5	8841-21-3-ДПТ-ОТР5.1.5	Книга 5. Обоснование основных технических решений по АСУДД и СВП	ООО «А+С Консалт»
Том 5.1.6	8841-21-3-ДПТ-ОТР5.1.6	Книга 6. Обоснование основных технических решений и мест размещения объектов дорожного сервиса, МФЗ и иных зданий и сооружений, необходимых для содержания автомобильной дороги	АО «Моспроект-3» Первушмн А.С.
Том 5.2	8841-21-3-ДПТ-ЭС5.2.7	Книга 7. Энергоснабжение и наружное освещение автомобильной дороги.	АО «Моспроект-3» Байменденова Р.А.
Том 5.3	8841-21-3-ДПТ-ООС5.3.8	Книга 8. Мероприятия по охране окружающей среды	АО «Моспроект-3» Образцов Е.В.

Изм.	Кол.уч.	Лист	№ док.	Подпись	Дата

8841-21-3-ППТ-ПП

Лист

5

Строительство скоростной автомобильной дороги Казань – Екатеринбург, на участке Дюртюли – Ачит

Том 5.4	8841-21-3-ДПТ-ГОЧС5.4.9	Книга 9. Мероприятия по защите территории от чрезвычайных ситуаций природного и техногенного характера, в том числе по обеспечению пожарной безопасности и гражданской обороне.	ОАО «Моспромпроект» Сусахина М.Д.
Том 5.5	8841-21-3-ДПТ-МПИК5.5.10	Книга 10. Мероприятия по переустройству инженерных коммуникаций.	АО «Моспроект-3» Байменденова Р.А. Леонов В.Л. Кротов А.Н.
Том 5.6	8841-21-3-ДПТ-АРХ5.6.11	Книга 11. Мероприятия по обеспечению сохранности выявленных объектов культурного наследия. Выполнение археологического и историко-культурного обследования.	Институт археологии «РАН»
Том 5.7	8841-21-3-ДПТ-ЭКИ5.7.12	Книга 12. Экономические изыскания по выбранному варианту размещения Объекта и основных технических решений.	ООО «А+С Консалт»
Том 5.8	8841-21-3-ДПТ-ИПИ5.8.13	Книга 13. Имущественно-правовая инвентаризация земельных участков и иных объектов недвижимого имущества	ООО «КРТ Система»
Том 6	8841-21-3-ДПТ-РВИ6	Приложение 6. Определение предварительного размера возмещения в связи с изъятием для государственных нужд земельных участков и (или) иных объектов недвижимого имущества, занятием земельных участков на время проведения строительно-монтажных работ (укрупненный расчет).	ООО «КРТ Система»
Том 7	8841-21-3-ДПТ-ССР7	Приложение 7. Сводный сметный расчет стоимости строительства Автомобильной дороги на основании укрупненных нормативов цены строительства или объектов аналогов.	АО «Моспроект-3» Чайка Е.А.
Том 8	8841-21-3-ДПТ-УРС8	Приложение 8. Укрупненный расчет стоимости эксплуатации Автомобильной дороги и предлагаемой системы взимания платы на эксплуатационной стадии реализации проекта.	
Том 9	8841-21-3-ДПТ-ДСТУ9	Приложение 9. Документы согласований, технические требования и условия	АО «Моспроект-3» Федосеев А.В.

Изм.	Кол.уч.	Лист	№ док.	Подпись	Дата

Взам. инв. №

Подпись и дата

Инв. № подл.

8841-21-3-ППТ-ПП

Лист

6

Содержание

№ п/п	Наименование	№ стр.
1.	Пояснительная записка	9
2.	Приложение 1. Перечень образуемых и (или) изменяемых земельных участков в границах зон планируемого размещения автомобильных дорог (на период эксплуатации), в том числе подлежащих реконструкции в связи с изменением их местоположения	-
3.	Приложение 2. Перечень предполагаемых к установлению публичных сервитутов в целях устройства пересечений с автомобильными и железными дорогами	-
4.	Приложение 3. Перечень образуемых и (или) изменяемых земельных участков (частей земельных участков) в границах зон планируемого размещения объектов капитального строительства, проектируемых в составе инженерных сетей и сооружений, подлежащих реконструкции в связи с изменением их местоположения (наземных элементов инженерных сетей)	-
5.	Приложение 4. Перечень предполагаемых к установлению публичных сервитутов в границах зон планируемого размещения инженерных сетей и сооружений (на период эксплуатации)	-
6.	Приложение 5. Перечень образуемых и (или) изменяемых земельных участков (частей земельных участков) в границах зон планируемого размещения линейных объектов, подлежащих реконструкции в связи с изменением их местоположения (инженерных сетей и сооружений на период реконструкции)	-
7.	Приложение 6. Перечень предполагаемых к установлению публичных сервитутов в границах зон планируемого размещения линейного объекта (скоростной автомобильной дороги общего пользования федерального значения на период строительства)	-
8.	Приложение 7. Перечень земельных участков, предполагаемых к изъятию для государственных и (или) муниципальных нужд (уполномоченный орган ФДА Росавтодор)	-
9.	Приложение 8. Перечень земельных участков, предполагаемых к изъятию для государственных и (или) муниципальных нужд (иные уполномоченные органы)	-

						8841-21-3-ПМТ-ПМОЧ1.2.1.1			
Изм.	Кол.уч.	Лист	№ док	Подпись	Дата	Содержание	Стадия	Лист	Листов
				<i>Седова</i>	10.2021		ДПТ	1	1
Разработал	Седова			<i>Седова</i>	10.2021		ООО «КРТ Система»		
Проверил	Овчинникова			<i>Овчинникова</i>	10.2021				
Рук. отдела	Овчинникова			<i>Овчинникова</i>	10.2021				
Нормоконтроль	Седова			<i>Седова</i>	10.2021				

ВВЕДЕНИЕ

Проект межевания территории объекта разработан на основании Распоряжения Федерального дорожного агентства (РОСАВТОДОР) от 09.11.2021 № 4077-р «О подготовке документации по планировке территории объекта «Строительство скоростной автомобильной дороги Казань – Екатеринбург на участке Дюртюли – Ачит».





Разработка проекта межевания территории выполнена в соответствии с требованиями статей 41, 43 и 45 Градостроительного кодекса Российской Федерации, Постановления Правительства РФ от 12.05.2017 №564 «Об утверждении Положения о составе и содержании документации по планировке территории, предусматривающей размещение одного или нескольких линейных объектов», а также задания на подготовку документации по планировке территории.

Цель разработки проекта межевания территории – формирование земельных участков под объекты транспортной инфраструктуры и инженерных коммуникаций с последующим проведением процедуры государственного кадастрового учета, установление границ публичных сервитутов, необходимых на период строительства объекта транспортной инфраструктуры и период эксплуатации и реконструкции инженерных коммуникаций.

Для определения состава земельных участков, подлежащих межеванию в рамках проекта, использовались данные, предоставленные ФГБУ «ФКП «Росреестра» по Свердловской области.

Выписки из Единого государственного реестра недвижимости, Выписки из Государственного лесного реестра и сведения Государственного водного реестра представлены в электронной версии документации по планировке территории.

Проектируемый объект «Строительство скоростной автомобильной дороги Казань – Екатеринбург на участке Дюртюли – Ачит», этап 3 км 232 – км 275, Свердловская область» (далее – Объект) расположен на территории Красноуфимского и Ачитского городских округов Свердловской области.

						8841-21-3-ПМТ-ПМОЧ1.2.1.1		
Изм.	Кол.уч.	Лист	№ док	Подпись	Дата	Пояснительная записка ООО «КРТ Система»		
Разработал	Седова				10.2021			
Проверил	Овчинникова				10.2021			
Рук. отдела	Овчинникова				10.2021			
Нормоконтроль	Седова				10.2021			
						Стадия	Лист	Листов
						ДПТ	1	9

ПРОЕКТНЫЕ ПРЕДЛОЖЕНИЯ ПО МЕЖЕВАНИЮ ТЕРРИТОРИИ

1. Перечень образуемых земельных участков

В местоположении некоторых земельных участков выявлены реестровые ошибки:

- наложение границ существующих земельных участков между собой (66:14:0000000:1778 и 66:14:0101017:1 (ЕЗ 66:14:0000000:214)).

Кроме того, границы существующих земельных участков (66:14:0101017:265; 66:14:0101017:1 (ЕЗ 66:14:0000000:214); ЕЗ 66:14:0000000:169) накладываются на существующие водные объекты.

В случае снятия с кадастрового учета какого-либо существующего земельного участка, в отношении которого проектом межевания территории предусмотрено проведение кадастровых работ по разделу, необходимо:

- в месте раздела данного земельного участка предусмотреть образование земельного участка из государственной или муниципальной собственности.

В настоящее время Росреестром Свердловской области проводятся работы по снятию с кадастрового учета единых землепользований с кадастровыми номерами 66:04:0000000:21 и 66:14:0000000:88, в связи с чем проектом межевания при формировании образуемых земельных участков не учтены границы существующих земельных участков, входящих в состав указанных землепользований.

Кроме того, в границах территории, в отношении которой разрабатывается проект межевания, выявлены земельные участки, имеющие декларированные площади и/или границы, не установленные в соответствии с действующим законодательством. В случае наложения таких земельных участков на границы лесничеств, учтенных в Едином государственном реестре недвижимости, или границы водных объектов, учтенных в Государственном водном реестре, по согласованию с Росреестром, перед формированием границ образуемых земельных участков были откорректированы границы существующих земельных участков, кадастровые номера которых приведены ниже.

Кадастровые номера	
66:14:0101012:233 (ЕЗ 66:14:0000000:185)	66:04:0102006:519 (ЕЗ 66:04:0000000:218)
66:14:0101016:15 (ЕЗ 66:14:0000000:185)	66:04:0102006:735 (ЕЗ 66:04:0000000:218)
66:14:0101016:21 (ЕЗ 66:14:0000000:214)	66:04:0102006:734 (ЕЗ 66:04:0000000:218)
66:14:0101016:150 (ЕЗ 66:14:0000000:169)	66:04:0102006:56
66:14:0101016:42	66:04:0102006:595 (ЕЗ 66:04:0000000:218)

						8841-21-3-ПМТ-ПМОЧ1.2.1.1	Лист
Изм.	Кол.уч.	Лист	№ док	Подпись	Дата		2

66:14:0101016:43	66:04:0102006:452 (ЕЗ 66:04:0000000:30)
66:14:0101016:122 (ЕЗ 66:14:0000000:193)	66:04:0102006:453 (ЕЗ 66:04:0000000:30)
66:04:0102006:573 (ЕЗ 66:04:0000000:218)	66:04:2001021:182 (ЕЗ 66:04:0000000:30)
66:04:0102006:556 (ЕЗ 66:04:0000000:276)	66:04:2001021:183 (ЕЗ 66:04:0000000:30)
66:04:0102006:545 (ЕЗ 66:04:0000000:276)	

В случае невозможности обработки программным обеспечением Росреестра точности координат образуемых земельных участков, кадастровый инженер имеет право произвести смещение, удаление, добавление характерной точки для исключения наложений, которые формирует программное обеспечение Росреестра. Площади и координаты образуемых земельных участков могут быть уточнены при выполнении кадастровых работ, при этом площадь образуемого земельного участка, указанного в межевом плане, не должна отличаться от площади такого земельного участка, указанной в настоящем проекте межевания территории более чем на десять процентов.

При необходимости, все образуемые земельные участки с одинаковыми планируемыми характеристиками могут быть сформированы кадастровым инженером как многоконтурные, границы которых представляют собой совокупность контуров, отделенных друг от друга иными земельными участками или землями.

В границах зон планируемого размещения автомобильных дорог (на период эксплуатации), в том числе подлежащих реконструкции в связи с изменением их местоположения, необходимо образование 197 земельных (лесных) участков общей площадью 367,2874 га, из них:

- 123 земельных участка, общей площадью 190,1576 га, образуемых путем раздела существующих земельных участков (или иным установленным в соответствии с законодательством Российской Федерации способом);
- 46 земельных участков, общей площадью 30,2760 га, образуемых из земель, находящихся в государственной или муниципальной собственности;
- 28 лесных участков, общей площадью 146,8538 га, образуемых путем раздела (или иным установленным в соответствии с законодательством Российской Федерации способом).

Кроме того, в границах зон планируемого размещения автомобильных дорог (на период эксплуатации), в том числе подлежащих реконструкции в связи с изменением их местоположения, расположены:

						8841-21-3-ПМТ-ПМОЧ1.2.1.1	Лист
Изм.	Кол.уч.	Лист	№ док	Подпись	Дата		3

• 21 существующий земельный участок, общей площадью в границах работ 28,8884 га, в отношении которых проектом межевания не предусмотрено проведение каких-либо кадастровых работ.

Перечень указанных образуемых и или изменяемых земельных (лесных) участков приведен в Приложении 1 основной части проекта межевания территории в Томе 1.2.1.1 Части 1.1 8841-21-3-ПМТ-ПМОЧ1.2.1.1. Перечни координат характерных точек границ таких земельных участков приведены в Приложении 9 основной части проекта межевания территории в Томе 1.2.1.2 Части 1.2 8841-21-3-ПМТ-ПМОЧ1.2.1.2.

В границах зон планируемого размещения автомобильных дорог (на период эксплуатации), в том числе подлежащих реконструкции в связи с изменением их местоположения, проектом межевания также предусмотрено установление публичных сервитутов в целях устройства пересечений с автомобильными и железными дорогами, а именно 6 контуров общей площадью 17,1406 га.

Перечень указанных контуров публичных сервитутов приведен в Приложении 2 основной части проекта межевания территории в Томе 1.2.1.1 Части 1.1 8841-21-3-ПМТ-ПМОЧ1.2.1.1. Перечни координат характерных точек границ таких публичных сервитутов приведены в Приложении 10 основной части проекта межевания территории в Томе 1.2.1.2 Части 1.2 8841-21-3-ПМТ-ПМОЧ1.2.1.2.

В отношении реконструируемых автомобильных дорог, находящихся в пользовании ГКУ Свердловской области "Управление автомобильных дорог", проектной документацией, на основании которой подготавливается документация по планировке территории, предусмотрено внесение изменений в характеристики объектов капитального строительства таких автомобильных дорог, что необходимо учитывать после утверждения документации при проведении кадастровых работ.

В границах зон планируемого размещения автомобильных дорог (на период эксплуатации) проектом планировки предусматривается размещение объектов капитального строительства, проектируемых в составе линейного объекта - многофункциональных зон. Под размещение таких объектов предусмотрено образование земельных участков с двумя видами разрешенного использования «Автомобильный транспорт» код 7.2/ «Объекты придорожного сервиса» код 4.9.1. При необходимости формирования единых земельных участков под каждую многофункциональную зону, необходимо провести кадастровые работы по объединению образуемых земельных участков с условными номерами по проекту межевания:

						8841-21-3-ПМТ-ПМОЧ1.2.1.1	Лист
Изм.	Кол.уч.	Лист	№ док	Подпись	Дата		4

- 113, 114, 129, 131, 135, 137, 151, 170, 172, 174, 215 – для размещения одной многофункциональной зоны;

- 13, 51, 52, 121, 128, 130, 136, 152, 171, 190, 191, 214, 216, 217, 218 - для размещения второй многофункциональной зоны.

В границах зон планируемого размещения объектов капитального строительства, проектируемых в составе инженерных сетей и сооружений, подлежащих реконструкции в связи с изменением их местоположения (наземных элементов инженерных сетей), необходимо образование 60 земельных (лесных) участков (частей земельных (лесных) участков), общей площадью 0,3226 га, из них:

- 34 земельных участка, общей площадью 0,2324 га, образуемых путем раздела существующих земельных участков (или иным установленным в соответствии с законодательством Российской Федерации способом) – в случае отсутствия необходимости последующего изъятия, проектом межевания предусмотрено вместо образования таких земельных участков образование частей земельных участков с целью их последующей передачи на праве долгосрочной аренды;

- 10 земельных участков, общей площадью 0,0655 га, образуемых из земель, находящихся в государственной или муниципальной собственности;

- 3 лесных участка, общей площадью 0,0234 га, образуемых путем раздела (или иным установленным в соответствии с законодательством Российской Федерации способом) – в случае отсутствия необходимости последующего изъятия, проектом межевания предусмотрено вместо образования таких лесных участков образование частей лесных участков с целью их последующей передачи на праве долгосрочной аренды;

- 13 частей земельных участков, общей площадью 0,0013 га, образуемых с целью их последующей передачи на праве долгосрочной аренды.

Перечень указанных образуемых земельных (лесных) участков (частей земельных (лесных) участков) приведен в Приложении 3 основной части проекта межевания территории в Томе 1.2.1.1 Части 1.1 8841-21-3-ПМТ-ПМОЧ1.2.1.1. Перечни координат характерных точек границ таких земельных участков приведены в Приложении 11 основной части проекта межевания территории в Томе 1.2.1.2 Части 1.2 8841-21-3-ПМТ-ПМОЧ1.2.1.2.

В границах зон планируемого размещения инженерных сетей и сооружений (на период эксплуатации), проектом межевания предусмотрено установление публичных сервитутов в целях размещения инженерных коммуникаций, а именно 65 контуров общей площадью 41,1492 га.

						8841-21-3-ПМТ-ПМОЧ1.2.1.1	Лист
Изм.	Кол.уч.	Лист	№ док	Подпись	Дата		5

Перечень указанных контуров публичных сервитутов приведен в Приложении 4 основной части проекта межевания территории в Томе 1.2.1.1 Части 1.1 8841-21-3-ПМТ-ПМОЧ1.2.1.1. Перечни координат характерных точек границ таких публичных сервитутов приведены в Приложении 12 основной части проекта межевания территории в Томе 1.2.1.2 Части 1.2 8841-21-3-ПМТ-ПМОЧ1.2.1.2.

В границах зон планируемого размещения линейных объектов, подлежащих реконструкции в связи с изменением их местоположения (инженерных сетей и сооружений на период реконструкции), проектом межевания предусмотрено два варианта:

- 1) установление публичного сервитута, а именно 45 контуров общей площадью 1,2998 га;
- 2) образование земельных (лесных) участков (частей земельных (лесных) участков) с целью их последующей передачи на праве аренды, а именно:
 - 5 земельных участков, общей площадью 0,0790 га, образуемых из земель, находящихся в государственной или муниципальной собственности;
 - 38 частей земельных участков, общей площадью 0,5211 га под публичный сервитут/временное занятие;
 - 2 частей лесных участков, общей площадью 0,6997 га под публичный сервитут/временное занятие.

Перечень указанных контуров публичных сервитутов/ земельных (лесных) участков (частей земельных (лесных) участков) приведен в Приложении 5 основной части проекта межевания территории в Томе 1.2.1.1 Части 1.1 8841-21-3-ПМТ-ПМОЧ1.2.1.1. Перечни координат характерных точек границ таких публичных сервитутов/ земельных (лесных) участков (частей земельных (лесных) участков) приведены в Приложении 13 основной части проекта межевания территории в Томе 1.2.1.2 Части 1.2 8841-21-3-ПМТ-ПМОЧ1.2.1.2.

В границах зон планируемого размещения линейного объекта (скоростной автомобильной дороги общего пользования федерального значения на период строительства), проектом межевания предусмотрено установление публичных сервитутов, а именно 79 контуров общей площадью 153,0689 га.

Перечень указанных контуров публичных сервитутов приведен в Приложении 6 основной части проекта межевания территории в Томе 1.2.1.1 Части 1.1 8841-21-3-ПМТ-ПМОЧ1.2.1.1. Перечни координат характерных точек границ таких публичных сервитутов

						8841-21-3-ПМТ-ПМОЧ1.2.1.1	Лист
Изм.	Кол.уч.	Лист	№ док	Подпись	Дата		6

приведены в Приложении 14 основной части проекта межевания территории в Томе 1.2.1.2 Части 1.2 8841-21-3-ПМТ-ПМОЧ1.2.1.2.

В случае невозможности установления на определенных земельных участках публичного сервитута, предусмотреть образование частей таких земельных участков.

К изъятию для государственных и (или) муниципальных нужд (уполномоченный орган ФДА Росавтодор) предполагаются 83 земельных участка общей площадью 315,9157 га, перечень данных земельных участков с разбивкой площадей по зонам планируемого размещения приведен в Приложении 7 основной части проекта межевания территории в Томе 1.2.1.1 Части 1.1 8841-21-3-ПМТ-ПМОЧ1.2.1.1.

К изъятию для государственных и (или) муниципальных нужд (иные уполномоченные органы) предполагаются 10 земельных участков общей площадью 0,2480 га, перечень данных земельных участков с разбивкой площадей по зонам планируемого размещения приведен в Приложении 8 основной части проекта межевания территории в Томе 1.2.1.1 Части 1.1 8841-21-3-ПМТ-ПМОЧ1.2.1.1.

В связи с отсутствием установленных градостроительных регламентов в Правилах землепользования и застройки рассматриваемой территории невозможно определить ненормативные остатки земельных участков за границами разработки проекта межевания территории, в связи с чем дополнительное изъятие таких частей не предусмотрено.

К резервированию для государственных и (или) муниципальных нужд предполагаются 244 земельных участка общей площадью 367,6087 га, перечень данных земельных участков с разбивкой площадей по зонам планируемого размещения приведен в Приложении 1 схемы резервирования территории в Томе 3.5.1 Части 1 8841-21-3-ПМТ-ПМСР3.5.1.

Сведения об отнесении образуемых земельных участков к территориям общего пользования приведены в Приложениях 1 и 3 основной части проекта межевания территории в Томе 1.2.1.1 Части 1.1 8841-21-3-ПМТ-ПМОЧ1.2.1.1.

Ведомости координат красных линий приведены в проекте планировки территории в Томе 1.1.1 Части 1 8841-21-3-ППТ-ППОЧ1.1.1 и 1.1.2 Части 2 8841-21-3-ППТ-ППОЧ1.1.2 приложением к чертежам красных линий.

Линии отступа от красных линий (линии регулирования застройки) устанавливаются в соответствии с п. 4 Постановления Правительства РФ от 02.09.2009 N 717 (ред. от 11.03.2011) "О нормах отвода земель для размещения автомобильных дорог и (или) объектов дорожного сервиса" на расстоянии 3 м для обеспечения необходимых условий производства работ по содержанию автомобильных дорог дополнительно к границам

						8841-21-3-ПМТ-ПМОЧ1.2.1.1	Лист
Изм.	Кол.уч.	Лист	№ док	Подпись	Дата		7

полосы отвода.

Предусмотренным к образованию земельным (лесным) участкам в рамках реализации проекта межевания территории Объекта присваиваются следующие категории:

- «земли промышленности, энергетики, транспорта, связи, радиовещания, телевидения, информатики, земли для обеспечения космической деятельности, земли обороны, безопасности и земли иного специального назначения» - вне границ населенных пунктов;
- «земли населенных пунктов» - на территории населённых пунктов.

Кроме того, если земельные участки образованы на территории водных объектов из существующих земельных участков, при необходимости, после утверждения документации по планировке территории, произвести перевод в категорию «земли водного фонда» и присвоить им вид разрешенного использования «водные объекты».

В границах водных объектов формирование земельных участков производится в соответствии со ст. 102 Земельного кодекса Российской Федерации.

2. Перечень координат характерных точек образуемых земельных участков

Перечни координат характерных точек образуемых земельных участков приведены в Приложениях 9 и 11 основной части проекта межевания территории в Томе 1.2.1.2 Части 1.2 8841-21-3-ПМТ-ПМОЧ1.2.1.2. Система координат МСК-66 зона 1.

3. Сведения о границах территории, применительно к которой осуществляется подготовка проекта межевания, содержащие перечень координат характерных точек таких границ в системе координат, используемой для ведения Единого государственного реестра недвижимости

Объект расположен в 10 кадастровых кварталах: 66:04:0000000, 66:14:0000000, 66:00:0000000, 66:04:0102006, 66:04:2001021, 66:14:0101003, 66:14:0101012, 66:14:0101014, 66:14:0101016, 66:14:0101017, согласно кадастровому делению Свердловской области.

Перечень координат характерных точек границ территории, применительно к которой осуществляется подготовка проекта межевания, приведен в Приложении 16 основной части проекта межевания территории в Томе 1.2.1.2 Части 1.2 8841-21-3-ПМТ-ПМОЧ1.2.1.2. Система координат МСК-66 зона 1.

4. Вид разрешенного использования образуемых земельных участков, предназначенных для размещения линейных объектов и объектов капитального строительства, проектируемых в составе линейного объекта, а также существующих земельных участков, занятых линейными объектами и объектами капитального

						8841-21-3-ПМТ-ПМОЧ1.2.1.1	Лист
Изм.	Кол.уч.	Лист	№ док	Подпись	Дата		8

строительства, входящими в состав линейных объектов, в соответствии с проектом планировки территории

Виды разрешенного использования образуемых в рамках проекта межевания земельных участков устанавливаются в соответствии с классификатором видов разрешенного использования, утвержденным Приказом Федеральной службы государственной регистрации, кадастра и картографии от 10.11.2020 № П/0412, в зависимости от назначения возводимых сооружений:

- под размещение автомобильных дорог в границах населенных пунктов - «Земельные участки (территории) общего пользования» код 12.0;
- под размещение автомобильных дорог вне границ населенных пунктов - «Автомобильный транспорт» код 7.2;
- под размещение многофункциональных зон – «Автомобильный транспорт» код 7.2/ «Объекты придорожного сервиса» код 4.9.1;
- при необходимости образования земельных участков под размещения инженерных сооружений (объектов электросетевого хозяйства) вне границ населенных пунктов – «Энергетика» код 6.7;
- при необходимости образования земельных участков под размещения инженерных сооружений (линий связи) вне границ населенных пунктов – «Связь» код 6.8.

5. Целевое назначение лесов, вид (виды) разрешенного использования лесного участка, количественные и качественные характеристики лесного участка, сведения о нахождении лесного участка в границах особо защитных участков лесов (в случае, если подготовка проекта межевания территории осуществляется в целях определения местоположения границ образуемых и (или) изменяемых лесных участков)

Характеристики образуемых лесных участков (частей) приведены в Приложении 15 основной части проекта межевания территории в Томе 1.2.1.2 Части 1.2 8841-21-3-ПМТ-ПМОЧ1.2.1.2 с учетом отнесения к зонам планируемого размещения.

						8841-21-3-ПМТ-ПМОЧ1.2.1.1	Лист
Изм.	Кол.уч.	Лист	№ док	Подпись	Дата		9

Перечень предполагаемых к установлению публичных сервитутов в целях устройства пересечений с автомобильными и железными дорогами

№ П/П	Условный номер на чертеже	Кадастровый номер существующего земельного участка	Адрес существующего земельного участка	Площадь существующего земельного участка, кв. м	Площадь контура публичного сервитута, кв. м	Основание установления
1	2	3	4	5	6	7
1	1	66:14:0101003:3У9	Свердловская область, Красноуфимский городской округ	1801	5599	п. 3 ст. 39.37 ГрК РФ
		66:14:0101003:13	обл. Свердловская, р-н Красноуфимский	61200		
		66:14:0101014:3У3	Свердловская область, Красноуфимский городской округ	1830		
		66:14:0000000:1736:3У4	Свердловская область, р-н Красноуфимский, в границах ТОО Ключиковское	1111		
2	2	66:04:2001021:182:3У2	обл. Свердловская, р-н Ачитский	2917	100400	п. 3 ст. 39.37 ГрК РФ
		66:04:2001021:99	обл. Свердловская, р-н Ачитский, автодорога "Екатеринбург-Пермь"	116300		
		66:04:0102006:5	обл. Свердловская, р-н Ачитский, автодорога "Екатеринбург-Пермь"	116988		
		66:04:0102006:452:3У2	обл. Свердловская, р-н Ачитский	28684		
		66:04:0102006:453:3У1	обл. Свердловская, р-н Ачитский	8122		
		66:04:0102006:878:3У2	обл. Свердловская, р-н Ачитский, на юге пос. Ачит	50		
3	3	66:14:0101012:91	Свердловская обл, р-н Красноуфимский	110100	5720	п. 3 ст. 39.37 ГрК РФ
		66:14:0101012:3У1	Свердловская область, Красноуфимский городской округ	3708		
		66:14:0101012:227:3У2	обл. Свердловская, р-н Красноуфимский	465		
		66:14:0101014:1	Свердловская обл, р-н Красноуфимский	110200		
4	4	66:14:0101012:89	обл. Свердловская, р-н Красноуфимский	12400	56785	п. 3 ст. 39.37 ГрК РФ
		66:14:0101012:3У6	Свердловская область, Красноуфимский городской округ	5088		
		66:14:0101012:88	обл. Свердловская, р-н Красноуфимский	125900		
		66:14:0101017:100	обл. Свердловская, р-н Красноуфимский	69700		
		66:14:0101017:97	обл. Свердловская, р-н Красноуфимский	12500		
5	5	66:04:0102006:2	обл. Свердловская, р-н Ачитский, автодорога "Пермь-Екатеринбург"-подъезд рыбпитомник-п.Заря	104000	1650	п. 3 ст. 39.37 ГрК РФ
6	6	66:14:0101014:2	Свердловская обл, р-н Красноуфимский	6500	1252	п. 3 ст. 39.37 ГрК РФ

1	2	3	4	5	6	7	8	9	10	11	12	13	14	15
59	59	66:14-0101012:3/5/чпу1	66:14-0101012:3/5	-	Свердловская область, Красноуфимский городской округ	Земли промышленности, энергетики, транспорта, связи, радиовещания, телевидения, информатики, земли для обеспечения космической деятельности, земли обороны, безопасности и земли иного специального назначения	Земли промышленности, энергетики, транспорта, связи, радиовещания, телевидения, информатики, земли для обеспечения космической деятельности, земли обороны, безопасности и земли иного специального назначения	Автомобильный транспорт	Автомобильный транспорт	7013	1	Образование части земельного участка	-	2912-2915
60	60	66:14-0101012:89/чпу1	66:14-0101012:89	66:14-0000000:34/чпу1	обл. Свердловская, р-н Красноуфимский	Земли промышленности, энергетики, транспорта, связи, радиовещания, телевидения, информатики, земли для обеспечения космической деятельности, земли обороны, безопасности и земли иного специального назначения	Земли промышленности, энергетики, транспорта, связи, радиовещания, телевидения, информатики, земли для обеспечения космической деятельности, земли обороны, безопасности и земли иного специального назначения	под автомобильными дорогами	под автомобильными дорогами	282753	1	Образование части земельного участка	-	2916-2919

* Для размещения наземных элементов инженерных сетей в границах существующих земельных участков предусмотрено 2 варианта оформления занятия: 1) образование земельных участков с целью их последующего изъятия для государственных и (или) муниципальных нужд (при необходимости); 2) образование частей земельных участков с целью их последующей передачи на праве долгосрочной аренды.

Перечень предполагаемых к установлению публичных сервитутов в границах зон планируемого размещения инженерных сетей и сооружений (на период эксплуатации)

№ П/П	Условный номер контура публичного сервитута	Кадастровый номер существующего земельного участка	Адрес существующего земельного участка	Площадь существующего земельного участка, кв. м	Площадь контура публичного сервитута, кв. м	Основание установления	Примечание
1	2	3	4	5	6	7	8
1	1	66:04:0102006:442	обл. Свердловская, р-н Ачитский	1128645	34732	п. 1 ст. 39.37 ГрК РФ	-
		66:04:0102006:421	обл. Свердловская, р-н Ачитский	230			
		66:04:0102006:422	обл. Свердловская, р-н Ачитский	230			
2	2	66:04:0102006:442	обл. Свердловская, р-н Ачитский	1128645	20839	п. 1 ст. 39.37 ГрК РФ	-
		66:04:0102006:420	обл. Свердловская, р-н Ачитский	230			
		66:04:0102006:629	Свердловская область, р-н Ачитский, СПК "Заря"	31900			
3	3	66:04:0102006:632	Свердловская область, р-н Ачитский, СПК "Заря"	273100	1414	п. 1 ст. 39.37 ГрК РФ	-
		66:04:0102006:924	Свердловская область, Ачитский городской округ	25			
4	4	66:04:0102006:632	Свердловская область, р-н Ачитский, СПК "Заря"	273100	1317	п. 1 ст. 39.37 ГрК РФ	-
		66:04:0102006:924	Свердловская область, Ачитский городской округ	25			
5	5	66:04:0102006:442:3У1	обл. Свердловская, р-н Ачитский	104998	8829	ч. 2 ст. 25 257-ФЗ	-
6	6	66:04:0102006:632:3У1	Свердловская область, р-н Ачитский, СПК "Заря"	18231	136	ч. 2 ст. 25 257-ФЗ	-
		66:04:0102006:924:3У1	Свердловская область, Ачитский городской округ	0,09			
		66:04:0102006:924:3У2	Свердловская область, Ачитский городской округ	0,09			
7	7	66:14:0000000:1834	Свердловская обл., Красноуфимский р-н, в границах ТОО Красноуфимское	27821111	156	п. 1 ст. 39.37 ГрК РФ	-
		66:14:0101016:117	обл. Свердловская, р-н Красноуфимский, газопровод-отвод к г. Ачит, 0 км - 8,0км; 12,9 км- 24,65 км (место врезки 38,3 км газопровода-отвода к г. Красноуфимск, Арти, Ачит, Михайловск)	4			
8	8	66:14:0101012:231	обл. Свердловская, р-н Красноуфимский, в границах ТОО Красноуфимское	1974585	29002	п. 1 ст. 39.37 ГрК РФ	-
		66:14:0101012:227	обл. Свердловская, р-н Красноуфимский	2488241			
		66:14:0101012:250	обл. Свердловская, р-н Красноуфимский	5,5			
		66:14:0101012:91	Свердловская обл, р-н Красноуфимский	110100			
		66:14:0101014:1	Свердловская обл, р-н Красноуфимский	110200			
		66:14:0101014:33	обл. Свердловская, р-н Красноуфимский	5,5			
		66:14:0101014:2	Свердловская обл, р-н Красноуфимский	6500			
		66:14:0101014:6	обл. Свердловская, р-н Красноуфимский, в границах ТОО Ключиковское	448961			
66:14:0000000:1736	Свердловская область, р-н Красноуфимский, в границах ТОО Ключиковское	10036800					
9	9	66:14:0101014:6	обл. Свердловская, р-н Красноуфимский, в границах ТОО Ключиковское	448961	18085	п. 1 ст. 39.37 ГрК РФ	-
		66:14:0000000:1736	Свердловская область, р-н Красноуфимский, в границах ТОО Ключиковское	10036800			
		66:14:0101014:35	обл. Свердловская, р-н Красноуфимский	5,5			
10	10	66:14:0101014:6:3У1	обл. Свердловская, р-н Красноуфимский, в границах ТОО Ключиковское	2908	4637	ч. 2 ст. 25 257-ФЗ	-
		66:14:0000000:1736:3У2	Свердловская область, р-н Красноуфимский, в границах ТОО Ключиковское	2576			
		66:14:0101014:3У1	Свердловская область, Красноуфимский городской округ	752			
		66:14:0101014:2	Свердловская обл, р-н Красноуфимский	1252			
		66:14:0101014:3У2	Свердловская область, Красноуфимский городской округ	2470			
66:14:0101014:34	обл. Свердловская, р-н Красноуфимский	5					

11	11	66:04:0102006:162	обл. Свердловская, р-н Ачитский	17,64	23152	п. 1 ст. 39.37 ГрК РФ	-
		66:04:0102006:144	обл. Свердловская, р-н Ачитский	17,64			
		66:04:0102006	-	-			
12	12	66:14:0101017:265	Свердловская область, Красноуфимский район, в границах ТОО Красноуфимское, с востока по границе с.Чувашково, в 1 км к югу от с. Александровское	752644	5037	п. 1 ст. 39.37 ГрК РФ	-
		66:14:0101017:1	обл. Свердловская, р-н Красноуфимский, в границах ТОО Красноуфимское	38700			
		66:14:0101017	-	-			
		66:14:0000000:1834	Свердловская обл., Красноуфимский р-н, в границах ТОО Красноуфимское	27821111			
		66:14:0000000:1778	Свердловская область, р-н Красноуфимский	101			
13	13	66:14:0101017:265	Свердловская область, Красноуфимский район, в границах ТОО Красноуфимское, с востока по границе с.Чувашково, в 1 км к югу от с. Александровское	752644	2158	п. 1 ст. 39.37 ГрК РФ	-
14	14	66:14:0101014:6	обл. Свердловская, р-н Красноуфимский, в границах ТОО Ключиковское	448961	8209	п. 1 ст. 39.37 ГрК РФ	-
		66:14:0000000:1736	Свердловская область, р-н Красноуфимский, в границах ТОО Ключиковское	10036800			
		66:14:0101014:48	обл. Свердловская, р-н Красноуфимский	5,5			
		66:14:0101014:47	обл. Свердловская, р-н Красноуфимский	5,5			
15	15	66:14:0101014:6	обл. Свердловская, р-н Красноуфимский, в границах ТОО Ключиковское	448961	5499	п. 1 ст. 39.37 ГрК РФ	-
		66:14:0000000:1736	Свердловская область, р-н Красноуфимский, в границах ТОО Ключиковское	10036800			
		66:14:0101014:46	обл. Свердловская, р-н Красноуфимский	5,5			
16	16	66:14:0101017:265:3У2	Свердловская область, Красноуфимский район, в границах ТОО Красноуфимское, с востока по границе с.Чувашково, в 1 км к югу от с. Александровское	49653	161	ч. 2 ст. 25 257-ФЗ	-
17	17	66:14:0101014:6:3У2	обл. Свердловская, р-н Красноуфимский, в границах ТОО Ключиковское	462	2550	ч. 2 ст. 25 257-ФЗ	-
		66:14:0000000:1736:3У1	Свердловская область, р-н Красноуфимский, в границах ТОО Ключиковское	32744			
18	18	66:04:0102006	-	-	18380	п. 1 ст. 39.37 ГрК РФ	-
		66:04:0102006:128	обл. Свердловская, р-н Ачитский	5,5			
19	19	66:04:0102006:632	Свердловская область, р-н Ачитский, СПК "Заря"	273100	1516	п. 1 ст. 39.37 ГрК РФ	-
		66:04:0102006:923	Свердловская область, Ачитский городской округ	53			
20	20	66:04:0102006:632	Свердловская область, р-н Ачитский, СПК "Заря"	273100	1402	п. 1 ст. 39.37 ГрК РФ	-
		66:04:0102006:923	Свердловская область, Ачитский городской округ	53			
21	21	66:04:0102006:632:3У1	Свердловская область, р-н Ачитский, СПК "Заря"	18231	135	ч. 2 ст. 25 257-ФЗ	-
		66:04:0102006:923:3У1	Свердловская область, Ачитский городской округ	0,09			
		66:04:0102006:923:3У2	Свердловская область, Ачитский городской округ	0,09			
22	22	66:14:0101012:231	обл. Свердловская, р-н Красноуфимский, в границах ТОО Красноуфимское	1974585	26730	п. 1 ст. 39.37 ГрК РФ	-
		66:14:0101012:227	обл. Свердловская, р-н Красноуфимский	2488241			
		66:14:0101012	-	-			
		66:14:0101012:91	Свердловская обл, р-н Красноуфимский	110100			
		66:14:0101014:1	Свердловская обл, р-н Красноуфимский	110200			
		66:14:0101014:2	Свердловская обл, р-н Красноуфимский	6500			
		66:14:0101014	-	-			

23	23	66:14:0101014	-	-	21372	п. 1 ст. 39.37 ГрК РФ	-
		66:14:0101014:2	Свердловская обл, р-н Красноуфимский	6500			
		66:14:0000000:1736	Свердловская область, р-н Красноуфимский, в границах ТОО Ключиковское	10036800			
24	24	66:14:0101014:3У1	Свердловская область, Красноуфимский городской округ	752	4676	ч. 2 ст. 25 257-ФЗ	-
		66:14:0000000:1736:3У2	Свердловская область, р-н Красноуфимский, в границах ТОО Ключиковское	2576			
		66:14:0101014:2	Свердловская обл, р-н Красноуфимский	1252			
		66:14:0101014:3У2	Свердловская область, Красноуфимский городской округ	2470			
		66:14:0101014:1	Свердловская обл, р-н Красноуфимский	773			
		66:14:0101012:91	Свердловская обл, р-н Красноуфимский	775			
25	25	66:14:0101017:265	Свердловская область, Красноуфимский район, в границах ТОО Красноуфимское, с востока по границе с.Чувашково, в 1 км к югу от с. Александровское	752644	6334	п. 1 ст. 39.37 ГрК РФ	-
		66:14:0101017:1	обл. Свердловская, р-н Красноуфимский, в границах ТОО Красноуфимское	38700			
		66:14:0000000:1780	Свердловская область, р-н Красноуфимский	113			
		66:14:0000000:1834	Свердловская обл., Красноуфимский р-н, в границах ТОО Красноуфимское	27821111			
		66:14:0101017	-	-			
26	26	66:14:0101017:265	Свердловская область, Красноуфимский район, в границах ТОО Красноуфимское, с востока по границе с.Чувашково, в 1 км к югу от с. Александровское	752644	2285	п. 1 ст. 39.37 ГрК РФ	-
27	27	66:14:0101017:265:3У2	Свердловская область, Красноуфимский район, в границах ТОО Красноуфимское, с востока по границе с.Чувашково, в 1 км к югу от с. Александровское	49653	160	п. 1 ст. 39.37 ГрК РФ	-
28	28	66:04:0102006:454	обл. Свердловская, р-н Ачитский, на землях СПК "Ачитский" в урочище "У комплекса, за федеральной дорогой Екатеринбург-Пермь"	64941	9411	п. 1 ст. 39.37 ГрК РФ	-
		66:04:0102006:128	обл. Свердловская, р-н Ачитский	5,5			
		66:04:0102006	-	-			
29	29	66:14:0101012:231	обл. Свердловская, р-н Красноуфимский, в границах ТОО Красноуфимское	1974585	17694	п. 1 ст. 39.37 ГрК РФ	-
		66:14:0101012:250	обл. Свердловская, р-н Красноуфимский	5,5			
		66:14:0101012	-	-			
		66:14:0101012:91	Свердловская обл, р-н Красноуфимский	110100			
		66:14:0101014:1	Свердловская обл, р-н Красноуфимский	110200			
		66:14:0101014:33	обл. Свердловская, р-н Красноуфимский	5,5			
		66:14:0101014	-	-			
		66:14:0101014:104	обл. Свердловская, р-н Красноуфимский	5,5			
		66:14:0101014:2	Свердловская обл, р-н Красноуфимский	6500			
66:14:0101014:6	обл. Свердловская, р-н Красноуфимский, в границах ТОО Ключиковское	448961					
66:14:0000000:1736	Свердловская область, р-н Красноуфимский, в границах ТОО Ключиковское	10036800					
30	30	66:14:0101014:6	обл. Свердловская, р-н Красноуфимский, в границах ТОО Ключиковское	448961	7333	п. 1 ст. 39.37 ГрК РФ	-
		66:14:0000000:1736	Свердловская область, р-н Красноуфимский, в границах ТОО Ключиковское	10036800			
31	31	66:14:0101014:6:3У1	обл. Свердловская, р-н Красноуфимский, в границах ТОО Ключиковское	2908	2877	ч. 2 ст. 25 257-ФЗ	-
		66:14:0101014:103	обл. Свердловская, р-н Красноуфимский	6			
		66:14:0101014:34	обл. Свердловская, р-н Красноуфимский	6			
		66:14:0000000:1736:3У2	Свердловская область, р-н Красноуфимский, в границах ТОО Ключиковское	2576			
32	32	66:04:0102006:163	обл. Свердловская, р-н Ачитский	17,64	18	п. 1 ст. 39.37 ГрК РФ	-

33	33	66:04:0102006:452	обл. Свердловская, р-н Ачитский	538999	30972	п. 1 ст. 39.37 ГрК РФ	Образование контура предусмотрено на землях лесного фонда
34	34	66:04:0102006:452	обл. Свердловская, р-н Ачитский	538999	13630	п. 1 ст. 39.37 ГрК РФ	Образование контура предусмотрено на землях лесного фонда
35	35	66:04:0102006:142	обл. Свердловская, р-н Ачитский	17,64	18	п. 1 ст. 39.37 ГрК РФ	-
36	36	66:04:0102006:126	обл. Свердловская, р-н Ачитский	5,5	5	п. 1 ст. 39.37 ГрК РФ	-
37	37	66:04:0102006:452	обл. Свердловская, р-н Ачитский	538999	27359	п. 1 ст. 39.37 ГрК РФ	Образование контура предусмотрено на землях лесного фонда
38	38	66:14:0000000:1834:3У1	Свердловская обл., Красноуфимский р-н, в границах ТОО Красноуфимское	179099	163	ч. 2 ст. 25 257-ФЗ	-
39	39	66:04:0102006:3У6	Свердловская область, Ачитский городской округ	8904	9546	ч. 2 ст. 25 257-ФЗ	-
		66:04:0102006:452:3У1	обл. Свердловская, р-н Ачитский	20153			
		66:04:0102006:143	обл. Свердловская, р-н Ачитский	17,64			
40	40	66:04:0102006:127	обл. Свердловская, р-н Ачитский	6	12290	ч. 2 ст. 25 257-ФЗ	-
		66:04:0102006:3У6	Свердловская область, Ачитский городской округ	8904			
		66:04:0102006:452:3У1	обл. Свердловская, р-н Ачитский	20153			
41	41	66:04:0102006:143	обл. Свердловская, р-н Ачитский	17,64	6390	ч. 2 ст. 25 257-ФЗ	-
		66:04:0102006:454:3У1	обл. Свердловская, р-н Ачитский, на землях СПК "Ачитский" в	14604			
		66:04:0102006:3У6	Свердловская область, Ачитский городской округ	8904			
		66:04:0102006:452:3У1	обл. Свердловская, р-н Ачитский	20153			
42	42	66:04:0102006:127	обл. Свердловская, р-н Ачитский	6	47	ч. 2 ст. 25 257-ФЗ	-
		66:14:0000000:1834:3У1	Свердловская обл., Красноуфимский р-н, в границах ТОО Красноуфимское	179099			
43	43	66:14:0101016:119	обл. Свердловская, р-н Красноуфимский, газопровод-отвод к г. Ачит, 0 км - 8.0км; 12,9 км- 24,65 км (место врезки 38.3 км газопровода-отвода к г. Красноуфимск, Арти, Ачит, Михайловск)	4	22	п. 1 ст. 39.37 ГрК РФ	-
44	44	66:14:0000000:1834	Свердловская обл., Красноуфимский р-н, в границах ТОО Красноуфимское	27821111	440	п. 1 ст. 39.37 ГрК РФ	-
		66:14:0101003:13	обл. Свердловская, р-н Красноуфимский	61200			
		66:14:0101003:1347	обл. Свердловская, р-н Красноуфимский, в границах ТОО Ключиковское	424531			
		66:14:0101003:1612	Свердловская область, Красноуфимский район, в границах ТОО Ключиковское	2268001			
45	45	66:14:0101003	-	-	366	п. 1 ст. 39.37 ГрК РФ	-
		66:14:0101003:25	обл. Свердловская, р-н Красноуфимский, в границах ТОО Ключиковское	634201			
		66:14:0000000:1736	Свердловская область, р-н Красноуфимский, в границах ТОО Ключиковское	10036800			
		66:14:0101003:13	обл. Свердловская, р-н Красноуфимский	61200			
46	46	66:14:0101003	-	-	290	ч. 2 ст. 25 257-ФЗ	-
47	47	66:14:0101014:6	обл. Свердловская, р-н Красноуфимский, в границах ТОО Ключиковское	448961	332	п. 1 ст. 39.37 ГрК РФ	-
		66:14:0101014:2	Свердловская обл, р-н Красноуфимский	6500			
48	48	66:14:0101014:6:3У1	обл. Свердловская, р-н Красноуфимский, в границах ТОО Ключиковское	2908	580	ч. 2 ст. 25 257-ФЗ	-
		66:14:0101014:103	обл. Свердловская, р-н Красноуфимский	6			
		66:14:0101014:34	обл. Свердловская, р-н Красноуфимский	5			
		66:14:0000000:1736:3У2	Свердловская область, р-н Красноуфимский, в границах ТОО Ключиковское	2576			
		66:14:0101014:3У1	Свердловская область, Красноуфимский городской округ	752			
66:14:0101014:2	Свердловская обл, р-н Красноуфимский	1252					
49	49	66:14:0101017:245	обл. Свердловская, р-н Красноуфимский, 800 м южнее ориентира, адрес ориентира: Свердловская область, Красноуфимский район, с. Александровское	94000	74	п. 1 ст. 39.37 ГрК РФ	-

50	50	66:14:0101017:250	Свердловская область, Красноуфимский район, с. Александровское, 1300 м южнее ориентира, адрес ориентира: Свердловская область, Красноуфимский район, с. Александровское	94000	73	п. 1 ст. 39.37 ГрК РФ	-
		66:14:0101017:246	Свердловская обл., р-н Красноуфимский, 1700 м южнее ориентира, адрес ориентира: Свердловская область, Красноуфимский район, с. Александровское	282000			
51	51	66:14:0101017:245:3У1	обл. Свердловская, р-н Красноуфимский, 800 м южнее ориентира, адрес ориентира: Свердловская область, Красноуфимский район, с. Александровское	17385	1048	ч. 2 ст. 25 257-ФЗ	-
		66:14:0101017:250:3У1	Свердловская область, Красноуфимский район, с. Александровское, 1300 м южнее ориентира, адрес ориентира: Свердловская область, Красноуфимский район, с. Александровское	38580			
52	52	66:14:0000000:1834	Свердловская обл., Красноуфимский р-н, в границах ТОО Красноуфимское	27821111	10226	п. 1 ст. 39.37 ГрК РФ	-
53	53	66:14:0000000:1834	Свердловская обл., Красноуфимский р-н, в границах ТОО Красноуфимское	27821111	3562	п. 1 ст. 39.37 ГрК РФ	-
		66:14:0101016:116	обл. Свердловская, р-н Красноуфимский, газопровод-отвод к г. Ачит, 0 км - 8,0км; 12,9 км- 24,65 км (место врезки 38.3 км газопровода-отвода к гт. Красноуфимск, Арти, Ачит, Михайловск)	4			
54	54	66:14:0000000:1834:3У1	Свердловская обл., Красноуфимский р-н, в границах ТОО Красноуфимское	179099	3511	ч. 2 ст. 25 257-ФЗ	-
55	55	66:14:0000000:1834:3У1	Свердловская обл., Красноуфимский р-н, в границах ТОО Красноуфимское	179099	507	ч. 2 ст. 25 257-ФЗ	-
		66:14:0101016:119	обл. Свердловская, р-н Красноуфимский, газопровод-отвод к г. Ачит, 0 км - 8,0км; 12,9 км- 24,65 км (место врезки 38.3 км газопровода-отвода к гт. Красноуфимск, Арти, Ачит, Михайловск)	4			
56	56	66:04:0102006:734	Свердловская область, р-н Ачитский, СПК "Заря"	88600	96	п. 1 ст. 39.37 ГрК РФ	-
57	57	66:04:0102006:734	Свердловская область, р-н Ачитский, СПК "Заря"	88600	80	п. 1 ст. 39.37 ГрК РФ	-
58	58	66:04:0102006:734:3У3	Свердловская область, р-н Ачитский, СПК "Заря"	11617	337	ч. 2 ст. 25 257-ФЗ	-
59	59	66:04:0102006:632	Свердловская область, р-н Ачитский, СПК "Заря"	273100	94	п. 1 ст. 39.37 ГрК РФ	-
60	60	66:04:0102006:632	Свердловская область, р-н Ачитский, СПК "Заря"	273100	65	п. 1 ст. 39.37 ГрК РФ	-
61	61	66:04:0102006:632:3У1	Свердловская область, р-н Ачитский, СПК "Заря"	18231	266	ч. 2 ст. 25 257-ФЗ	-
62	62	66:04:0102006:442	обл. Свердловская, р-н Ачитский	1128645	437	п. 1 ст. 39.37 ГрК РФ	-
63	63	66:04:0102006:442	обл. Свердловская, р-н Ачитский	1128645	217	п. 1 ст. 39.37 ГрК РФ	-
64	64	66:04:0102006:442:3У1	обл. Свердловская, р-н Ачитский	104998	282	ч. 2 ст. 25 257-ФЗ	-
65	65	66:14:0101012:583:3У1	Свердловская область, Красноуфимский район, в 1300 м западнее ориентира, адрес ориентира : Свердловская область, Красноуфимский район, с. Александровское	282753	1931	ч. 2 ст. 25 257-ФЗ	-
		66:14:0101012:89	обл. Свердловская, р-н Красноуфимский	12400			
		66:14:0101012:3У5	Свердловская область, Красноуфимский городской округ	7013			

Перечень образуемых и (или) изменяемых земельных участков (частей земельных участков) в границах зон планируемого размещения линейных объектов, подлежащих реконструкции в связи с изменением их местоположения (инженерных сетей и сооружений на период реконструкции)

№ П/П	Условный номер	Кadaстровый номер образуемого земельного участка (части земельного участка)	Кadaстровый номер единого землепользования	Местоположение образуемого земельного участка / Адрес существующего земельного участка	Категория земель существующего земельного участка	Планируемая категория земель образуемого земельного участка	Вид разрешенного использования существующего земельного участка	Планируемый вид разрешенного использования образуемого	Площадь исходного земельного участка, кв. м	Площадь образуемого земельного участка (части земельного участка), кв. м	Способ образования земельного участка (части земельного участка) / иные виды работ	Сведения об отнесении (неотнесении) к территории общего пользования	Номера характерных точек образуемых земельных участков (частей земельных участков)
1	2	3	4	5	6	7	8	9	10	11	12*	13	14
1	1	66:14:0101014:3У9	-	Свердловская область, Красноуфимский городской округ	-	Земли промышленности, энергетики, транспорта, связи, радиовещания, телевидения, информатики, земли для обеспечения космической деятельности, земли обороны, безопасности и земли иного специального назначения	-	Энергетика	-	190	Установление публичного сервитута/ образование земельного участка из земель, находящихся в государственной или муниципальной собственности под временное занятие	Не отнесен	1-4
2	2	66:14:0000000:3У1	-	Свердловская область, Красноуфимский городской округ	-	Земли промышленности, энергетики, транспорта, связи, радиовещания, телевидения, информатики, земли для обеспечения космической деятельности, земли обороны, безопасности и земли иного специального назначения	-	Энергетика	-	60	Установление публичного сервитута/ образование земельного участка из земель, находящихся в государственной или муниципальной собственности под временное занятие	Не отнесен	5-12
3	3	66:14:0101017:3У5	-	Свердловская область, Красноуфимский городской округ	-	Земли промышленности, энергетики, транспорта, связи, радиовещания, телевидения, информатики, земли для обеспечения космической деятельности, земли обороны, безопасности и земли иного специального назначения	-	Энергетика	-	276	Установление публичного сервитута/ образование земельного участка из земель, находящихся в государственной или муниципальной собственности под временное занятие	Не отнесен	13-22 68-71
4	4	66:14:0101017:3У6	-	Свердловская область, Красноуфимский городской округ	-	Земли промышленности, энергетики, транспорта, связи, радиовещания, телевидения, информатики, земли для обеспечения космической деятельности, земли обороны, безопасности и земли иного специального назначения	-	Энергетика	-	20	Установление публичного сервитута/ образование земельного участка из земель, находящихся в государственной или муниципальной собственности под временное занятие	Не отнесен	23-33
5	5	66:14:0000000:3У2	-	Свердловская область, Красноуфимский городской округ	-	Земли промышленности, энергетики, транспорта, связи, радиовещания, телевидения, информатики, земли для обеспечения космической деятельности, земли обороны, безопасности и земли иного специального назначения	-	Энергетика	-	244	Установление публичного сервитута/ образование земельного участка из земель, находящихся в государственной или муниципальной собственности под временное занятие	Не отнесен	34-42 68-71
6	6	66:14:0101017:265/чУ5	-	Свердловская область, Красноуфимский район, в границах ТОО Красноуфимское, с востока по границе с Чувашино, в 1 км к югу от с. Александровское	Земли сельскохозяйственного назначения	Земли сельскохозяйственного назначения	для сельскохозяйственного производства	для сельскохозяйственного производства	752644	9	Образование части земельного участка под публичный сервитут/временное занятие	Не отнесен	43-47
7	7	66:14:0101017:265/чУ6	-	Свердловская область, Красноуфимский район, в границах ТОО Красноуфимское, с востока по границе с Чувашино, в 1 км к югу от с. Александровское	Земли сельскохозяйственного назначения	Земли сельскохозяйственного назначения	для сельскохозяйственного производства	для сельскохозяйственного производства	752644	114	Образование части земельного участка под публичный сервитут/временное занятие	Не отнесен	48-54
8	8	66:14:0101017:265/чУ7	-	Свердловская область, Красноуфимский район, в границах ТОО Красноуфимское, с востока по границе с Чувашино, в 1 км к югу от с. Александровское	Земли сельскохозяйственного назначения	Земли сельскохозяйственного назначения	для сельскохозяйственного производства	для сельскохозяйственного производства	752644	10	Образование части земельного участка под публичный сервитут/временное занятие	Не отнесен	55-57
9	9	66:14:0101017:265/чУ8	-	Свердловская область, Красноуфимский район, в границах ТОО Красноуфимское, с востока по границе с Чувашино, в 1 км к югу от с. Александровское	Земли сельскохозяйственного назначения	Земли сельскохозяйственного назначения	для сельскохозяйственного производства	для сельскохозяйственного производства	752644	125	Образование части земельного участка под публичный сервитут/временное занятие	Не отнесен	58-67
10	10	66:14:0000000:1780/чУ1	-	Свердловская область, р-н Красноуфимский	Земли промышленности, энергетики, транспорта, связи, радиовещания, телевидения, информатики, земли для обеспечения космической деятельности, земли обороны, безопасности и земли иного специального назначения	Земли промышленности, энергетики, транспорта, связи, радиовещания, телевидения, информатики, земли для обеспечения космической деятельности, земли обороны, безопасности и земли иного специального назначения	для размещения объекта ВЛ 10 кВ ф. Орошение от ПС Александровская до ТП 2250 н.п. Чувашино с отпайками (электросетевой комплекс подстанции "Александровская" 35 кВ)	для размещения объекта ВЛ 10 кВ ф. Орошение от ПС Александровская до ТП 2250 н.п. Чувашино с отпайками (электросетевой комплекс подстанции "Александровская" 35 кВ)	113	0,09	Образование части земельного участка под публичный сервитут/временное занятие	Не отнесен	68-71
11	11	66:14:0000000:1778/чУ1	-	Свердловская область, р-н Красноуфимский	Земли промышленности, энергетики, транспорта, связи, радиовещания, телевидения, информатики, земли для обеспечения космической деятельности, земли обороны, безопасности и земли иного специального назначения	Земли промышленности, энергетики, транспорта, связи, радиовещания, телевидения, информатики, земли для обеспечения космической деятельности, земли обороны, безопасности и земли иного специального назначения	для размещения объекта ВЛ 10 кВ ф. Чувашино от ПС Александровская до опоры 98 н.п. Чувашино с отпайками (электросетевой комплекс подстанции "Александровская" 35 кВ)	для размещения объекта ВЛ 10 кВ ф. Чувашино от ПС Александровская до опоры 98 н.п. Чувашино с отпайками (электросетевой комплекс подстанции "Александровская" 35 кВ)	101	0,09	Образование части земельного участка под публичный сервитут/временное занятие	Не отнесен	72-75
12	12	66:14:0101014:111/чУ1	66:14:0000000:144/чУ1	обл. Свердловская, р-н Красноуфимский	Земли промышленности, энергетики, транспорта, связи, радиовещания, телевидения, информатики, земли для обеспечения космической деятельности, земли обороны, безопасности и земли иного специального назначения	Земли промышленности, энергетики, транспорта, связи, радиовещания, телевидения, информатики, земли для обеспечения космической деятельности, земли обороны, безопасности и земли иного специального назначения	ВЛ 35 кВ ПС "Красноуфимская" - ПС "Александровск"	ВЛ 35 кВ ПС "Красноуфимская" - ПС "Александровск"	5,5	3	Образование части земельного участка под публичный сервитут/временное занятие	Не отнесен	76-101

41	45	66:14:0101003:3У6/чзУ2	-	Свердловская область, Красноуфимский городской округ	Земли промышленности, энергетики, транспорта, связи, радиовещания, телевидения, информатики, земли для обеспечения космической деятельности, земли обороны, безопасности и земли иного специального назначения	Земли промышленности, энергетики, транспорта, связи, радиовещания, телевидения, информатики, земли для обеспечения космической деятельности, земли обороны, безопасности и земли иного специального назначения	Автомобильный транспорт	Автомобильный транспорт	221	14	Образование части земельного участка под публичный сервитут/временное занятие	Не отнесен	406-409, 193-192
42	46	66:14:0101003:3У5/чзУ2	-	Свердловская область, Красноуфимский городской округ	Земли промышленности, энергетики, транспорта, связи, радиовещания, телевидения, информатики, земли для обеспечения космической деятельности, земли обороны, безопасности и земли иного специального назначения	Земли промышленности, энергетики, транспорта, связи, радиовещания, телевидения, информатики, земли для обеспечения космической деятельности, земли обороны, безопасности и земли иного специального назначения	Автомобильный транспорт	Автомобильный транспорт	7032	25	Образование части земельного участка под публичный сервитут/временное занятие	Не отнесен	388, 410-418, 184-183, 419-426, 389
43	47	66:14:0101003:3У4/чзУ1	-	Свердловская область, Красноуфимский городской округ	Земли промышленности, энергетики, транспорта, связи, радиовещания, телевидения, информатики, земли для обеспечения космической деятельности, земли обороны, безопасности и земли иного специального назначения	Земли промышленности, энергетики, транспорта, связи, радиовещания, телевидения, информатики, земли для обеспечения космической деятельности, земли обороны, безопасности и земли иного специального назначения	Автомобильный транспорт	Автомобильный транспорт	395	10	Образование части земельного участка под публичный сервитут/временное занятие	Не отнесен	373-372, 427-428
44	48	66:14:0101003:3У4/чзУ2	-	Свердловская область, Красноуфимский городской округ	Земли промышленности, энергетики, транспорта, связи, радиовещания, телевидения, информатики, земли для обеспечения космической деятельности, земли обороны, безопасности и земли иного специального назначения	Земли промышленности, энергетики, транспорта, связи, радиовещания, телевидения, информатики, земли для обеспечения космической деятельности, земли обороны, безопасности и земли иного специального назначения	Автомобильный транспорт	Автомобильный транспорт	395	13	Образование части земельного участка под публичный сервитут/временное занятие	Не отнесен	375-374, 429-430
45	49	66:14:0101012:583/чзУ1	-	Свердловская область, Красноуфимский район, в 1300 м западнее ориентира, адрес ориентира : Свердловская область, Красноуфимский район, с. Александровское	Земли сельскохозяйственного назначения	Земли сельскохозяйственного назначения	для сельскохозяйственного производства	для сельскохозяйственного производства	10982399	33	Образование части земельного участка под публичный сервитут/временное занятие	Не отнесен	431-434

* Для оформления занятия земель и земельных участков в границах зон планируемого размещения линейных объектов, подлежащих реконструкции в связи с изменением их местоположения (инженерных сетей и сооружений на период реконструкции) предусмотрено 2 варианта: 1) установление публичного сервитута; 2) образование земельных участков (частей земельных участков) с целью их последующей передачи на праве аренды.

Перечень предполагаемых к установлению публичных сервитутов в границах зон планируемого размещения линейного объекта (скоростной автомобильной дороги общего пользования федерального значения на период строительства)

№ П/П	Условный номер контура публичного сервитута	Кадастровый номер существующего земельного участка	Адрес существующего земельного участка	Площадь существующего земельного участка, кв. м	Площадь контура публичного сервитута, кв. м	Основание установления	Примечание
1	2	3	4	5	6	7	8
1	1	66:04:2001021:179	обл. Свердловская, р-н Ачитский, из земель СПК "Ачитский" в	10003	2553	п. 1 ч. 5 ст. 4 254-ФЗ	-
2	2	66:04:0102006:881	Свердловская обл., Ачитский р-н, земли Заринского территориального	145502	8769	п. 1 ч. 5 ст. 4 254-ФЗ	-
3	3	66:04:0102006:58	обл. Свердловская, р-н Ачитский, на землях СПК "Заря"	20328	651	п. 1 ч. 5 ст. 4 254-ФЗ	-
4	4	66:04:0102006:454	обл. Свердловская, р-н Ачитский, на землях СПК "Ачитский" в урочище "У комплекса, за федеральной дорогой Екатеринбург-Пермь"	64941	2297	п. 1 ч. 5 ст. 4 254-ФЗ	-
5	5	66:04:0102006:14	обл. Свердловская, р-н Ачитский, из земель СПК "Ачитский"	23800	1130	п. 1 ч. 5 ст. 4 254-ФЗ	-
6	6	66:14:0101016:150	обл. Свердловская, р-н Красноуфимский	1848779	10314	п. 1 ч. 5 ст. 4 254-ФЗ	Образование контура предусмотрено на землях лесного фонда
7	7	66:14:0000000:219	обл. Свердловская, р-н Красноуфимский, ГУ СО "Красноуфимское лесничество"	300312424	104	п. 1 ч. 5 ст. 4 254-ФЗ	Образование контура предусмотрено на землях лесного фонда
8	8	66:14:0101012:582	Свердловская область, Красноуфимский район, в 1350 м западнее ориентира, адрес ориентира : Свердловская область, Красноуфимский район, с. Александровское	94000	147832	п. 1 ч. 5 ст. 4 254-ФЗ	-
		66:14:0101012:88	обл. Свердловская, р-н Красноуфимский	125900			
		66:14:0101012:89	обл. Свердловская, р-н Красноуфимский	12400			
		66:14:0101012:583	Свердловская область, Красноуфимский район, в 1300 м западнее ориентира, адрес ориентира : Свердловская область, Красноуфимский район, с. Александровское	10982399			
		66:14:0101016:117	обл. Свердловская, р-н Красноуфимский, газопровод-отвод к г. Ачит, 0 км - 8.0км; 12,9 км- 24,65 км (место врезки 38.3 км газопровода-отвода к г. Красноуфимск, Арти, Ачит, Михайловск)	4			
		66:14:0101016:15	обл. Свердловская, р-н Красноуфимский, в границах ТОО Красноуфимское	693100			
		66:14:0101016:150	обл. Свердловская, р-н Красноуфимский	1848779			
		66:14:0101016:18	обл. Свердловская, р-н Красноуфимский, в границах ТОО Красноуфимское	41100			
		66:14:0101017:1	обл. Свердловская, р-н Красноуфимский, в границах ТОО Красноуфимское	38700			
		66:14:0101017:100	обл. Свердловская, р-н Красноуфимский	69700			
		66:14:0101017:245	обл. Свердловская, р-н Красноуфимский, 800 м южнее ориентира, адрес ориентира: Свердловская область, Красноуфимский район, с. Александровское	94000			
		66:14:0101017:262	Свердловская обл., Красноуфимский район, юго-восточнее 2000 м от ориентира, адрес ориентира: Свердловская обл., Красноуфимский район, с. Александровское	94000			
		66:14:0101017:263	Свердловская область, Красноуфимский район, в 1500 м по направлению на юг от ориентира, адрес ориентира: РФ, Свердловская область, Красноуфимский район, с. Александровское	47000			
		66:14:0101017:264	Свердловская область, Красноуфимский район, 1200 м южнее ориентира: Свердловская область, Красноуфимский район, с. Александровское	47000			
		66:14:0101017:265	Свердловская область, Красноуфимский район, в границах ТОО Красноуфимское, с востока по границе с Чувашково, в 1 км к югу от с. Александровское	752644			
66:14:0101017:450	Свердловская область Красноуфимский район, в границах ТОО "Красноуфимское"	47000					
66:14:0101017:451	Свердловская область, Красноуфимский р-н, в границах ТОО "Красноуфимское"	47000					

1	2	3	4	5	6	7	8
		66:14:0101017:453	Свердловская область, Красноуфимский р-н, в границах ТОО "Красноуфимское"	47000			
		66:14:0101017:225	обл. Свердловская, р-н Красноуфимский, в границах ТОО Красноуфимское	1194264			
		66:14:0000000:1834	Свердловская обл., Красноуфимский р-н, в границах ТОО Красноуфимское	27821111			
		66:14:0101012	-	-			
		66:14:0101017	-	-			
		66:14:0101016	-	-			
9	9	66:14:0101003	-	-	23058	п. 1 ч. 5 ст. 4 254-ФЗ	-
10	10	66:14:0101003	-	-	50	п. 1 ч. 5 ст. 4 254-ФЗ	-
11	11	66:14:0000000:219	обл. Свердловская, р-н Красноуфимский, ГУ СО "Красноуфимское лесничество"	300312424	1195	п. 1 ч. 5 ст. 4 254-ФЗ	Образование контура предусмотрено на землях лесного фонда
12	12	66:14:0101003:1379	обл. Свердловская, р-н Красноуфимский, п. Березовая Роша, с левой стороны автодороги Красноуфимск-Нижеиргинское	1966338	186970	п. 1 ч. 5 ст. 4 254-ФЗ	-
		66:14:0101003:13	обл. Свердловская, р-н Красноуфимский	61200			
		66:14:0101003:1346	обл. Свердловская, р-н Красноуфимский, с. Ключики, в границах ТОО "Ключиковское"	1194048			
		66:14:0101003:1347	обл. Свердловская, р-н Красноуфимский, в границах ТОО Ключиковское	424531			
		66:14:0101003:1378	обл. Свердловская, р-н Красноуфимский, п. Березовая Роша, с левой стороны автодороги Красноуфимск-Нижеиргинское	1348176			
		66:14:0101003:25	обл. Свердловская, р-н Красноуфимский, в границах ТОО Ключиковское	634201			
		66:14:0101003:28	обл. Свердловская, р-н Красноуфимский, в границах ТОО Ключиковское	761466,85			
		66:14:0101003:88	обл. Свердловская, р-н Красноуфимский, с. Ключики	57000			
		66:14:0101003:89	обл. Свердловская, р-н Красноуфимский, с. Ключики	53000			
		66:14:0101003:92	обл. Свердловская, р-н Красноуфимский, с. Ключики	380000			
		66:14:0101003:93	обл. Свердловская, р-н Красноуфимский, с. Ключики	88700			
		66:14:0101003:1612	Свердловская область, Красноуфимский район, в границах ТОО Ключиковское	2268001			
		66:14:0101012:227	обл. Свердловская, р-н Красноуфимский	2488241			
		66:14:0101012:230	обл. Свердловская, р-н Красноуфимский	634615			
		66:14:0101012:233	обл. Свердловская, р-н Красноуфимский, в границах ТОО Красноуфимское	82907			
		66:14:0101012:91	Свердловская обл, р-н Красноуфимский	110100			
		66:14:0101012:583	Свердловская область, Красноуфимский район, в 1300 м западнее ориентира, адрес ориентира : Свердловская область, Красноуфимский район, с. Александровское	10982399			
		66:14:0101014:1	Свердловская обл, р-н Красноуфимский	110200			
		66:14:0101014:2	Свердловская обл, р-н Красноуфимский	6500			
		66:14:0101014:47	обл. Свердловская, р-н Красноуфимский	44321			
		66:14:0101014:6	обл. Свердловская, р-н Красноуфимский, в границах ТОО Ключиковское	448961			
66:14:0000000:1736	Свердловская область, р-н Красноуфимский, в границах ТОО Ключиковское	10036800					
66:14:0101012:231	обл. Свердловская, р-н Красноуфимский, в границах ТОО Красноуфимское	1974585					
66:14:0101014:33	обл. Свердловская, р-н Красноуфимский	5,5					
66:14:0101003	-	-					
66:14:0101014	-	-					
66:14:0101012	-	-					
13	13	66:14:0101016:42	обл. Свердловская, р-н Красноуфимский, д. Шиловка	32200	15	п. 1 ч. 5 ст. 4 254-ФЗ	-
14	14	66:04:0102006:496	обл. Свердловская, р-н Ачитский, с правой стороны автодороги "Пермь-Екатеринбург" у р.п.Ачит	20000	3982	п. 1 ч. 5 ст. 4 254-ФЗ	-
15	15	66:04:0102006:455	обл. Свердловская, р-н Ачитский, на землях СПК "Ачитский" в урочище "У комплекса, за федеральной дорогой Екатеринбург-Пермь"	64945	2139	п. 1 ч. 5 ст. 4 254-ФЗ	-

1	2	3	4	5	6	7	8
16	16	66:04:0102006:881	Свердловская обл., Ачитский р-н, земли Заринского территориального управления, в урочище "У рыбника"	145502	8239	п. 1 ч. 5 ст. 4 254-ФЗ	-
17	17	66:04:0102006:454	обл. Свердловская, р-н Ачитский, на землях СПК "Ачитский" в урочище "У комплекса, за федеральной дорогой Екатеринбург-Пермь"	64941	1316	п. 1 ч. 5 ст. 4 254-ФЗ	-
18	18	66:14:0101016:150	обл. Свердловская, р-н Красноуфимский	1848779	9689	п. 1 ч. 5 ст. 4 254-ФЗ	Образование контура предусмотрено на землях лесного фонда
19	19	66:04:0102006:455	обл. Свердловская, р-н Ачитский, на землях СПК "Ачитский" в урочище "У комплекса, за федеральной дорогой Екатеринбург-Пермь"	64945	1577	п. 1 ч. 5 ст. 4 254-ФЗ	-
20	20	66:04:0102006:15	обл. Свердловская, р-н Ачитский, из земель администрации р.п.Ачит	20000	429	п. 1 ч. 5 ст. 4 254-ФЗ	-
21	21	66:04:0102006:59	обл. Свердловская, р-н Ачитский, из земель СПК "Заря"	41619	1213	п. 1 ч. 5 ст. 4 254-ФЗ	-
22	22	66:04:0102006	-	-	685	п. 1 ч. 5 ст. 4 254-ФЗ	-
23	23	66:04:0102006:879	обл. Свердловская, р-н Ачитский, на юге пос. Ачит	35486	2740	п. 1 ч. 5 ст. 4 254-ФЗ	-
		66:04:0102006	-	-			
24	24	66:04:0000000:353	обл. Свердловская, р-н Ачитский, ГУ СО "Красноуфимское лесничество"	501830000	1266	п. 1 ч. 5 ст. 4 254-ФЗ	Образование контура предусмотрено на землях лесного фонда
25	25	66:04:2001021	-	-	16218	п. 1 ч. 5 ст. 4 254-ФЗ	-
		66:04:2001021:99	обл. Свердловская, р-н Ачитский, автодорога "Екатеринбург-Пермь"	116300			
		66:04:0102006:5	обл. Свердловская, р-н Ачитский, автодорога "Екатеринбург-Пермь"	116988			
		66:04:0102006	-	-			
26	26	66:04:0102006:878	обл. Свердловская, р-н Ачитский, на юге пос. Ачит	20400	7758	п. 1 ч. 5 ст. 4 254-ФЗ	-
		66:04:0102006	-	-			
27	27	66:04:0000000:353	обл. Свердловская, р-н Ачитский, ГУ СО "Красноуфимское лесничество"	501830000	2415	п. 1 ч. 5 ст. 4 254-ФЗ	Образование контура предусмотрено на землях лесного фонда
28	28	66:04:0102006	-	-	18300	п. 1 ч. 5 ст. 4 254-ФЗ	-
		66:04:0102006:51	обл. Свердловская, р-н Ачитский, в 2,6 км к югу от р.п. Ачит	819000			
		66:04:0102006:734	Свердловская область, р-н Ачитский, СПК "Заря"	88600			
		66:04:0102006:2	обл. Свердловская, р-н Ачитский, автодорога "Пермь-Екатеринбург"-подъезд рыбопитомник-п.Заря	104000			
		66:04:0102006:632	Свердловская область, р-н Ачитский, СПК "Заря"	273100			
		66:04:0102006:629	Свердловская область, р-н Ачитский, СПК "Заря"	31900			
		66:04:0102006:442	обл. Свердловская, р-н Ачитский	1128645			
29	29	66:04:0000000:353	обл. Свердловская, р-н Ачитский, ГУ СО "Красноуфимское лесничество"	501830000	2486	п. 1 ч. 5 ст. 4 254-ФЗ	Образование контура предусмотрено на землях лесного фонда
		66:04:0102006:519	Свердловская область, р-н Ачитский, СПК "Заря"	75200			
		66:04:0102006:903	Свердловская обл., Ачитский р-н, из земель СПК "Заря"	41600			
		66:04:0102006:515	обл. Свердловская, р-н Ачитский, земли Заринского территориального управления	14800			

1	2	3	4	5	6	7	8
30	30	66:04:0102006:917	Свердловская область, Ачитский район, п. Заря, 3500 м западнее ориентира, адрес ориентира: Свердловская область, Ачитский район, п. Заря	624000	13254	п. 1 ч. 5 ст. 4 254-ФЗ	-
		66:04:0102006:503	обл. Свердловская, р-н Ачитский, земли Заринского территориального управления	3100			
		66:04:0102006:501	Свердловская область, р-н Ачитский, СПК "Заря"	165346			
		66:04:0102006:913	Свердловская область, Ачитский район, СПК "Заря", в 2-х км от северо-западной границы п. Заря	124800			
		66:04:0102006	-	-			
31	31	66:14:0101016:122	обл. Свердловская, р-н Красноуфимский, в границах ТОО Рассвет	553200	13132	п. 1 ч. 5 ст. 4 254-ФЗ	-
		66:14:0101016:35	обл. Свердловская, р-н Красноуфимский, в границах ТОО Рассвет	405400			
		66:14:0101016	-	-			
		66:04:0102006:573	Свердловская область, р-н Ачитский, СПК "Заря"	1000			
32	32	66:14:0000000:219	обл. Свердловская, р-н Красноуфимский, ГУ СО "Красноуфимское лесничество"	300312424	147	п. 1 ч. 5 ст. 4 254-ФЗ	Образование контура предусмотрено на землях лесного фонда
33	33	66:04:0102006	-	-	145	п. 1 ч. 5 ст. 4 254-ФЗ	-
34	34	66:04:0102006:545	обл. Свердловская, р-н Ачитский, земли Заринского территориального управления	67900	7564	п. 1 ч. 5 ст. 4 254-ФЗ	-
35	35	66:04:0102006:556	обл. Свердловская, р-н Ачитский, земли Заринского территориального управления	183900	1132	п. 1 ч. 5 ст. 4 254-ФЗ	-

1	2	3	4	5	6	7	8
36	36	66:04:0000000:353	обл. Свердловская, р-н Ачитский, ГУ СО "Красноуфимское лесничество"	501830000	4132	п. 1 ч. 5 ст. 4 254-ФЗ	Образование контура предусмотрено на землях лесного фонда
38	38	66:04:0000000:353	обл. Свердловская, р-н Ачитский, ГУ СО "Красноуфимское лесничество"	501830000	420	п. 1 ч. 5 ст. 4 254-ФЗ	Образование контура предусмотрено на землях лесного фонда
39	39	66:04:0000000:353	обл. Свердловская, р-н Ачитский, ГУ СО "Красноуфимское лесничество"	501830000	1387	п. 1 ч. 5 ст. 4 254-ФЗ	Образование контура предусмотрено на землях лесного фонда
40	40	66:14:0101012:583	Свердловская область, Красноуфимский район, в 1300 м западнее ориентира, адрес ориентира : Свердловская область, Красноуфимский район, с. Александровское	10982399	139442	п. 1 ч. 5 ст. 4 254-ФЗ	-
		66:14:0101012	-	-			
		66:14:0101012:89	обл. Свердловская, р-н Красноуфимский	12400			
		66:14:0101012:88	обл. Свердловская, р-н Красноуфимский	125900			
		66:14:0101017:100	обл. Свердловская, р-н Красноуфимский	69700			
		66:14:0101017:97	обл. Свердловская, р-н Красноуфимский	12500			
		66:14:0101017:225	обл. Свердловская, р-н Красноуфимский, в границах ТОО Красноуфимское	1194264			
		66:14:0101017:246	Свердловская обл., р-н Красноуфимский, 1700 м южнее ориентира, адрес ориентира: Свердловская область, Красноуфимский район, с. Александровское	282000			
		66:14:0101017:250	Свердловская область, Красноуфимский район, с. Александровское, 1300 м южнее ориентира, адрес ориентира: Свердловская область, Красноуфимский район, с. Александровское	94000			
		66:14:0101017:450	Свердловская область Красноуфимский район, в границах ТОО "Красноуфимское"	47000			
		66:14:0101017:451	Свердловская область, Красноуфимский р-н, в границах ТОО "Красноуфимское"	47000			
		66:14:0101017:263	Свердловская область, Красноуфимский район, в 1500 м по направлению на юг от ориентира, адрес ориентира: РФ, Свердловская область, Красноуфимский район, с. Александровское	47000			
		66:14:0101017:262	Свердловская обл., Красноуфимский район, юго-восточнее 2000 м от ориентира, адрес ориентира: Свердловская обл., Красноуфимский район, с. Александровское	94000			
		66:14:0101017	-	-			
		66:14:0101017:265	Свердловская область, Красноуфимский район, в границах ТОО Красноуфимское, с востока по границе с.Чувашково, в 1 км к югу от с. Александровское	752644			
		66:14:0101017:1	обл. Свердловская, р-н Красноуфимский, в границах ТОО Красноуфимское	38700			
		66:14:0101016	-	-			
66:14:0000000:1834	Свердловская обл., Красноуфимский р-н, в границах ТОО Красноуфимское	27821111					
66:14:0101016:18	обл. Свердловская, р-н Красноуфимский, в границах ТОО Красноуфимское	41100					
66:14:0101016:15	обл. Свердловская, р-н Красноуфимский, в границах ТОО Красноуфимское	693100					
41	41	66:14:0101003	-	-	49	п. 1 ч. 5 ст. 4 254-ФЗ	-

1	2	3	4	5	6	7	8
42	42	66:14:0101003:25	обл. Свердловская, р-н Красноуфимский, в границах ТОО Ключиковское	634201	106373	п. 1 ч. 5 ст. 4 254-ФЗ	-
		66:14:0000000:1736	Свердловская область, р-н Красноуфимский, в границах ТОО Ключиковское	10036800			
		66:14:0101003	-	-			
		66:14:0101003:13	обл. Свердловская, р-н Красноуфимский	61200			
		66:14:0101014	-	-			
		66:14:0101014:6	обл. Свердловская, р-н Красноуфимский, в границах ТОО Ключиковское	448961			
		66:14:0101014:2	Свердловская обл, р-н Красноуфимский	6500			
		66:14:0101014:1	Свердловская обл, р-н Красноуфимский	110200			
		66:14:0101012:91	Свердловская обл, р-н Красноуфимский	110100			
		66:14:0101012	-	-			
		66:14:0101012:227	обл. Свердловская, р-н Красноуфимский	2488241			
66:14:0101012:230	обл. Свердловская, р-н Красноуфимский	634615					
66:14:0101012:233	обл. Свердловская, р-н Красноуфимский, в границах ТОО Красноуфимское	82907					
43	43	66:14:0101003	-	-	24721	п. 1 ч. 5 ст. 4 254-ФЗ	-
44	44	66:14:0000000:219	обл. Свердловская, р-н Красноуфимский, ГУ СО "Красноуфимское лесничество"	300312424	2552	п. 1 ч. 5 ст. 4 254-ФЗ	Образование контура предусмотрено на землях лесного фонда
45	45	66:14:0101012:582	Свердловская область, Красноуфимский район, в 1350 м западнее ориентира, адрес ориентира : Свердловская область, Красноуфимский район, с. Александровское	94000	11059	п. 1 ч. 5 ст. 4 254-ФЗ	-
		66:14:0101012:583	Свердловская область, Красноуфимский район, в 1300 м западнее ориентира, адрес ориентира : Свердловская область, Красноуфимский район, с. Александровское	10982399			
46	46	66:14:0101003:1379	обл. Свердловская, р-н Красноуфимский, п. Березовая Роща, с левой стороны автодороги Красноуфимск-Нижнеиргинское	1966338	80650	п. 1 ч. 5 ст. 4 254-ФЗ	-
		66:14:0101003:88	обл. Свердловская, р-н Красноуфимский, с. Ключики	57000			
		66:14:0101003:1378	обл. Свердловская, р-н Красноуфимский, п. Березовая Роща, с левой стороны автодороги Красноуфимск-Нижнеиргинское	1348176			
		66:14:0101003:28	обл. Свердловская, р-н Красноуфимский, в границах ТОО Ключиковское	761466,85			
		66:14:0101003:25	обл. Свердловская, р-н Красноуфимский, в границах ТОО Ключиковское	634201			
		66:14:0101003:1346	обл. Свердловская, р-н Красноуфимский, с. Ключики, в границах ТОО "Ключиковское"	1194048			
		66:14:0101003	-	-			
66:14:0101003:1612	Свердловская область, Красноуфимский район, в границах ТОО Ключиковское	2268001					
47	47	66:14:0000000:219	обл. Свердловская, р-н Красноуфимский, ГУ СО "Красноуфимское лесничество"	300312424	74	п. 1 ч. 5 ст. 4 254-ФЗ	Образование контура предусмотрено на землях лесного фонда
49	49	66:14:0000000:219	обл. Свердловская, р-н Красноуфимский, ГУ СО "Красноуфимское лесничество"	300312424	831	п. 1 ч. 5 ст. 4 254-ФЗ	Образование контура предусмотрено на землях лесного фонда
50	50	66:14:0000000:219	обл. Свердловская, р-н Красноуфимский, ГУ СО "Красноуфимское лесничество"	300312424	866	п. 1 ч. 5 ст. 4 254-ФЗ	Образование контура предусмотрено на землях лесного фонда
51	51	66:14:0101016:43	обл. Свердловская, р-н Красноуфимский, д. Шиловка	31400	1792	п. 1 ч. 5 ст. 4 254-ФЗ	-
52	52	66:04:0102006	-	-	825	п. 1 ч. 5 ст. 4 254-ФЗ	-

1	2	3	4	5	6	7	8
53	53	66:04:2001021	-	-	14965	п. 1 ч. 5 ст. 4 254-ФЗ	-
		66:04:2001021:99	обл. Свердловская, р-н Ачитский, автодорога "Екатеринбург-Пермь"	116300			
		66:04:2001021:551	Свердловская обл., Ачитский район, примерно в 1050 м на юго-восток от Свердловская обл., Ачитский р-н, р.п. Ачит, ул. Кирова, дом 86	360280			
54	54	66:04:0102006	-	-	4280	п. 1 ч. 5 ст. 4 254-ФЗ	-
56	56	66:04:0000000:353	обл. Свердловская, р-н Ачитский, ГУ СО "Красноуфимское лесничество"	501830000	3987	п. 1 ч. 5 ст. 4 254-ФЗ	Образование контура предусмотрено на землях лесного фонда
57	57	66:04:0000000:353	обл. Свердловская, р-н Ачитский, ГУ СО "Красноуфимское лесничество"	501830000	858	п. 1 ч. 5 ст. 4 254-ФЗ	Образование контура предусмотрено на землях лесного фонда
58	58	66:04:0102006:51	обл. Свердловская, р-н Ачитский, в 2,6 км к югу от р.п. Ачит	819000	25468	п. 1 ч. 5 ст. 4 254-ФЗ	-
		66:04:0102006:735	Свердловская область, р-н Ачитский, СПК "Заря"	4500			
		66:04:0102006:734	Свердловская область, р-н Ачитский, СПК "Заря"	88600			
		66:04:0102006:2	обл. Свердловская, р-н Ачитский, автодорога "Пермь-Екатеринбург"-	104000			
		66:04:0102006:632	Свердловская область, р-н Ачитский, СПК "Заря"	273100			
		66:04:0102006:629	Свердловская область, р-н Ачитский, СПК "Заря"	31900			
		66:04:0102006:442	обл. Свердловская, р-н Ачитский	1128645			
66:04:0102006	-	-					
60	60	66:04:0102006:556	обл. Свердловская, р-н Ачитский, земли Заринского территориального управления	183900	26843	п. 1 ч. 5 ст. 4 254-ФЗ	-
		66:04:0102006:545	обл. Свердловская, р-н Ачитский, земли Заринского территориального управления	67900			
		66:14:0101016:122	обл. Свердловская, р-н Красноуфимский, в границах ТОО Рассвет	553200			
		66:14:0101016:35	обл. Свердловская, р-н Красноуфимский, в границах ТОО Рассвет	405400			
		66:14:0101016	-	-			
		66:04:0102006	-	-			
		66:04:0102006:546	обл. Свердловская, р-н Ачитский, земли Заринского территориального управления	8900			
61	61	66:04:0102006:519	Свердловская область, р-н Ачитский, СПК "Заря"	75200	13061	п. 1 ч. 5 ст. 4 254-ФЗ	-
		66:04:0102006:903	Свердловская обл., Ачитский р-н, из земель СПК "Заря"	41600			
		66:04:0102006:902	Свердловская обл., Ачитский р-н, из земель СПК "Заря"	41600			
		66:04:0102006:515	обл. Свердловская, р-н Ачитский, земли Заринского территориального управления	14800			
		66:04:0102006:917	Свердловская область, Ачитский район, п. Заря, 3500 м западнее ориентира, адрес ориентира: Свердловская область, Ачитский район, п. Заря	624000			
		66:04:0102006:479	обл. Свердловская, р-н Ачитский, земли Заринского территориального управления	31666			
62	62	66:04:0000000:353	обл. Свердловская, р-н Ачитский, ГУ СО "Красноуфимское лесничество"	501830000	2575	п. 1 ч. 5 ст. 4 254-ФЗ	Образование контура предусмотрено на землях лесного фонда
63	63	66:04:0000000:353	обл. Свердловская, р-н Ачитский, ГУ СО "Красноуфимское лесничество"	501830000	714	п. 1 ч. 5 ст. 4 254-ФЗ	Образование контура предусмотрено на землях лесного фонда
64	64	66:04:0000000:353	обл. Свердловская, р-н Ачитский, ГУ СО "Красноуфимское лесничество"	501830000	253	п. 1 ч. 5 ст. 4 254-ФЗ	Образование контура предусмотрено на землях лесного фонда
65	65	66:04:2001021	-	-	2051	п. 1 ч. 5 ст. 4 254-ФЗ	-
66	66	66:04:2001021	-	-	1103	п. 1 ч. 5 ст. 4 254-ФЗ	-
67	67	66:04:0102006	-	-	909	п. 1 ч. 5 ст. 4 254-ФЗ	-
68	68	66:04:2001021:99	обл. Свердловская, р-н Ачитский, автодорога "Екатеринбург-Пермь"	116300	759	п. 1 ч. 5 ст. 4 254-ФЗ	-
		66:04:0102006:5	обл. Свердловская, р-н Ачитский, автодорога "Екатеринбург-Пермь"	116988			

1	2	3	4	5	6	7	8
69	69	66:04:0000000:353	обл. Свердловская, р-н Ачитский, ГУ СО "Красноуфимское лесничество"	501830000	7531	п. 1 ч. 5 ст. 4 254-ФЗ	Образование контура предусмотрено на землях лесного фонда
70	70	66:04:0000000:353	обл. Свердловская, р-н Ачитский, ГУ СО "Красноуфимское лесничество"	501830000	1409	п. 1 ч. 5 ст. 4 254-ФЗ	Образование контура предусмотрено на землях лесного фонда
71	71	66:04:0000000:353	обл. Свердловская, р-н Ачитский, ГУ СО "Красноуфимское лесничество"	501830000	2683	п. 1 ч. 5 ст. 4 254-ФЗ	Образование контура предусмотрено на землях лесного фонда
72	72	66:04:0102006:56 66:04:0102006	обл. Свердловская, р-н Ачитский -	235000 -	8752	п. 1 ч. 5 ст. 4 254-ФЗ	-
73	73	66:04:2001021:183	обл. Свердловская, р-н Ачитский	752022	16389	п. 1 ч. 5 ст. 4 254-ФЗ	Образование контура предусмотрено на землях лесного фонда
74	74	66:04:0102006:452	обл. Свердловская, р-н Ачитский	538999	13942	п. 1 ч. 5 ст. 4 254-ФЗ	Образование контура предусмотрено на землях лесного фонда
75	75	66:04:0102006:453	обл. Свердловская, р-н Ачитский	972026	15484	п. 1 ч. 5 ст. 4 254-ФЗ	Образование контура предусмотрено на землях лесного фонда
76	76	66:04:0000000:353	обл. Свердловская, р-н Ачитский, ГУ СО "Красноуфимское лесничество"	501830000	7692	п. 1 ч. 5 ст. 4 254-ФЗ	Образование контура предусмотрено на землях лесного фонда
77	77	66:04:2001021:182	обл. Свердловская, р-н Ачитский	1390696	40728	п. 1 ч. 5 ст. 4 254-ФЗ	Образование контура предусмотрено на землях лесного фонда
78	78	66:14:0000000:169	обл. Свердловская, р-н Красноуфимский	1646720385	214854	п. 1 ч. 5 ст. 4 254-ФЗ	Образование контура предусмотрено на землях лесного фонда
79	79	66:14:0000000:169	обл. Свердловская, р-н Красноуфимский	1646720385	4334	п. 1 ч. 5 ст. 4 254-ФЗ	Образование контура предусмотрено на землях лесного фонда
80	80	66:14:0000000:169	обл. Свердловская, р-н Красноуфимский	1646720385	214340	п. 1 ч. 5 ст. 4 254-ФЗ	Образование контура предусмотрено на землях лесного фонда
81	81	66:14:0000000:169	обл. Свердловская, р-н Красноуфимский	1646720385	6843	п. 1 ч. 5 ст. 4 254-ФЗ	Образование контура предусмотрено на землях лесного фонда
82	82	66:04:0102006:58	обл. Свердловская, р-н Ачитский, на землях СПК "Заря"	20328	1146	п. 1 ч. 5 ст. 4 254-ФЗ	-
83	83	66:04:0102006	-	-	799	п. 1 ч. 5 ст. 4 254-ФЗ	-

Перечень земельных участков, предлагаемых к изъятию для государственных и (или) муниципальных нужд (уполномоченный орган Ф/ДА Росавтодор)

№ п/п	№ участка на чертеже	Кадастровый номер земельного участка	Кадастровый номер единого земельного зонирования	Адрес земельного участка	Правообладатель земельного участка	Вид права	Обременение	Личо, в пользу которого установлено обременение	Категория земель	Вид разрешенного использования земельного участка	Площадь земельного участка (контурами объектов недвижимости)	Предполагаемая площадь изъятия, кв. м	Примечание
1	2	3	4	5	6	7	8	9	10	11	12	13	14
1	86	66:04-0102006:127	66:04-0000000:145	обл. Свердловская, р-н Ачитский	-	-	Аренда (в том числе, субаренда)	Открытое акционерное общество "Межрегиональная распределительная сетевая компания Урала"	Земли промышленности, энергетики, транспорта, связи, радиосвязи, телевидения, информатики, земли для обеспечения космической деятельности, земли обороны, безопасности и земли иного специального назначения	под размещение линий электропередач	5,5	6	-
2	175	66:04-0102006:14	-	обл. Свердловская, р-н Ачитский, из земель СПК "Ачитский"	-	-	-	-	Земли сельскохозяйственного назначения	для ведения личного подсобного хозяйства	23800	445	-
3	87	66:04-0102006:143	66:04-0000000:141	обл. Свердловская, р-н Ачитский	РОССИЯ	Собственность	Аренда (в том числе, субаренда)	Публичное акционерное общество "Федеральная сетевая компания Единой энергетической системы"	Земли промышленности, энергетики, транспорта, связи, радиосвязи, телевидения, информатики, земли для обеспечения космической деятельности, земли обороны, безопасности и земли иного специального назначения	под размещение линий электропередач	17,64	18	-
4	37, 128, 129, 214, 215	66:04-0102006:442	66:04-0000000:180	обл. Свердловская, р-н Ачитский	Лощено Елена Викторовна	Собственность	-	-	Земли сельскохозяйственного назначения	Для ведения сельского хозяйства	1128645	124204	-
5	102, 103, 189	66:04-0102006:452	66:04-0000000:30	обл. Свердловская, р-н Ачитский	РОССИЯ	Собственность	Аренда (в том числе, субаренда)	Закрытое акционерное общество "Константа XXI", Общество с ограниченной ответственностью "Ачитское лесохозяйственное предприятие", Общество с ограниченной ответственностью "Интербо-С", Закрытое акционерное общество "Веста XXI", Общество с ограниченной ответственностью "Автогонка-2000", Общество с ограниченной ответственностью "Утес", Общество с ограниченной ответственностью "Ключевская ДОФ"	Земли лесного фонда	для ведения лесного хозяйства	538999	51055	-
6	107, 182	66:04-0102006:453	66:04-0000000:30	обл. Свердловская, р-н Ачитский	РОССИЯ	Собственность	Аренда (в том числе, субаренда)	Закрытое акционерное общество "Константа XXI", Общество с ограниченной ответственностью "Ачитское лесохозяйственное предприятие", Общество с ограниченной ответственностью "Интербо-С", Закрытое акционерное общество "Веста XXI", Общество с ограниченной ответственностью "Автогонка-2000", Общество с ограниченной ответственностью "Утес", Общество с ограниченной ответственностью "Ключевская ДОФ"	Земли лесного фонда	для ведения лесного хозяйства	972026	14406	-
7	98	66:04-0102006:454	-	обл. Свердловская, р-н Ачитский, на землях СПК "Ачитский" в урочище "У комплекса, за федеральной дорогой Екатеринбург-Пермь"	Шубина Елена Сергеевна	Собственность	-	-	Земли сельскохозяйственного назначения	для ведения личного подсобного хозяйства	64941	14604	-
8	85	66:04-0102006:455	-	обл. Свердловская, р-н Ачитский, на землях СПК "Ачитский" в урочище "У комплекса, за федеральной дорогой Екатеринбург-Пермь"	Шубина Елена Сергеевна	Собственность	-	-	Земли сельскохозяйственного назначения	для ведения личного подсобного хозяйства	64945	13801	-
9	6	66:04-0102006:479	66:04-0000000:276	обл. Свердловская, р-н Ачитский, земли Заринского территориального управления	-	-	-	-	Земли сельскохозяйственного назначения	Для ведения сельского хозяйства	31666	435	-
10	176	66:04-0102006:496	-	обл. Свердловская, р-н Ачитский, с правой стороны автодороги "Пермь-Екатеринбург" у р.п.Ачит	-	-	Аренда (в том числе, субаренда)	Рабов Сергей Владимирович	Земли сельскохозяйственного назначения	для ведения личного подсобного хозяйства	20000	1521	-
11	109	66:04-0102006:501	66:04-0000000:218	Свердловская область, р-н Ачитский, СПК "Заря"	Пупышева Валентина Егоровна, Попова Надежда Ильинична, Попова Надежда Ильинична, Чухарев Вячеслав Владимирович, Чухарев Вячеслав Владимирович, Патракова Татьяна Петровна, Саргулов Александр Николаевич, Волков Валентин Иванович, Общество с ограниченной ответственностью "Афанасьевское", Азанов Роман Сергеевич, Кузнецов Николай Александрович, Султанова Вера Ивановна, Чернышев Виталий Иванович, Галица Марина Ивановна, Чухарева Светлана Тимофеевна, Кабинова Елокия Григорьевна, Лебедева Ксения Николаевна, Келев Владимир Вячеславович, Нестеров Валерий Александрович, Аухадьева Людмила Мухаметовна, Закрытое акционерное общество "Агрофирма "Заря", Корягин Олег Иванович, Хохлакова Ольга Викторовна, Филиппова Светлана Александровна	Долевая собственность	-	-	Земли сельскохозяйственного назначения	для ведения сельского хозяйства	165346	120	-
12	7	66:04-0102006:503	66:04-0000000:276	обл. Свердловская, р-н Ачитский, земли Заринского территориального управления	-	-	-	-	Земли сельскохозяйственного назначения	Для ведения сельского хозяйства	3100	367	-
13	56	66:04-0102006:51	-	обл. Свердловская, р-н Ачитский, в 2,6 км к югу от р.п. Ачит	-	-	-	-	Земли сельскохозяйственного назначения	для ведения рыбного хозяйства	819000	26522	-
14	8	66:04-0102006:515	66:04-0000000:276	обл. Свердловская, р-н Ачитский, земли Заринского территориального управления	-	-	-	-	Земли сельскохозяйственного назначения	Для ведения сельского хозяйства	14800	1971	-
15	31, 32	66:04-0102006:519	66:04-0000000:218	Свердловская область, р-н Ачитский, СПК "Заря"	Пупышева Валентина Егоровна, Попова Надежда Ильинична, Попова Надежда Ильинична, Чухарев Вячеслав Владимирович, Чухарев Вячеслав Владимирович, Патракова Татьяна Петровна, Саргулов Александр Николаевич, Волков Валентин Иванович, Общество с ограниченной ответственностью "Афанасьевское", Азанов Роман Сергеевич, Кузнецов Николай Александрович, Султанова Вера Ивановна, Чернышев Виталий Иванович, Галица Марина Ивановна, Чухарева Светлана Тимофеевна, Кабинова Елокия Григорьевна, Лебедева Ксения Николаевна, Келев Владимир Вячеславович, Нестеров Валерий Александрович, Аухадьева Людмила Мухаметовна, Закрытое акционерное общество "Агрофирма "Заря", Корягин Олег Иванович, Хохлакова Ольга Викторовна, Филиппова Светлана Александровна	Долевая собственность	-	-	Земли сельскохозяйственного назначения	для ведения сельского хозяйства	75200	8943	-
16	38	66:04-0102006:545	66:04-0000000:276	обл. Свердловская, р-н Ачитский, земли Заринского территориального управления	-	-	-	-	Земли сельскохозяйственного назначения	Для ведения сельского хозяйства	67900	36198	-
17	55	66:04-0102006:546	66:04-0000000:276	обл. Свердловская, р-н Ачитский, земли Заринского территориального управления	-	-	-	-	Земли сельскохозяйственного назначения	Для ведения сельского хозяйства	8900	28	-
18	72	66:04-0102006:556	66:04-0000000:276	обл. Свердловская, р-н Ачитский, земли Заринского территориального управления	-	-	-	-	Земли сельскохозяйственного назначения	Для ведения сельского хозяйства	183900	15965	-
19	11, 171, 172	66:04-0102006:56	-	обл. Свердловская, р-н Ачитский	Черепанов Владимир Сергеевич	Собственность	-	-	Земли сельскохозяйственного назначения	для ведения личного подсобного хозяйства	235000	88914	-
20	53, 143, 150, 152, 170, 190	66:04-0102006:57	-	обл. Свердловская, р-н Ачитский, из земель администрации Заринского	Черепанов Владимир Сергеевич	Собственность	-	-	Земли сельскохозяйственного назначения	ведение личного подсобного хозяйства	27681	27680	-
21	30	66:04-0102006:573	66:04-0000000:218	Свердловская область, р-н Ачитский, СПК "Заря"	Пупышева Валентина Егоровна, Попова Надежда Ильинична, Попова Надежда Ильинична, Чухарев Вячеслав Владимирович, Чухарев Вячеслав Владимирович, Патракова Татьяна Петровна, Саргулов Александр Николаевич, Волков Валентин Иванович, Общество с ограниченной ответственностью "Афанасьевское", Азанов Роман Сергеевич, Кузнецов Николай Александрович, Султанова Вера Ивановна, Чернышев Виталий Иванович, Галица Марина Ивановна, Чухарева Светлана Тимофеевна, Кабинова Елокия Григорьевна, Лебедева Ксения Николаевна, Келев Владимир Вячеславович, Нестеров Валерий Александрович, Аухадьева Людмила Мухаметовна, Закрытое акционерное общество "Агрофирма "Заря", Корягин Олег Иванович, Хохлакова Ольга Викторовна, Филиппова Светлана Александровна	Долевая собственность	-	-	Земли сельскохозяйственного назначения	для ведения сельского хозяйства	1000	603	-
22	12, 217, 218	66:04-0102006:58	-	обл. Свердловская, р-н Ачитский, на землях СПК "Заря"	Черепанов Владимир Сергеевич	Собственность	-	-	Земли сельскохозяйственного назначения	Для ведения личного подсобного хозяйства (полевой участок)	20328	4422	-

1	2	3	4	5	6	7	8	9	10	11	12	13	14
23	52	66:04:0102006:59	-	обл. Свердловская, р-н Ачитский, из земель СПК "Заря"	Черепанов Владимир Сергеевич	-	-	-	Земли сельскохозяйственного назначения	для ведения личного подсобного хозяйства	41619	17216	-
24	13	66:04:0102006:595	66:04:0000000:218	Свердловская область, р-н Ачитский, СПК "Заря"	Пушпашева Валентина Егоровна, Попова Надежда Ильинична, Попова Надежда Ильинична, Чухарев Вячеслав Владимирович, Чухарева Вячеслава Владимирович, Патракова Татьяна Петровна, Саргулов Александр Николаевич, Волков Валентин Иванович, Общество с ограниченной ответственностью "Афанасьевское", Азанов Роман Сергеевич, Кузнецов Николай Александрович, Султанова Вера Ивановна, Черепашев Виталий Иванович, Галикина Марина Ивановна, Чухарева Светлана Тимофеевна, Кабинова Елоэки Григорьевна, Лебедева Ксения Николаевна, Исаев Владимир Вячеславович, Нестеров Валерий Александрович, Аухадисва Любова Мухаметуровна, Закрытое акционерное общество "Агрофирма "Заря", Корягин Олег Иванович, Хохлакова Ольга Викторовна, Филиппова Светлана Александровна	Долевая собственность	-	-	Земли сельскохозяйственного назначения	для ведения сельского хозяйства	1200	801	-
25	50	66:04:0102006:629	66:04:0000000:218	Свердловская область, р-н Ачитский, СПК "Заря"	Пушпашева Валентина Егоровна, Попова Надежда Ильинична, Попова Надежда Ильинична, Чухарев Вячеслав Владимирович, Чухарева Вячеслава Владимирович, Патракова Татьяна Петровна, Саргулов Александр Николаевич, Волков Валентин Иванович, Общество с ограниченной ответственностью "Афанасьевское", Азанов Роман Сергеевич, Кузнецов Николай Александрович, Султанова Вера Ивановна, Черепашев Виталий Иванович, Галикина Марина Ивановна, Чухарева Светлана Тимофеевна, Кабинова Елоэки Григорьевна, Лебедева Ксения Николаевна, Исаев Владимир Вячеславович, Нестеров Валерий Александрович, Аухадисва Любова Мухаметуровна, Закрытое акционерное общество "Агрофирма "Заря", Корягин Олег Иванович, Хохлакова Ольга Викторовна, Филиппова Светлана Александровна	Долевая собственность	-	-	Земли сельскохозяйственного назначения	для ведения сельского хозяйства	31900	852	-
26	73	66:04:0102006:632	66:04:0000000:218	Свердловская область, р-н Ачитский, СПК "Заря"	Пушпашева Валентина Егоровна, Попова Надежда Ильинична, Попова Надежда Ильинична, Чухарев Вячеслав Владимирович, Чухарева Вячеслава Владимирович, Патракова Татьяна Петровна, Саргулов Александр Николаевич, Волков Валентин Иванович, Общество с ограниченной ответственностью "Афанасьевское", Азанов Роман Сергеевич, Кузнецов Николай Александрович, Султанова Вера Ивановна, Черепашев Виталий Иванович, Галикина Марина Ивановна, Чухарева Светлана Тимофеевна, Кабинова Елоэки Григорьевна, Лебедева Ксения Николаевна, Исаев Владимир Вячеславович, Нестеров Валерий Александрович, Аухадисва Любова Мухаметуровна, Закрытое акционерное общество "Агрофирма "Заря", Корягин Олег Иванович, Хохлакова Ольга Викторовна, Филиппова Светлана Александровна	Долевая собственность	-	-	Земли сельскохозяйственного назначения	для ведения сельского хозяйства	273100	18231	-
27	133	66:04:0102006:734	66:04:0000000:218	Свердловская область, р-н Ачитский, СПК "Заря"	Пушпашева Валентина Егоровна, Попова Надежда Ильинична, Попова Надежда Ильинична, Чухарев Вячеслав Владимирович, Чухарева Вячеслава Владимирович, Патракова Татьяна Петровна, Саргулов Александр Николаевич, Волков Валентин Иванович, Общество с ограниченной ответственностью "Афанасьевское", Азанов Роман Сергеевич, Кузнецов Николай Александрович, Султанова Вера Ивановна, Черепашев Виталий Иванович, Галикина Марина Ивановна, Чухарева Светлана Тимофеевна, Кабинова Елоэки Григорьевна, Лебедева Ксения Николаевна, Исаев Владимир Вячеславович, Нестеров Валерий Александрович, Аухадисва Любова Мухаметуровна, Закрытое акционерное общество "Агрофирма "Заря", Корягин Олег Иванович, Хохлакова Ольга Викторовна, Филиппова Светлана Александровна	Долевая собственность	-	-	Земли сельскохозяйственного назначения	для ведения сельского хозяйства	88600	11697	-
28	127	66:04:0102006:735	66:04:0000000:218	Свердловская область, р-н Ачитский, СПК "Заря"	Пушпашева Валентина Егоровна, Попова Надежда Ильинична, Попова Надежда Ильинична, Чухарев Вячеслав Владимирович, Чухарева Вячеслава Владимирович, Патракова Татьяна Петровна, Саргулов Александр Николаевич, Волков Валентин Иванович, Общество с ограниченной ответственностью "Афанасьевское", Азанов Роман Сергеевич, Кузнецов Николай Александрович, Султанова Вера Ивановна, Черепашев Виталий Иванович, Галикина Марина Ивановна, Чухарева Светлана Тимофеевна, Кабинова Елоэки Григорьевна, Лебедева Ксения Николаевна, Исаев Владимир Вячеславович, Нестеров Валерий Александрович, Аухадисва Любова Мухаметуровна, Закрытое акционерное общество "Агрофирма "Заря", Корягин Олег Иванович, Хохлакова Ольга Викторовна, Филиппова Светлана Александровна	Долевая собственность	-	-	Земли сельскохозяйственного назначения	для ведения сельского хозяйства	4500	1666	-
29	90, 91, 183	66:04:0102006:878	-	обл. Свердловская, р-н Ачитский, на юге пос. Ачит	Брюкинина Елена Сергеевна	-	-	-	Земли сельскохозяйственного назначения	для сельскохозяйственного производства	20400	4906	-
30	66	66:04:0102006:881	-	Свердловская обл., Ачитский р-н, земли Заринского территориального управления, в урочище "У рыбака"	-	-	Аренда (в том числе, субаренда)	Стерхов Иван Владимирович	Земли сельскохозяйственного назначения	для ведения личного подсобного хозяйства (полевой участок)	145502	36999	-
31	54	66:04:0102006:902	-	Свердловская обл., Ачитский р-н, из земель СПК "Заря"	Загайнова Ольга Федоровна	Собственность	-	-	Земли сельскохозяйственного назначения	для ведения сельского хозяйства	41600	1905	-
32	47	66:04:0102006:903	-	Свердловская обл., Ачитский р-н, из земель СПК "Заря"	Загайнова Ольга Федоровна	Собственность	-	-	Земли сельскохозяйственного назначения	для ведения сельского хозяйства	41600	14235	-
33	75	66:04:0102006:917	-	Свердловская область, Ачитский район, п. Заря	Муниципальное образование Ачитский городской округ	Собственность	Аренда (в том числе, субаренда)	Закрытое акционерное общество "Агрофирма "Заря"	Земли сельскохозяйственного назначения	для ведения сельского хозяйства	624000	28834	-
34	14, 15	66:04:0102006:923	-	Свердловская область, Ачитский городской округ	-	-	Аренда (в том числе, субаренда)	Открытое акционерное общество "Мегарегиональная распределительная сетевая компания Урала"	Земли промышленности, энергетики, транспорта, связи, радиовещания, телевидения, информатики, земли для обеспечения космической деятельности, земли обороны, безопасности и земли иного специального назначения	под размещение линий электропередач	53	0,18	-
35	16, 17	66:04:0102006:924	-	Свердловская область, Ачитский городской округ	-	-	Аренда (в том числе, субаренда)	Открытое акционерное общество "Мегарегиональная распределительная сетевая компания Урала"	Земли промышленности, энергетики, транспорта, связи, радиовещания, телевидения, информатики, земли для обеспечения космической деятельности, земли обороны, безопасности и земли иного специального назначения	под размещение линий электропередач	25	0,18	-
36	94, 95, 177	66:04:2001021:182	66:04:0000000:30	обл. Свердловская, р-н Ачитский	РОССИЯ	Собственность	Аренда (в том числе, субаренда)	Закрытое акционерное общество "Константа XXI", Общество с ограниченной ответственностью "Ачитское лесохозяйственное предприятие", Общество с ограниченной ответственностью "Нитербо-С", Закрытое акционерное общество "Вега XXI", Общество с ограниченной ответственностью "Автотонна-2000", Общество с ограниченной ответственностью "Утеес", Общество с ограниченной ответственностью "Ключевская ДЮФ"	Земли лесного фонда	для ведения лесного хозяйства	1390696	87370	-
37	99	66:04:2001021:183	66:04:0000000:30	обл. Свердловская, р-н Ачитский	РОССИЯ	Собственность	Аренда (в том числе, субаренда)	Закрытое акционерное общество "Константа XXI", Общество с ограниченной ответственностью "Ачитское лесохозяйственное предприятие", Общество с ограниченной ответственностью "Нитербо-С", Закрытое акционерное общество "Вега XXI", Общество с ограниченной ответственностью "Автотонна-2000", Общество с ограниченной ответственностью "Утеес", Общество с ограниченной ответственностью "Ключевская ДЮФ"	Земли лесного фонда	для ведения лесного хозяйства	752022	7420	-
38	160, 161, 162, 163	-	66:14:0000000:169	обл. Свердловская, р-н Красноуфимский	Российская Федерация	Собственность	Аренда (в том числе, субаренда)	Открытое акционерное общество "Мегарегиональная распределительная сетевая компания Урала", Общество с ограниченной ответственностью "Пудлинговский шпепблочный завод", Общество с ограниченной ответственностью "Союз охотников и рыболовов", Общество с	Земли лесного фонда	Для целей ведения лесного хозяйства	1646720385	1048935	-
39	71, 92, 104, 105, 196, 201, 202	66:14:0000000:1736	-	Свердловская область, р-н Красноуфимский, в границах ТОО Ключниковское	Закрытое акционерное общество "Агрофирма "Ключики"	Собственность	-	-	Земли сельскохозяйственного назначения	для сельскохозяйственного производства	10036800	86019	-

1	2	3	4	5	6	7	8	9	10	11	12	13	14
40	167	66:14:0000000:1778	-	Свердловская область, р-н Красноуфимский	РОССИЯ	Собственность	Аренда (в том числе, субаренда)	Открытое акционерное общество "Межрегиональная распределительная сетевая компания Урала"	Земли промышленности, энергетики, транспорта, связи, радиосвязи, телевидения, информатики, земли для обеспечения космической деятельности, земли обороны, безопасности и земли иного специального назначения	для размещения объекта ВЛ 10 кВ ф. Чувашино от ПС Александровская до опоры 98 и.п. Чувашино с отпайками (электростетивный комплекс подстанции "Александровская" 35 кВ)	101	0,09	-
41	34	66:14:0000000:1780	-	Свердловская область, р-н Красноуфимский	РОССИЯ	Собственность	Аренда (в том числе, субаренда)	Открытое акционерное общество "Межрегиональная распределительная сетевая компания Урала"	Земли промышленности, энергетики, транспорта, связи, радиосвязи, телевидения, информатики, земли для обеспечения космической деятельности, земли обороны, безопасности и земли иного специального назначения	для размещения объекта ВЛ 10 кВ ф. Орошение от ПС Александровская до ТП 2250 и.п. Чувашино с отпайками (электростетивный комплекс подстанции "Александровская" 35 кВ)	113	0,09	-
42	77, 78	66:14:0000000:1834	-	Свердловская обл., Красноуфимский р-н, в границах ТОО Красноуфимское		Собственность	Аренда (в том числе, субаренда)	Общество с ограниченной ответственностью "Маяк-Агро"	Земли сельскохозяйственного назначения	для сельскохозяйственного производства	27821111	199411	-
43	119, 144, 219	66:14:0000000:219	-	обл. Свердловская, р-н Красноуфимский, ГУ СО "Красноуфимское лесничество"	РОССИЯ	Собственность	Аренда (в том числе, субаренда)	Общество с ограниченной ответственностью "Тавар", Крестьянское хозяйство "Астра", Общество с ограниченной ответственностью "Автогостяк-2013", Матанян Олег Иванович	Земли лесного фонда	для ведения лесного хозяйства и лесопользования	300312424	8984	-
44	28, 29	66:14:0101003:1346	66:14:0101003:1348	обл. Свердловская, р-н Красноуфимский, с. Ключики, в границах ТОО "Ключиковское"		-	-	-	Земли сельскохозяйственного назначения	для сельскохозяйственного производства	1194048	63912	-
45	186	66:14:0101003:1347	66:14:0000000:202	обл. Свердловская, р-н Красноуфимский, в границах ТОО Ключиковское	Петухов Александр Михайлович, Клякован Иван Николаевич, Малышева Татьяна Михайловна, Бабюкина Светлана Парфирьевна, Идолова Алевтина Михайловна, Петухов Дмитрий Арсентьевич, Петухов Дмитрий Арсентьевич, Липин Николай Сергеевич, Петухов Дмитрий Арсентьевич	Долевая собственность	-	Земли сельскохозяйственного назначения	Для сельскохозяйственного производства	424531	7154	-	
46	19	66:14:0101003:1378	66:14:0000000:212	обл. Свердловская, р-н Красноуфимский, п. Березовая Роща, с левой стороны автодороги Красноуфимск-Ниженеринское	РОССИЯ	Собственность	Аренда (в том числе, субаренда)	-	Земли сельскохозяйственного назначения	для сельскохозяйственного производства	1348176	43048	-
47	120	66:14:0101003:1379	66:14:0000000:213	обл. Свердловская, р-н Красноуфимский, п. Березовая Роща, с левой стороны автодороги Красноуфимск-Ниженеринское	РОССИЯ	Собственность	Аренда (в том числе, субаренда)	Общество с ограниченной ответственностью "Красноуфимский сельскохозяйственный комплекс"	Земли сельскохозяйственного назначения	для сельскохозяйственного производства	1966338	59757	-
48	44, 93, 198	66:14:0101003:1612	-	Свердловская область, Красноуфимский район, в границах ТОО Ключиковское		Собственность	Аренда (в том числе, субаренда)	Общество с ограниченной ответственностью "Красноуфимский сельскохозяйственный комплекс"	Земли сельскохозяйственного назначения	для сельскохозяйственного производства	2268001	95752	-
49	67, 68, 185	66:14:0101003:25	66:14:0000000:202	обл. Свердловская, р-н Красноуфимский, в границах ТОО Ключиковское	Петухов Александр Михайлович, Клякован Иван Николаевич, Малышева Татьяна Михайловна, Бабюкина Светлана Парфирьевна, Идолова Алевтина Михайловна, Петухов Дмитрий Арсентьевич, Петухов Дмитрий Арсентьевич, Липин Николай Сергеевич, Петухов Дмитрий Арсентьевич	Долевая собственность	-	Земли сельскохозяйственного назначения	Для сельскохозяйственного производства	634201	15721	-	
50	26, 27	66:14:0101003:28	66:14:0000000:202	обл. Свердловская, р-н Красноуфимский, в границах ТОО Ключиковское	Петухов Александр Михайлович, Клякован Иван Николаевич, Малышева Татьяна Михайловна, Бабюкина Светлана Парфирьевна, Идолова Алевтина Михайловна, Петухов Дмитрий Арсентьевич, Петухов Дмитрий Арсентьевич, Липин Николай Сергеевич, Петухов Дмитрий Арсентьевич	Долевая собственность	-	Земли сельскохозяйственного назначения	Для сельскохозяйственного производства	761466,85	39022	-	
51	42	66:14:0101003:88	-	обл. Свердловская, р-н Красноуфимский, с. Ключики		-	-	-	Земли сельскохозяйственного назначения	Для ведения крестьянского хозяйства	57000	14947	-
52	43	66:14:0101003:89	-	обл. Свердловская, р-н Красноуфимский, с. Ключики		-	-	-	Земли сельскохозяйственного назначения	Для расширения земель крестьянского хозяйства	53000	412	-
53	60, 61	66:14:0101003:92	-	обл. Свердловская, р-н Красноуфимский, с. Ключики		-	-	-	Земли сельскохозяйственного назначения	Для ведения крестьянского хозяйства	380000	12413	-
54	69	66:14:0101003:93	-	обл. Свердловская, р-н Красноуфимский, с. Ключики		-	-	-	Земли сельскохозяйственного назначения	Для ведения крестьянского хозяйства	88700	280	-
55	96, 97, 180, 181	66:14:0101012:227	66:14:0101012:226	обл. Свердловская, р-н Красноуфимский	Заводов Валерий Геннадьевич	Собственность	-	-	Земли сельскохозяйственного назначения	для сельскохозяйственного производства	2488241	117342	-
56	25	66:14:0101012:230	66:14:0101012:226	обл. Свердловская, р-н Красноуфимский	Заводов Валерий Геннадьевич	Собственность	-	-	Земли сельскохозяйственного назначения	для сельскохозяйственного производства	634615	54456	-
57	188	66:14:0101012:231	66:14:0000000:185	обл. Свердловская, р-н Красноуфимский, в границах ТОО Красноуфимское	Примешников Николай Дмитриевич, Примешников Анатолий Дмитриевич, Бушуева Галина Сергеевна, Руснов Александр Петрович, Запальова Евдокия Васильевна, Казакова Лидия Алексеевна, Блаженкова Мария Петровна, Боровская Алевтина Петровна, Некрасова Любовь Викторовна, Коматина Зоя Михайловна, Галкина Мария Алексеевна, Кузьмичев Владимир Викторович, Кузьмичева Нина Ивановна, Майданов Владимир Васильевич, Звезева Нина Васильевна, Папова Галина Васильевна, Котулин Михаил Петрович, Бакунина Нина Павловна, Абрамова Нина Григорьевна, Кириллова Елена Николаевна, Горюшинова Лидия Васильевна, Курбатов Петр Васильевич, Ганка Наталья Ивановна, Бугуев Валерий Павлович, Бугуева Валентина Михайловна, Торгашев Валентин Васильевич, Кузнецова Ольга Викторовна, Бугуев Виталий Валентинович, Баталова Людмила Петровна, Варданов Николай Алексеевич, Барабанова Валентина Васильевна, Вишкова Тамара Викторовна, Вишкова Леонид Семенович, Рабухин Александр Федорович, Торгашова Галина Ильинична, Маленков Александр Михайлович, Бакунина Надежда Михайловна, Комарева Ольга Федоровна, Дуляев Александр Иванович, Кузьмичева Нина Ивановна, Бродяжкова Клавдия Николаевна, Майданов Любовь Викторовна, Караник Татьяна Викторовна, Кланчичева Ирина Викторовна, Торгашова Галина Ильинична, Береснева Наталья Степановна, Родионов Юрий Григорьевич, Бушуева Галина Павловна, Блаженкова Валентина Кузьминична, Бушуев Михаил Николаевич, Якимова Вера Алексеевна, Пакунова Валентин Григорьевич, Ахматулина Лилия Ахунювна, Ноговицина Александра Тимофеевна, Общество с ограниченной ответственностью "Маяк-Агро", Якимов Александр Алексеевич, Ягмуров Руслан Давидович, Общество с ограниченной ответственностью "Семухино", Симонова Елена Михайловна, Закрытое акционерное общество "Агроформа "Ключики", Ремешников Валентин Геннадьевич, Ремешникова Наталья Алексеевна, Зайкова Елена Михайловна, Папова Галина Васильевна, Котулин Михаил Петрович, Душанина Вера Валентиновна, Богомолова Надежда Валентиновна	Долевая собственность	-	Земли сельскохозяйственного назначения	для сельскохозяйственного производства	1974585	4090	-	
58	45, 46	66:14:0101012:233	66:14:0000000:185	обл. Свердловская, р-н Красноуфимский, в границах ТОО Красноуфимское	Примешников Николай Дмитриевич, Примешников Анатолий Дмитриевич, Бушуева Галина Сергеевна, Руснов Александр Петрович, Запальова Евдокия Васильевна, Казакова Лидия Алексеевна, Блаженкова Мария Петровна, Боровская Алевтина Петровна, Некрасова Любовь Викторовна, Коматина Зоя Михайловна, Галкина Мария Алексеевна, Кузьмичев Владимир Викторович, Кузьмичева Нина Ивановна, Майданов Владимир Васильевич, Звезева Нина Васильевна, Папова Галина Васильевна, Котулин Михаил Петрович, Бакунина Нина Павловна, Абрамова Нина Григорьевна, Кириллова Елена Николаевна, Горюшинова Лидия Васильевна, Курбатов Петр Васильевич, Ганка Наталья Ивановна, Бугуев Валерий Павлович, Бугуева Валентина Михайловна, Торгашев Валентин Васильевич, Кузнецова Ольга Викторовна, Бугуев Виталий Валентинович, Баталова Людмила Петровна, Варданов Николай Алексеевич, Барабанова Валентина Васильевна, Вишкова Тамара Викторовна, Вишкова Леонид Семенович, Рабухин Александр Федорович, Торгашова Галина Ильинична, Маленков Александр Михайлович, Бакунина Надежда Михайловна, Комарева Ольга Федоровна, Дуляев Александр Иванович, Кузьмичева Нина Ивановна, Бродяжкова Клавдия Николаевна, Майданов Любовь Викторовна, Караник Татьяна Викторовна, Кланчичева Ирина Викторовна, Торгашова Галина Ильинична, Береснева Наталья Степановна, Родионов Юрий Григорьевич, Бушуева Галина Павловна, Блаженкова Валентина Кузьминична, Бушуев Михаил Николаевич, Якимова Вера Алексеевна, Пакунова Валентин Григорьевич, Ахматулина Лилия Ахунювна, Ноговицина Александра Тимофеевна, Общество с ограниченной ответственностью "Маяк-Агро", Якимов Александр Алексеевич, Ягмуров Руслан Давидович, Общество с ограниченной ответственностью "Семухино", Симонова Елена Михайловна, Закрытое акционерное общество "Агроформа "Ключики", Ремешников Валентин Геннадьевич, Ремешникова Наталья Алексеевна, Зайкова Елена Михайловна, Папова Галина Васильевна, Котулин Михаил Петрович, Душанина Вера Валентиновна, Богомолова Надежда Валентиновна	Долевая собственность	-	Земли сельскохозяйственного назначения	для сельскохозяйственного производства	82907	1913	-	

1	2	3	4	5	6	7	8	9	10	11	12	13	14
59	184	66:14-0101012:346	66:14-0000000:144	обл. Свердловская, р-н Красноуфимский	-	-	Аренда (в том числе, субаренда)	Открытое акционерное общество "Межрегиональная распределительная сетевая компания Урала"	Земли промышленности, энергетики, транспорта, связи, радиосвязи, телевидения, информатики, земли для обеспечения космической деятельности, земли обороны, безопасности и земли иного специального назначения	Для размещения наземных сооружений кабельных линий электропередачи	5,5	6	-
60	20	66:14-0101012:582	-	Свердловская область, Красноуфимский район, в 1350 м западнее ориентира, адрес ориентира : Свердловская область, Красноуфимский район, с. Александровское	-	-	-	-	Земли сельскохозяйственного назначения	для сельскохозяйственного производства	94000	16401	-
61	58, 59	66:14-0101012:583	-	Свердловская область, Красноуфимский район, в 1300 м западнее ориентира, адрес ориентира : Свердловская область, Красноуфимский район, с. Александровское	Закрытое акционерное общество "Агрофирма "Ключики"	Собственность	-	-	Земли сельскохозяйственного назначения	для сельскохозяйственного производства	10982399	282862	-
62	24	66:14-0101014:110	66:14-0000000:144	обл. Свердловская, р-н Красноуфимский	-	-	Аренда (в том числе, субаренда)	Открытое акционерное общество "Межрегиональная распределительная сетевая компания Урала"	Земли промышленности, энергетики, транспорта, связи, радиосвязи, телевидения, информатики, земли для обеспечения космической деятельности, земли обороны, безопасности и земли иного специального назначения	ВЛ 35 кВ ПС "Красноуфимская" - ПС "Александровское"	5,5	5	-
63	22	66:14-0101014:34	66:14-0000000:142	обл. Свердловская, р-н Красноуфимский	РОССИЯ	Собственность	Аренда (в том числе, субаренда)	Публичное акционерное общество "Федеральная сетевая компания Единой энергетической системы"	Земли промышленности, энергетики, транспорта, связи, радиосвязи, телевидения, информатики, земли для обеспечения космической деятельности, земли обороны, безопасности и земли иного специального назначения	ВЛ 220 кВ ПС "Продольная" - ПС "Красноуфимская"	5,5	5	-
64	82, 83	66:14-0101014:6	66:14-0000000:202	обл. Свердловская, р-н Красноуфимский, в границах ТОО Ключиковское	Петухов Александр Михайлович, Клюканов Иван Николаевич, Мальцева Татьяна Михайловна, Бабушкина Светлана Парфировна, Изюмова Алевтина Михайловна, Петухов Дмитрий Арсентьевич, Петухов Дмитрий Арсентьевич, Липин Николай Сергеевич, Петухов Дмитрий Арсентьевич	Долевая собственность	-	-	Земли сельскохозяйственного назначения	Для сельскохозяйственного производства	448961	3370	-
65	1	66:14-0101016:118	66:14-0000000:166	обл. Свердловская, р-н Красноуфимский, газопровод-отвод к г. Ачит, 0 км - 8,0 км; 12,9 км - 24,65 км (место врезки 38,3 км газопровода-отвода к г. Красноуфимск, Арти, Ачит, Михайловск)	РОССИЯ	Собственность	Аренда (в том числе, субаренда)	Публичное акционерное общество "Газпром"	Земли промышленности, энергетики, транспорта, связи, радиосвязи, телевидения, информатики, земли для обеспечения космической деятельности, земли обороны, безопасности и земли иного специального назначения	Для эксплуатации наземных сооружений газопровода-отвода к г. Ачит, 0 км - 8,0 км, 12,9 км - 24,65 км (место врезки 38,3 км газопровода отвода к г. Красноуфимск, Арти, Ачит, Михайловск)	4	4	-
66	2	66:14-0101016:122	66:14-0000000:193	обл. Свердловская, р-н Красноуфимский, в границах ТОО Рассвет	Яковлев Леонид Львович, Ярин Иван Ильич, Торганев Петр Васильевич, Макаров Александр Валентинович, Макаров Владимир Валентинович, Душанина Анна Егоровна, Таварова Любовь Васильевна, Пелченко Александр Александрович, Рыснина Ольга Николаевна, Общество с ограниченной ответственностью "Маяк-Агро"	Долевая собственность	-	-	Земли сельскохозяйственного назначения	Для сельскохозяйственного производства	553200	34540	-
67	23	66:14-0101016:15	66:14-0000000:185	обл. Свердловская, р-н Красноуфимский, в границах ТОО Красноуфимское	Премешников Николай Дмитриевич, Премешников Анатолий Дмитриевич, Бушуева Галина Сергеевна, Руснов Александр Петрович, Запальнова Евдокия Васильевна, Казакова Лидия Алексеевна, Блаженкова Мария Петровна, Борковская Алевтина Петровна, Некрасова Любовь Викторовна, Комганова Зоя Михайловна, Галкина Мария Алексеевна, Кузнецов Владимир Викторович, Кузнецова Нина Ивановна, Майданов Владимир Васильевич, Зюева Нина Васильевна, Панова Галина Васильевна, Котукин Михаил Петрович, Бакунина Нина Павловна, Абрамова Нина Григорьевна, Кириллова Елена Николаевна, Горошников Лидия Васильевна, Курбатов Петр Васильевич, Гапка Наталья Ивановна, Бугуев Валерий Павлович, Бугуева Валентина Михайловна, Торганев Валентин Васильевич, Кузнецова Ольга Викторовна, Бугуев Виталий Валентинович, Баталова Людмила Петровна, Варламов Николай Алексеевич, Барабанова Валентина Васильевна, Вшивкова Тамара Викторовна, Вшивков Леонид Семенович, Рабухин Александр Федорович, Торганова Галина Иллариновна, Малецов Александр Михайлович, Бакунина Надежда Михайловна, Комарова Ольга Федоровна, Дудкин Александр Иванович, Кузнецова Нина Ивановна, Бродяжкова Клавдия Николаевна, Майданова Любовь Викторовна, Караник Татьяна Викторовна, Клишчева Ирина Викторовна, Торганова Галина Иллариновна, Берсенева Наталья Степановна, Родионов Юрий Григорьевич, Бушуева Галина Павловна, Блаженкова Валентина Кузальнична, Бушуев Михаил Николаевич, Яковлева Вера Алексеевна, Плещуев Валентин Григорьевич, Аламуллин Лилия Ахунювна, Ноговицина Александр Тимофеевна, Общество с ограниченной ответственностью "Маяк-Агро", Яковлев Александр Алексеевич, Ягурски Руслан Данилович, Общество с ограниченной ответственностью "Смукино", Симонина Елена Михайловна, Закрытое акционерное общество "Агрофирма "Ключики", Респелешков Валентин Геннадьевич, Респелешкова Наталья Алексеевна, Зыкова Елена Михайловна, Панова Галина Васильевна, Котукин Михаил Петрович, Душанина Вера Валентиновна, Богомолова Надежда Валентиновна	Долевая собственность	-	-	Земли сельскохозяйственного назначения	для сельскохозяйственного производства	693100	13985	-
68	40	66:14-0101016:150	66:14-0000000:169	обл. Свердловская, р-н Красноуфимский	РОССИЯ	Собственность	Аренда (в том числе, субаренда)	Открытое акционерное общество "Межрегиональная распределительная сетевая компания Урала", Общество с ограниченной ответственностью "Пудинговский шпечобный завод", Общество с ограниченной ответственностью "Союз охотников и рыболовов"	Земли лесного фонда	Для целей ведения лесного хозяйства	1848779	44923	-
69	3	66:14-0101016:18	66:14-0000000:214	обл. Свердловская, р-н Красноуфимский, в границах ТОО Красноуфимское	-	-	-	-	Земли сельскохозяйственного назначения	для сельскохозяйственного производства	41100	11039	-
70	57	66:14-0101016:35	66:14-0000000:193	обл. Свердловская, р-н Красноуфимский, в границах ТОО Рассвет	Яковлев Леонид Львович, Ярин Иван Ильич, Торганев Петр Васильевич, Макаров Александр Валентинович, Макаров Владимир Валентинович, Душанина Анна Егоровна, Таварова Любовь Васильевна, Пелченко Александр Александрович, Рыснина Ольга Николаевна, Общество с ограниченной ответственностью "Маяк-Агро"	Долевая собственность	-	-	Земли сельскохозяйственного назначения	Для сельскохозяйственного производства	405400	27247	-
71	63	66:14-0101016:43	-	обл. Свердловская, р-н Красноуфимский, д. Шляхова	Саложникова Алевтина Павловна	Собственность	-	-	Земли сельскохозяйственного назначения	Для ведения личного подсобного хозяйства	31400	1937	-
72	124, 125, 126, 168	66:14-0101017:1	66:14-0000000:214	обл. Свердловская, р-н Красноуфимский, в границах ТОО Красноуфимское	-	-	-	-	Земли сельскохозяйственного назначения	для сельскохозяйственного производства	38700	4449,09	-

1	2	3	4	5	6	7	8	9	10	11	12	13	14
73	79, 80, 81, 110, 111	66:14-0101017:225	66:14-000000:185	обл. Свердловская, р-н Красноуфимский, в границах ТОО Красноуфимское	Приемишков Николай Дмитриевич, Приемишников Анатолий Дмитриевич, Бушуева Галина Сергеевна, Русинев Александр Петрович, Запальнова Ефдолия Васильевна, Казакова Лидия Алексеевна, Блаженкова Мария Петровна, Боровская Алевтина Петровна, Некрасова Любовь Викторовна, Комарина Зоя Михайловна, Галкина Мария Алексеевна, Кузнецов Владимир Викторович, Кузнецова Нина Ивановна, Майданов Владимир Васильевич, Зюева Нина Васильевна, Панова Галина Васильевна, Котунин Михаил Петрович, Бакунина Нина Павловна, Абрамова Нина Григорьевна, Карилова Елена Николаевна, Горюшинова Лидия Васильевна, Курбатов Петр Васильевич, Гаика Наталья Ивановна, Бугуев Валерий Павлович, Бугуева Валентина Михайловна, Торшанов Валентин Васильевич, Кузнецова Ольга Викторовна, Бугуев Виталий Валентинович, Баташова Людмила Петровна, Варданов Николай Алексеевич, Барабанова Валентина Васильевна, Вишнякова Тамара Викторовна, Вишнев Леонид Семенович, Рабухин Александр Федорович, Торшанова Галина Ильинична, Маленков Александр Михайлович, Бакунина Надежда Михайловна, Комарова Ольга Федоровна, Дулдаев Александр Иванович, Кузнецова Нина Ивановна, Бродяжкова Галина Николаевна, Майданова Любовь Викторовна, Каранич Татьяна Викторовна, Клишчова Ирина Викторовна, Торшанова Галина Ильинична, Береснева Наталья Степановна, Родионов Юрий Григорьевич, Бушуева Галина Павловна, Блаженкова Валентина Кузьминична, Бушуев Михаил Николаевич, Якимов Вера Алексеевна, Пискунов Валентин Григорьевич, Азмудина Лидия Ахунювна, Ноговицина Александра Тимофеевна, Общество с ограниченной ответственностью "Маяк-Агро", Якимов Александр Алексеевич, Янгурски Руслан Давидович, Общество с ограниченной ответственностью "Самурай", Симонина Елена Михайловна, Закрытое акционерное общество "Агрофирма "Ключики", Ремешников Валентин Геннадьевич, Ремешникова Наталья Алексеевна, Зыкова Елена Михайловна, Панова Галина Васильевна, Котунин Михаил Петрович, Душанина Вера Валентиновна, Богомолова Надежда Валентиновна	Долевая собственность	-	-	Земли сельскохозяйственного назначения	для сельскохозяйственного производства	1194264	32756	-
74	64	66:14-0101017:245	-	обл. Свердловская, р-н Красноуфимский, 800 м южнее ориентира, адрес ориентира: Свердловская область, Красноуфимский район, с. Александровское	Мальцева Любовь Викторовна, Мальцев Николай Петрович	Долевая собственность	-	-	Земли сельскохозяйственного назначения	для сельскохозяйственного производства	94000	17385	-
75	65	66:14-0101017:246	-	Свердловская обл., р-н Красноуфимский, 1700 м южнее ориентира, адрес ориентира: Свердловская область, Красноуфимский район, с. Александровское	Джафаров Юсиф Джабраил оглы	Собственность	-	-	Земли сельскохозяйственного назначения	для сельскохозяйственного производства	282000	574	-
76	70	66:14-0101017:250	-	Свердловская область, Красноуфимский район, с. Александровское, 1300 м южнее ориентира, адрес ориентира: Свердловская область, Красноуфимский район, с. Александровское	Рабухин Александр Федорович	Собственность	Аренда (в том числе, субаренда)	Общество с ограниченной ответственностью "Маяк-Агро"	Земли сельскохозяйственного назначения	для сельскохозяйственного производства	94000	38580	-
77	5	66:14-0101017:262	-	Свердловская обл., Красноуфимский район, юго-восточнее 2000 м от ориентира, адрес ориентира: Свердловская обл., Красноуфимский район, с. Александровское	Багуева Лидия Михайловна, Багуев Василий Андреевич	Долевая собственность	-	-	Земли сельскохозяйственного назначения	для сельскохозяйственного производства	94000	7600	-
78	36	66:14-0101017:263	-	Свердловская область, Красноуфимский район, в 1500 м по направлению на юг от ориентира, адрес ориентира: РФ, Свердловская область, Красноуфимский район, с. Александровское	Ферр Андрей Васильевич	Собственность	-	-	Земли сельскохозяйственного назначения	для сельскохозяйственного производства	47000	5919	-
79	35	66:14-0101017:264	-	Свердловская область, Красноуфимский район, 1200 м южнее ориентира: Свердловская область, Красноуфимский район, с. Александровское	Рабухин Александр Федорович	Собственность	-	-	Земли сельскохозяйственного назначения	для сельскохозяйственного производства	47000	970	-
80	122, 123	66:14-0101017:265	-	Свердловская область, Красноуфимский район, в границах ТОО Красноуфимское, с востока по границе с Чувашсково, в 1 км к югу от с. Александровское	Общество с ограниченной ответственностью "Маяк-Агро"	Собственность	-	-	Земли сельскохозяйственного назначения	для сельскохозяйственного производства	752644	49663	-
81	169	66:14-0101017:450	-	Свердловская область Красноуфимский район, в границах ТОО "Красноуфимское"	Вишнев Леонид Семенович	Собственность	-	-	Земли сельскохозяйственного назначения	для сельскохозяйственного производства	47000	5689	-
82	41	66:14-0101017:451	-	Свердловская область, Красноуфимский р-н, в границах ТОО "Красноуфимское"	Вишнякова Тамара Викторовна	Собственность	-	-	Земли сельскохозяйственного назначения	для сельскохозяйственного производства	47000	12602	-
83	173	66:14-0101017:453	-	Свердловская область, Красноуфимский р-н, в границах ТОО "Красноуфимское"	Джафаров Юсиф Джабраил Оглы	Собственность	-	-	Земли сельскохозяйственного назначения	для сельскохозяйственного производства	47000	8717	-
											ИТОГО:	3159156,63	

Перечень земельных участков, предлагаемых к изъятию для государственных и (или) муниципальных нужд (иные уполномоченные органы)

№ п/п	№ участка на чертеже в границах ЗИР реконструкции наземных элементов сетей	Кадастровый номер земельного участка	Кадастровый номер единого земельного кадастра	Адрес земельного участка	Правообладатель земельного участка	Вид права	Обременение	Лицо, в пользу которого установлено обременение	Категория земель	Вид разрешенного использования земельного участка	Площадь земельного участка (контура мнимо-турины) участка, кв. м	Предлагаемая площадь изъятия, кв. м	Примечание	
1	2	3	4	5	6	7	8	9	10	11	12	13*	14	
1	10, 11	66:04:0102006:442	66:04:000000:180	обл. Свердловская, р-н Ачитский	Лебедева Елена Викторовна	Собственность	-	-	Земли сельскохозяйственного назначения	Для ведения сельского хозяйства	1128645	621	-	
2	7, 8, 9	66:04:0102006:452	66:04:000000:30	обл. Свердловская, р-н Ачитский	РОССИЯ	Собственность	Аренда (в том числе, субаренда)	Закрытое акционерное общество "Константа XXI", Общество с ограниченной ответственностью "Ачитское лесохозяйственное предприятие", Общество с ограниченной ответственностью "Иатербо-С", Закрытое акционерное общество "Вега XXI", Общество с ограниченной ответственностью "Автостопка-2000", Общество с ограниченной ответственностью "Утес", Общество с ограниченной ответственностью "Ключевская ДЮФ"	Земли лесного фонда	для ведения лесного хозяйства	538999	234	-	
3	17, 18, 19, 20, 43, 44	66:04:0102006:632	66:04:000000:218	Свердловская область, р-н Ачитский, СПК "Заря"	Пупышева Валентина Егоровна, Пелова Надежда Ивановна, Пелова Надежда Ивановна, Чукарев Вячеслав Владимирович, Чукарев Вячеслав Владимирович, Патракова Татьяна Петровна, Саргулов Александр Николаевич, Волков Валентин Иванович, Общество с ограниченной ответственностью "Аффидавское", Акимов Роман Сергеевич, Акимов Роман Александрович, Султанов Вера Ивановна, Чернышев Виталий Иванович, Галкина Марина Ивановна, Чукарева Светлана Тимофеевна, Кабанова Елдокия Григорьевна, Лебедева Ксения Николаевна, Исав Владимир Вячеславович, Нестеров Валерий Александрович, Аухадиева Лидия Мухаметовна, Закрытое акционерное общество "Агрофирма "Заря", Корзин Олег Иванович, Хохрякова Ольга Викторовна, Филиппова Светлана Александровна	Долевая собственность	-	-	Земли сельскохозяйственного назначения	для ведения сельского хозяйства	273100	314	-	-
4	24, 25, 26, 31, 32	66:14:000000:1736	-	Свердловская область, р-н Красноуфимский, в границах ТОО "Красноуфимское"	Закрытое акционерное общество "Агрофирма "Красноуфим"	Собственность	-	-	Земли сельскохозяйственного назначения	для сельскохозяйственного производства	10036800	364	-	
5	2, 6	66:14:0101012:227	66:14:0101012:226	обл. Свердловская, р-н Красноуфимский	Заводов Валерий Геннадиевич	Собственность	-	-	Земли сельскохозяйственного назначения	для сельскохозяйственного производства	2488241	129	-	
6	27, 28, 29, 30	66:14:0101012:231	66:14:000000:185	обл. Свердловская, р-н Красноуфимский, в границах ТОО "Красноуфимское"	Примешков Николай Дмитриевич, Примешков Анатолий Дмитриевич, Кушера Галина Сергеевна, Руснов Александр Петрович, Запальцова Елдокия Васильевна, Капанова Лидия Алексеевна, Блаженкова Мария Петровна, Борюкская Алевтина Петровна, Неградова Любовь Викторовна, Комитина Зоя Михайловна, Галкина Мария Алексеевна, Кузьмичев Владимир Викторович, Кузьмичева Нина Ивановна, Майданов Владимир Васильевич, Змеина Нина Васильевна, Панова Галина Васильевна, Котугин Михаил Петрович, Бакунина Нина Павловна, Абрамова Нина Григорьевна, Кириллова Елена Николаевна, Горюшинова Лидия Васильевна, Курбанов Петр Васильевич, Галяза Наталья Ивановна, Бузнев Валерий Павлович, Бузнев Валентин Михайлович, Торшанова Валентина Васильевна, Кузнецова Юлия Викторовна, Бузнев Виталий Валентинович, Бегалов Людмила Петровна, Баранов Николай Алексеевич, Барабанова Валентина Васильевна, Шишкова Тамара Викторовна, Шишков Леонид Семенович, Рабухин Александр Феофанович, Торшанова Галина Ивановна, Максимов Александр Михайлович, Бакунина Надежда Михайловна, Комиссарова Ольга Феофановна, Дульская Александра Ивановна, Кузьмичева Нина Ивановна, Бродилова Клавдия Николаевна, Майданова Любовь Викторовна, Каранин Татьяна Викторовна, Клигачева Ирина Викторовна, Торшанова Галина Ивановна, Берсева Наталья Степановна, Родионов Юрий Григорьевич, Бушера Галина Павловна, Блаженкова Валентина Кузьминична, Бузнев Михаил Николаевич, Якимов Вера Алексеевна, Пелугов Валентин Григорьевич, Ахматуллин Лидия Ахундовна, Ноговинина Александра Тимофеевна, Общество с ограниченной ответственностью "Маво-Агро", Якимов Александр Алексеевич, Янгурски Руслан Данилович, Общество с ограниченной ответственностью "Семухино", Симонова Галина Михайловна, Закрытое акционерное общество "Агрофирма "Красноуфим", Ремезникова Валентина Геннадьевна, Ремезникова Наталья Алексеевна, Заволова Елена Михайловна, Панова Галина Васильевна, Котугин Михаил Петрович, Душанина Вера Валентиновна, Богомолова Надежда Валентиновна	Долевая собственность	-	-	Земли сельскохозяйственного назначения	для сельскохозяйственного производства	1974585	263	-	-
7	21, 22, 23, 57	66:14:0101014:6	66:14:000000:202	обл. Свердловская, р-н Красноуфимский, в границах ТОО "Красноуфимское"	Пелугов Александр Михайлович, Ключиков Иван Николаевич, Малышева Татьяна Михайловна, Бабушнина Светлана Харфирьевна, Изолова Алевтина Михайловна, Пелугов Дмитрий Арсентьевич, Лидин Николай Сергеевич, Мангилев Анатолий Викторович, Чистяков Юрий Викентьевич, Чистякова Галина Михайловна, Тумасов Леонид Николаевич, Мангилева Светлана Викентьевна, Тумасова Марина Юрьевна, Щербатова Ольга Александровна, Гринякин Андрей Александрович, Чистяков Виктор Ефимович, Меньшикова Нина Михайловна, Гринин Леонид Григорьевич, Тумасов Иван Николаевич, Калдырова Галина Васильевна, Тумасов Николай Петрович, Королева Татьяна Ивановна, Корюков Николай Викторович, Гибдуллин Фаизула Мухамбетович, Заматдинов Ринис Раисович, Ибрагим Вера Леонидовна, Ибрагим Сергей Александрович, Тумасов Людмила Ивановна, Паскин Николай Петрович, Гибдуллин Тимурхан, Бабушнина Надежда Александровна, Заматдинова Хамидуна Мухамбетовна, Пунатов Федор Григорьевич, Рабинов Владимир Васильевич, Антонов Сергей Владимирович, Симонова Зоя Юрьевна, Меньшикова Нина Михайловна, Клавдия Любовь Леонидовна, Нурова Татьяна Леонидовна	Долевая собственность	-	-	Земли сельскохозяйственного назначения	Для сельскохозяйственного производства	448961	235	-	-
8	3	66:14:0101017:1	66:14:000000:214	обл. Свердловская, р-н Красноуфимский, в границах ТОО "Красноуфимское"	-	-	-	-	Земли сельскохозяйственного назначения	для сельскохозяйственного производства	38700	6	-	
9	12, 13, 14, 15	66:14:0101017:265	-	Свердловская область, Красноуфимский район, в границах ТОО "Красноуфимское, с востока по границе с Чувашково, в 1 км к югу от с. Александровское"	Общество с ограниченной ответственностью "Маво-Агро"	Собственность	-	-	Земли сельскохозяйственного назначения	для сельскохозяйственного производства	752644	312	-	
10	45, 46	66:04:0102006:734	66:04:000000:218	Свердловская область, р-н Ачитский, СПК "Заря"	Пупышева Валентина Егоровна, Пелова Надежда Ивановна, Пелова Надежда Ивановна, Чукарев Вячеслав Владимирович, Чукарев Вячеслав Владимирович, Патракова Татьяна Петровна, Саргулов Александр Николаевич, Волков Валентин Иванович, Общество с ограниченной ответственностью "Аффидавское", Акимов Роман Сергеевич, Акимов Роман Александрович, Султанов Вера Ивановна, Чернышев Виталий Иванович, Галкина Марина Ивановна, Чукарева Светлана Тимофеевна, Кабанова Елдокия Григорьевна, Лебедева Ксения Николаевна, Исав Владимир Вячеславович, Нестеров Валерий Александрович, Аухадиева Лидия Мухаметовна, Закрытое акционерное общество "Агрофирма "Заря", Корзин Олег Иванович, Хохрякова Ольга Викторовна, Филиппова Светлана Александровна	Долевая собственность	-	-	Земли сельскохозяйственного назначения	для ведения сельского хозяйства	88600	2	-	-
											Итого:	2480		

* Предусмотрено в случае образования земельных участков в границах зон планируемого размещения объектов капитального строительства, проектируемых в составе инженерных сетей, подлежащих реконструкции в связи с изменением их местоположения (наземных элементов инженерных сетей).