

## **ДОКУМЕНТАЦИЯ ПО ПЛАНИРОВКЕ ТЕРРИТОРИИ ОБЪЕКТА**

**«Строительство скоростной автомобильной дороги Казань – Екатеринбург  
на участке Дюртюли – Ачит»,  
этап 3 км 232 – км 275, Свердловская область**

### **ПРОЕКТ МЕЖЕВАНИЯ ТЕРРИТОРИИ**

**Основная часть проекта межевания территории  
Раздел 2 «Проект межевания территории. Текстовая часть»**

**Том 1.2.1.2  
8841-21-3-ПМТ-ПМОЧ1.2.1.2**

**Часть 1.2. Пояснительная записка. Окончание**

**Акционерное общество  
«Научно-исследовательский и проектный институт гражданского  
строительства, благоустройства и городского дизайна «Моспроект-3»  
АО «Моспроект-3»**



**ГРУППА КОМПАНИЙ  
МОСПРОЕКТ-3**

**Свидетельство № СРО-П-132-01022010 от 24.06.2019г.**

**Заказчик – Государственная компания «Российские автомобильные дороги»**

***Строительство скоростной автомобильной дороги Казань –  
Екатеринбург, на участке Дюряули – Ачит***

***Этап 3 км 232 – км 275, Свердловская область***

**ПРОЕКТ МЕЖЕВАНИЯ ТЕРРИТОРИИ**

**Основная часть проекта межевания территории  
Раздел 2 «Проект межевания территории. Текстовая часть»**

**Часть 1.2. Пояснительная записка. Окончание**

**8841-21-3-ПМТ-ПМОЧ1.2.1.2**

**Том 1.2.1.2**

Акционерное общество  
«Научно-исследовательский и проектный институт гражданского  
строительства, благоустройства и городского дизайна «Моспроект-3»  
АО «Моспроект-3»



ГРУППА КОМПАНИЙ  
**МОСПРОЕКТ-3**

*Строительство скоростной автомобильной дороги Казань –  
Екатеринбург, на участке Дюртюли – Ачит*

*Этап 3 км 232 – км 275, Свердловская область*

**ПРОЕКТ МЕЖЕВАНИЯ ТЕРРИТОРИИ**

**Основная часть проекта межевания территории  
Раздел 2 «Проект межевания территории. Текстовая часть»**

**Часть 1.2. Пояснительная записка. Окончание**

**8841-21-3-ПМТ-ПМОЧ1.2.1.2**

**Том 1.2.1.2**

Руководитель Дирекции  
по проектированию №2

Комплексный главный  
инженер проекта



Т.И. Гушляк

А.В. Федосеев

## ДОКУМЕНТАЦИЯ ПО ПЛАНИРОВКЕ ТЕРРИТОРИИ ОБЪЕКТА

**«Строительство скоростной автомобильной дороги Казань – Екатеринбург  
на участке Дюртиули – Ачит»,  
этап 3 км 232 – км 275, Свердловская область**

### ПРОЕКТ МЕЖЕВАНИЯ ТЕРРИТОРИИ

**Основная часть проекта межевания территории  
Раздел 2 «Проект межевания территории. Текстовая часть»**

**Том 1.2.1.2  
8841-21-3-ПМТ-ПМОЧ1.2.1.2**

**Часть 1.2. Пояснительная записка. Окончание**

<b>Заказчик:</b>	<b>АО «Моспроект-3»</b>
<b>Исполнитель:</b>	<b>ООО «КРТ Система»</b>

**Генеральный директор**

**А.В. Сердюков**

**Главный инженер**

**М.Ю. Ошерович**



**Строительство скоростной автомобильной дороги Казань – Екатеринбург, на участке Дюртюли – Ачит**


Номер тома	Обозначение	Наименование	Примечание
<b>Строительство скоростной автомобильной дороги Казань – Екатеринбург на участке Дюртюли – Ачит», этап 3 км 232 – км 275, Свердловская область</b>			
<b>Проект планировки территории</b>			
<b>1. Основная часть проекта планировки территории</b>			
<b>Раздел 1. «Проект планировки территории. Графическая часть»</b>			
Том 1.1.1	8841-21-3-ППТ-ППОЧ1.1.1	<b>Часть 1.</b> Чертежи красных линий. Красноуфимский округ	ООО «КРТ Система»
Том 1.1.2	8841-21-3-ППТ-ППОЧ1.1.2	<b>Часть 2.</b> Чертежи красных линий. Ачитский городской округ	ООО «КРТ Система»
Том 1.1.3	8841-21-3-ППТ-ППОЧ1.1.3	<b>Часть 3.</b> Чертежи границ зон планируемого размещения линейных объектов, совмещенный с чертежом границ зон планируемого размещения линейных объектов, подлежащих реконструкции в связи с изменением их местоположения (автомобильных дорог). Красноуфимский округ	ООО «КРТ Система»
Том 1.1.4	8841-21-3-ППТ-ППОЧ1.1.4	<b>Часть 4.</b> Чертежи границ зон планируемого размещения линейных объектов, совмещенный с чертежом границ зон планируемого размещения линейных объектов, подлежащих реконструкции в связи с изменением их местоположения (автомобильных дорог). Ачитский городской округ	ООО «КРТ Система»
Том 1.1.5	8841-21-3-ППТ-ППОЧ1.1.5	<b>Часть 5.</b> Чертежи границ зон планируемого размещения линейных объектов, подлежащих реконструкции в связи с изменением их местоположения (инженерных сетей и сооружений). Красноуфимский округ	ООО «КРТ Система»
Том 1.1.6	8841-21-3-ППТ-ППОЧ1.1.6	<b>Часть 6.</b> Чертежи границ зон планируемого размещения линейных объектов, подлежащих реконструкции в связи с изменением их местоположения (инженерных сетей и сооружений). Ачитский городской округ	ООО «КРТ Система»

Согласовано

Взам. инв. №

Подпись и дата

Инв. № подл.

						8841-21-3-ППТ-ПП			
Изм.	Кол.уч.	Лист	№ док.	Подпись	Дата				
						Состав проекта планировки территории			
						ГПП	Стадия	Лист	Листов
							ППТ	1	6
						 <p align="center">ГРУППА КОМПАНИЙ МОСПРОЕКТ-3</p>			

**Строительство скоростной автомобильной дороги Казань – Екатеринбург, на участке Дюртюли – Ачит**

**Раздел 2. «Положение о размещении линейных объектов»**

Том 1.2.1	8841-21-3-ППТ-ППОЧ1.2.1	<b>Часть 1.</b> Положение о размещении линейных объектов	ООО «КРТ Система»
-----------	-------------------------	--	-------------------

**2. Материалы по обоснованию проекта планировки территории**

**Раздел 3. «Материалы по обоснованию проекта планировки территории.**

**Графическая часть»**

Том 2.3.1	8841-21-3-ППТ-ППМО2.3.1	<b>Часть 1.</b> Схема расположения элементов планировочной структуры. Схема использования территории в период подготовки проекта планировки территории. Красноуфимский округ	ООО «КРТ Система»
Том 2.3.2	8841-21-3-ППТ-ППМО2.3.2	<b>Часть 2.</b> Схема расположения элементов планировочной структуры. Схема использования территории в период подготовки проекта планировки территории. Ачитский городской округ	ООО «КРТ Система»
Том 2.3.3	8841-21-3-ППТ-ППМО2.3.3	<b>Часть 3.</b> Схема организации улично-дорожной сети и движения транспорта. Красноуфимский округ	ООО «КРТ Система»
Том 2.3.4	8841-21-3-ППТ-ППМО2.3.4	<b>Часть 4.</b> Схема организации улично-дорожной сети и движения транспорта. Ачитский городской округ	ООО «КРТ Система»
Том 2.3.5	8841-21-3-ППТ-ППМО2.3.5	<b>Часть 5.</b> Схема вертикальной планировки территории, инженерной подготовки и инженерной защиты территории. Красноуфимский округ	ООО «КРТ Система»
Том 2.3.6	8841-21-3-ППТ-ППМО2.3.6	<b>Часть 6.</b> Схема вертикальной планировки территории, инженерной подготовки и инженерной защиты территории. Ачитский городской округ	ООО «КРТ Система»
Том 2.3.7	8841-21-3-ППТ-ППМО2.3.7	<b>Часть 7.</b> Схема границ зон с особыми условиями использования территорий, особо охраняемых природных территорий, лесничеств. Схема границ территорий объектов культурного наследия Схема границ территорий, подверженных риску возникновения чрезвычайных ситуаций природного и техногенного характера (пожар, взрыв, химическое, радиоактивное заражение, затопление, подтопление, оползень, карсты, эрозия и т.д. Красноуфимский округ	ООО «КРТ Система»
Том 2.3.8	8841-21-3-ППТ-ППМО2.3.8	<b>Часть 8.</b> Схема границ зон с особыми условиями использования территорий, особо охраняемых природных территорий, лесничеств. Схема границ территорий объектов культурного наследия Схема границ территорий, подверженных риску	ООО «КРТ Система»

Инв. № подл.	Подпись и дата	Взам. инв. №

Изм.	Кол.уч.	Лист	№док.	Подпись	Дата

8841-21-3-ППТ-ПП

Лист

2

**Строительство скоростной автомобильной дороги Казань – Екатеринбург, на участке Дюртюли – Ачит**

		возникновения чрезвычайных ситуаций природного и техногенного характера (пожар, взрыв, химическое, радиоактивное заражение, затопление, подтопление, оползень, карсты, эрозия и т.д. Ачитский городской округ	
Том 2.3.9	8841-21-3-ППТ-ППМО2.3.9	<b>Часть 9.</b> Схема конструктивных и планировочных решений. Красноуфимский округ	ООО «КРТ Система»
Том 2.3.10	8841-21-3-ППТ-ППМО2.3.10	<b>Часть 10.</b> Схема конструктивных и планировочных решений. Ачитский городской округ	ООО «КРТ Система»
<b>Раздел 4. «Материалы по обоснованию проекта планировки территории. Пояснительная записка»</b>			
Том 2.4.1	8841-21-3-ППТ-ППМО2.4.1	<b>Часть 1.</b> Пояснительная записка	ООО «КРТ Система»
<b>Проект межевания территории</b>			
<b>1. Основная часть проекта межевания территории</b>			
<b>Раздел 1. «Проект межевания территории. Графическая часть»</b>			
Том 1.1.1	8841-21-3-ПМТ-ПМОЧ1.1.1	<b>Часть 1.</b> Чертежи межевания территории. Красноуфимский округ	ООО «КРТ Система»
Том 1.1.2	8841-21-3-ПМТ-ПМОЧ1.1.2	<b>Часть 2.</b> Чертежи межевания территории. Ачитский городской округ	ООО «КРТ Система»
<b>Раздел 2. «Проект межевания территории. Текстовая часть»</b>			
Том 1.2.1.1	8841-21-3-ПМТ-ПМОЧ1.2.1.1	<b>Часть 1.1</b> Пояснительная записка. Начало	ООО «КРТ Система»
Том 1.2.1.2	8841-21-3-ПМТ-ПМОЧ1.2.1.2	<b>Часть 1.2</b> Пояснительная записка. Окончание	ООО «КРТ Система»
<b>2. Материалы по обоснованию проекта межевания территории</b>			
<b>Раздел 3. «Материалы по обоснованию проекта межевания территории. Графическая часть»</b>			
Том 2.3.1	8841-21-3-ПМТ-ПММО2.3.1	<b>Часть 1.</b> Чертежи материалов по обоснованию. Красноуфимский округ	ООО «КРТ Система»
Том 2.3.2	8841-21-3-ПМТ-ПММО2.3.2	<b>Часть 2.</b> Чертежи материалов по обоснованию. Ачитский городской округ	ООО «КРТ Система»
<b>Раздел 4. «Материалы по обоснованию проекта межевания территории. Пояснительная записка»</b>			
Том 2.4.1	8841-21-3-ПМТ-ПММО2.4.1	<b>Часть 1.</b> Пояснительная записка	ООО «КРТ Система»
<b>3. Схема резервирования земель</b>			
<b>Раздел 5. «Схема резервирования земель»</b>			
Том 3.5.1	8841-21-3-ПМТ-ПМСР3.5.1	<b>Часть 1.</b> Схема резервирования земель. Текстовая часть	ООО «КРТ Система»

Изм. № подл.	Подпись и дата	Взам. инв. №

Изм.	Кол.уч.	Лист	№ док.	Подпись	Дата	8841-21-3-ППТ-ПП	Лист
							3

**Строительство скоростной автомобильной дороги Казань – Екатеринбург, на участке Дюртюли – Ачит**

Том 3.5.2	8841-21-3-ПМТ-ПМСР3.5.2	<b>Часть 2.</b> Схема резервирования земель. Красноуфимский округ	ООО «КРТ Система»
Том 3.5.3	8841-21-3-ПМТ-ПМСР3.5.3	<b>Часть 3.</b> Схема резервирования земель. Ачитский городской округ	ООО «КРТ Система»
<b>Приложения</b>			
		<b>Приложение 1. Инженерно-геодезические изыскания.</b>	
Том 1.1	8841-21-3-ДПТ-ИГДИ1.1	<b>Книга 1.</b> Создание опорной геодезической сети. Обеспечение геодезического сопровождения ВЛС и АФС.	АО «Петербургские дороги»
Том 1.2	8841-21-3-ДПТ-ИГДИ1.2	<b>Книга 2.</b> Выполнение воздушного лазерного сканирования и фотосъемки, создание цифровых ортофотопланов и формирование цифровой модели рельефа.	АО «Петербургские дороги»
Том 1.3	8841-21-3-ДПТ-ИГДИ1.3	<b>Книга 3.</b> Полевое дешифрирование топографических планов. Инженерно-гидрографические работы. Согласование полноты и правильности нанесения на планы наземных и подземных коммуникаций с их собственниками.	АО «Петербургские дороги»
Том 1.4	8841-21-3-ДПТ-ИГДИ1.4	<b>Книга 4.</b> Инженерно-топографические планы масштаба 1:2000 полосы трассы проектируемой автодороги.	АО «Петербургские дороги»
Том 1.5	8841-21-3-ДПТ-ИГДИ1.5	<b>Книга 5.</b> Материалы согласований полноты и правильности нанесения на планы наземных и подземных коммуникаций с их собственниками.	АО «Петербургские дороги»
		<b>Приложение 2. Инженерно-геологические изыскания</b>	
Том 2.1	8841-21-3-ДПТ-ИГЛИ2.1	<b>Книга 1.</b> Инженерно-геологические изыскания. Текстовая часть.	АО «Моспроект-3» Серебряков Н.А.
Том 2.2	8841-21-3-ДПТ-ИГЛИ2.2	<b>Книга 2.</b> Инженерно-геологические изыскания. Графическая часть	АО «Моспроект-3» Серебряков Н.А.
Том 2.3	8841-21-3-ДПТ-ИГЛИ2.3	<b>Книга 3.</b> Геофизические исследования	АО «Моспроект-3» Серебряков Н.А.
Том 2.4	8841-21-3-ДПТ-ИГЛИ2.4	<b>Книга 4.</b> Инженерно-геологические изыскания. Карстологические исследования	ООО ПКИБЗ
		<b>Приложение 3. Инженерно-гидрометеорологические изыскания.</b>	
Том 3.1	8841-21-3-ДПТ-ИГМИЗ.1	<b>Книга 1.</b> Инженерно-гидрометеорологические изыскания.	АО «Моспроект-3» Серебряков Н.А.

Изм.	Кол.уч.	Лист	№док.	Подпись	Дата

8841-21-3-ППТ-ПП

Лист

4



**Строительство скоростной автомобильной дороги Казань – Екатеринбург, на участке Дюртюли – Ачит**

		Текстовая часть	
Том 3.2	8841-21-3-ДПТ-ИГМИЗ.2	<b>Книга 2.</b> Инженерно-гидрометеорологические изыскания. Графическая часть	АО «Моспроект-3» Серебряков Н.А.
		<b>Приложение 4. Инженерно-экологические изыскания.</b>	
Том 4.1	8841-21-3-ДПТ-ИЭИ4.1	<b>Книга 1.</b> Инженерно-экологические изыскания. Пояснительная записка	ООО «ЦЛИП «УМЭКО»
Том 4.2	8841-21-3-ДПТ-ИЭИ4.1	<b>Книга 2.</b> Инженерно-экологические изыскания. Текстовые приложения	ООО «ЦЛИП «УМЭКО»
Том 4.3	8841-21-3-ДПТ-ИЭОИ4.1	<b>Книга 3.</b> Инженерно-экологические изыскания. Графические приложения	ООО «ЦЛИП «УМЭКО»
		<b>Приложение 5. Материалы, обосновывающие разработку документации по планировке территории</b>	
Том 5.1.1	8841-21-3-ДПТ-ОТР5.1.1	<b>Книга 1.</b> Обоснование выбора варианта трассы. Схемы предполагаемых вариантов прохождения трассы	АО «Моспроект-3» Первушмн А.С.
Том 5.1.2	8841-21-3-ДПТ-ОТР5.1.2	<b>Книга 2.</b> Обоснование основных технических решений автомобильной дороги	АО «Моспроект-3» Первушмн А.С.
Том 5.1.3	8841-21-3-ДПТ-ОТР5.1.3	<b>Книга 3.</b> Обоснование основных технических решений мест размещения транспортных развязок и переустраиваемых автомобильных дорог	АО «Моспроект-3» Первушмн А.С.
Том 5.1.4	8841-21-3-ДПТ-ОТР5.1.4	<b>Книга 4.</b> Обоснование основных технических решений по искусственным сооружениям автомобильной дороги основного хода и переустраиваемых автомобильных дорог	АО «Моспроект-3» Башкатов А.А.
Том 5.1.5	8841-21-3-ДПТ-ОТР5.1.5	<b>Книга 5.</b> Обоснование основных технических решений по АСУДД и СВП	ООО «А+С Консалт»
Том 5.1.6	8841-21-3-ДПТ-ОТР5.1.6	<b>Книга 6.</b> Обоснование основных технических решений и мест размещения объектов дорожного сервиса, МФЗ и иных зданий и сооружений, необходимых для содержания автомобильной дороги	АО «Моспроект-3» Первушмн А.С.
Том 5.2	8841-21-3-ДПТ-ЭС5.2.7	<b>Книга 7.</b> Энергоснабжение и наружное освещение автомобильной дороги.	АО «Моспроект-3» Байменденова Р.А.
Том 5.3	8841-21-3-ДПТ-ООС5.3.8	<b>Книга 8.</b> Мероприятия по охране окружающей среды	АО «Моспроект-3» Образцов Е.В.

Изм.	Кол.уч.	Лист	№ док.	Подпись	Дата

8841-21-3-ППТ-ПП

Лист

5

**Строительство скоростной автомобильной дороги Казань – Екатеринбург, на участке Дюртюли – Ачит**

Том 5.4	8841-21-3-ДПТ-ГОЧС5.4.9	<b>Книга 9.</b> Мероприятия по защите территории от чрезвычайных ситуаций природного и техногенного характера, в том числе по обеспечению пожарной безопасности и гражданской обороне.	ОАО «Моспромпроект» Сусахина М.Д.
Том 5.5	8841-21-3-ДПТ-МПИК5.5.10	<b>Книга 10.</b> Мероприятия по переустройству инженерных коммуникаций.	АО «Моспроект-3» Байменденова Р.А. Леонов В.Л. Кротов А.Н.
Том 5.6	8841-21-3-ДПТ-АРХ5.6.11	<b>Книга 11.</b> Мероприятия по обеспечению сохранности выявленных объектов культурного наследия. Выполнение археологического и историко-культурного обследования.	Институт археологии «РАН»
Том 5.7	8841-21-3-ДПТ-ЭКИ5.7.12	<b>Книга 12.</b> Экономические изыскания по выбранному варианту размещения Объекта и основных технических решений.	ООО «А+С Консалт»
Том 5.8	8841-21-3-ДПТ-ИПИ5.8.13	<b>Книга 13.</b> Имущественно-правовая инвентаризация земельных участков и иных объектов недвижимого имущества	ООО «КРТ Система»
Том 6	8841-21-3-ДПТ-РВИ6	<b>Приложение 6. Определение предварительного размера возмещения в связи с изъятием для государственных нужд земельных участков и (или) иных объектов недвижимого имущества, занятием земельных участков на время проведения строительно-монтажных работ (укрупненный расчет).</b>	ООО «КРТ Система»
Том 7	8841-21-3-ДПТ-ССР7	<b>Приложение 7. Сводный сметный расчет стоимости строительства Автомобильной дороги на основании укрупненных нормативов цены строительства или объектов аналогов.</b>	АО «Моспроект-3» Чайка Е.А.
Том 8	8841-21-3-ДПТ-УРС8	<b>Приложение 8. Укрупненный расчет стоимости эксплуатации Автомобильной дороги и предлагаемой системы взимания платы на эксплуатационной стадии реализации проекта.</b>	
Том 9	8841-21-3-ДПТ-ДСТУ9	<b>Приложение 9. Документы согласований, технические требования и условия</b>	АО «Моспроект-3» Федосеев А.В.

Изм. № подл.	Подпись и дата	Взам. инв. №

Изм.	Кол.уч.	Лист	№ док.	Подпись	Дата

8841-21-3-ППТ-ПП





Лист

6

### Содержание

№ п/п	Наименование	№ стр.
1.	Приложение 9. Перечни координат характерных точек границ образуемых и (или) изменяемых земельных участков в границах зон планируемого размещения автомобильных дорог (на период эксплуатации), в том числе подлежащих реконструкции в связи с изменением их местоположения	-
2.	Приложение 10. Перечни координат характерных точек границ предполагаемых к установлению публичных сервитутов в целях устройства пересечений с автомобильными и железными дорогами	-
3.	Приложение 11. Перечни координат характерных точек границ образуемых и (или) изменяемых земельных участков (частей земельных участков) в границах зон планируемого размещения объектов капитального строительства, проектируемых в составе инженерных сетей и сооружений, подлежащих реконструкции в связи с изменением их местоположения (наземных элементов инженерных сетей)	-
4.	Приложение 12. Перечни координат характерных точек границ предполагаемых к установлению публичных сервитутов в границах зон планируемого размещения инженерных сетей и сооружений (на период эксплуатации)	-
5.	Приложение 13. Перечни координат характерных точек границ образуемых и (или) изменяемых земельных участков (частей земельных участков) в границах зон планируемого размещения линейных объектов, подлежащих реконструкции в связи с изменением их местоположения (инженерных сетей и сооружений на период реконструкции)	-
6.	Приложение 14. Перечни координат характерных точек границ предполагаемых к установлению публичных сервитутов в границах зон планируемого размещения линейного объекта (скоростной автомобильной дороги общего пользования федерального значения на период строительства)	-
7.	Приложение 15. Перечень и характеристики образуемых и (или) изменяемых лесных участков и (или) их частей в границах территории, применительно к которой осуществляется подготовка проекта межевания территории	-

8841-21-3-ПМТ-ПМОЧ1.2.1.2

Изм.	Кол.уч.	Лист	№ док	Подпись	Дата				
Разработал		Седова			10.2021	Содержание	Стадия	Лист	Листов
Проверил		Овчинникова			10.2021		ДПТ	1	2
Рук. отдела		Овчинникова			10.2021		ООО «КРТ Система»		
Нормоконтроль		Седова			10.2021				

№ п/п	Наименование	№ стр.
8.	Приложение 16. Перечни координат характерных точек границ территории, применительно к которой осуществляется подготовка проекта межевания	-

						8841-21-3-ПМТ-ПМОЧ1.2.1.2	Лист
Изм.	Кол.уч.	Лист	№ док	Подпись	Дата		2

**Перечни координат характерных точек границ образуемых и (или) изменяемых земельных участков в границах зон планируемого размещения автомобильных дорог (на период эксплуатации), в том числе подлежащих реконструкции в связи с изменением их местоположения**

Система координат: МСК-66 зона 1

Перечень координат характерных точек границ земельного участка 1 площадью 4 кв. м, образуемого из существующего земельного участка 66:14:0101016:118

№ точки	X, м	Y, м
1	378110,43	1365753,14
2	378109,27	1365754,80
3	378107,61	1365753,63
4	378108,77	1365751,98
1	378110,43	1365753,14

Перечень координат характерных точек границ земельного участка 3 площадью 11039 кв. м, образуемого из существующего земельного участка 66:14:0101016:18

№ точки	X, м	Y, м
5	379838,28	1367763,15
6	379790,48	1367835,94
7	379769,99	1367828,27
8	379721,69	1367800,71
9	379693,87	1367685,19
10	379730,37	1367700,52
11	379806,71	1367744,38
5	379838,28	1367763,15

Перечень координат характерных точек границ земельного участка 5 площадью 7600 кв. м, образуемого из существующего земельного участка 66:14:0101017:262

№ точки	X, м	Y, м
12	377903,42	1364574,10
13	377964,52	1364642,32
14	377965,64	1364707,24
15	377906,02	1364757,53
16	377904,51	1364714,52
17	377903,57	1364664,41
12	377903,42	1364574,10

Перечень координат характерных точек границ земельного участка 6 площадью 435 кв. м, образуемого из существующего земельного участка 66:04:0102006:479

№ точки	X, м	Y, м
18	383246,80	1369419,14
19	383259,54	1369448,26
20	383259,58	1369449,26
21	383256,61	1369448,45
22	383226,83	1369437,86
23	383228,29	1369436,00
18	383246,80	1369419,14

Перечень координат характерных точек границ земельного участка 7 площадью 367 кв. м, образуемого из существующего земельного участка 66:04:0102006:503

№ точки	X, м	Y, м
24	383242,85	1369371,74
25	383261,58	1369377,06
26	383262,04	1369378,80
27	383264,85	1369393,05
28	383253,81	1369402,46
29	383249,94	1369392,38
24	383242,85	1369371,74

Перечень координат характерных точек границ земельного участка 8 площадью 1971 кв. м, образуемого из существующего земельного участка 66:04:0102006:515

№ точки	X, м	Y, м
30	382778,19	1369243,87
31	382804,76	1369252,35
32	382810,43	1369281,79
33	382819,60	1369318,45
34	382821,45	1369324,51
35	382816,97	1369339,18
36	382802,07	1369335,15
30	382778,19	1369243,87

Перечень координат характерных точек границ земельного участка 13 площадью 801 кв. м, образуемого из существующего земельного участка 66:04:0102006:595

№ точки	X, м	Y, м
37	385445,76	1370564,68
38	385440,64	1370565,46
39	385421,02	1370567,05
40	385423,70	1370539,97
41	385426,72	1370530,31
42	385438,14	1370532,49
43	385441,70	1370544,48
44	385448,62	1370548,60
45	385450,90	1370559,43
46	385448,88	1370576,82
37	385445,76	1370564,68

Перечень координат характерных точек границ земельного участка 14 площадью 0,09 кв. м, образуемого из существующего земельного участка 66:04:0102006:923

№ точки	X, м	Y, м
47	384399,56	1369894,72
48	384399,38	1369894,95
49	384399,14	1369894,78
50	384399,32	1369894,54
47	384399,56	1369894,72

Перечень координат характерных точек границ земельного участка 15 площадью 0,09 кв. м, образуемого из существующего земельного участка 66:04:0102006:923

№ точки	X, м	Y, м
51	384365,90	1369940,93
52	384365,72	1369941,17
53	384365,48	1369940,99
54	384365,66	1369940,75
51	384365,90	1369940,93

Перечень координат характерных точек границ земельного участка 16 площадью 0,09 кв. м, образуемого из существующего земельного участка 66:04:0102006:924

№ точки	X, м	Y, м
55	384388,08	1369889,07
56	384387,90	1369889,31
57	384387,66	1369889,14
58	384387,84	1369888,90
55	384388,08	1369889,07

Перечень координат характерных точек границ земельного участка 17 площадью 0,09 кв. м, образуемого из существующего земельного участка 66:04:0102006:924

№ точки	X, м	Y, м
59	384355,89	1369933,36
60	384355,71	1369933,60
61	384355,47	1369933,43
62	384355,65	1369933,19
59	384355,89	1369933,36

Перечень координат характерных точек границ земельного участка 18 площадью 20139 кв. м, образуемого из существующего земельного участка 66:14:0101012:88

№ точки	X, м	Y, м
63	377888,36	1363137,41
64	378024,70	1363191,11
65	378546,18	1363401,80
66	378537,94	1363423,98
67	378378,06	1363360,29
68	377785,58	1363124,36
69	377792,69	1363105,67
70	377860,03	1363129,89
71	377882,96	1363136,29
63	377888,36	1363137,41

Перечень координат характерных точек границ земельного участка 19 площадью 43048 кв. м, образуемого из существующего земельного участка 66:14:0101003:1378

№ точки	X, м	Y, м
72	376542,87	1352805,30
73	376622,33	1352854,18
74	376736,39	1352918,76
75	376811,84	1352955,83
76	376966,25	1353090,46
77	377121,81	1353096,46
78	377200,51	1353127,93
79	377194,51	1353191,54
80	377069,59	1353142,51
81	376932,10	1353083,55
82	376925,22	1353098,49
83	376875,46	1353075,59
84	376881,84	1353061,33
85	376765,58	1353003,35
86	376520,35	1352874,46
87	376415,92	1352814,33
88	376410,99	1352811,14
72	376542,87	1352805,30

Перечень координат характерных точек границ земельного участка 20 площадью 16401 кв. м, образуемого из существующего земельного участка 66:14:0101012:582

№ точки	X, м	Y, м
89	378803,74	1359615,64
90	378794,88	1359709,90
91	378794,01	1359797,48
92	378706,00	1359822,72
93	378692,72	1359825,79
94	378697,41	1359802,12
95	378705,90	1359749,26
96	378720,84	1359699,41
97	378724,22	1359682,16
98	378709,08	1359679,65
99	378714,76	1359644,91
100	378723,22	1359655,78
101	378739,07	1359652,61
102	378766,55	1359618,26
103	378754,92	1359590,26
104	378766,55	1359572,82
105	378789,80	1359609,81
89	378803,74	1359615,64

Перечень координат характерных точек границ земельного участка 21 площадью 6 кв. м, образуемого из существующего земельного участка 66:14:0101014:103

№ точки	X, м	Y, м
106	379479,09	1356933,54
107	379478,92	1356933,53
108	379478,76	1356933,50
109	379478,60	1356933,44
110	379478,45	1356933,37
111	379478,31	1356933,28
112	379478,18	1356933,18
113	379478,07	1356933,06
114	379477,97	1356932,92
115	379477,89	1356932,78
116	379477,83	1356932,62
117	379477,79	1356932,46
118	379477,77	1356932,30
119	379477,77	1356932,13
120	379477,79	1356931,96
121	379477,83	1356931,80
122	379477,89	1356931,65
123	379477,97	1356931,50
124	379478,07	1356931,37
125	379478,18	1356931,25
126	379478,31	1356931,14
127	379478,45	1356931,05
128	379478,60	1356930,98
129	379478,76	1356930,93
130	379478,92	1356930,90
131	379479,09	1356930,89
132	379479,26	1356930,90
133	379479,42	1356930,93
134	379479,58	1356930,98
135	379479,73	1356931,05
136	379479,87	1356931,14
137	379480,00	1356931,25
138	379480,11	1356931,37
139	379480,21	1356931,50
140	379480,29	1356931,65
141	379480,35	1356931,80
142	379480,39	1356931,96
143	379480,41	1356932,13
144	379480,41	1356932,30
145	379480,39	1356932,46
146	379480,35	1356932,62
147	379480,29	1356932,78



148	379480,21	1356932,92
149	379480,11	1356933,06
150	379480,00	1356933,18
151	379479,87	1356933,28
152	379479,73	1356933,37
153	379479,58	1356933,44
154	379479,42	1356933,50
155	379479,26	1356933,53
106	379479,09	1356933,54

Перечень координат характерных точек границ земельного участка 22 площадью 5 кв. м, образуемого из существующего земельного участка 66:14:0101014:34

№ точки	X, м	Y, м
156	379461,58	1356945,52
157	379461,41	1356945,51
158	379461,24	1356945,48
159	379461,09	1356945,42
160	379460,94	1356945,35
161	379460,80	1356945,26
162	379460,67	1356945,16
163	379460,55	1356945,04
164	379460,46	1356944,90
165	379460,38	1356944,76
166	379460,32	1356944,60
167	379460,27	1356944,44
168	379460,25	1356944,28
169	379460,25	1356944,11
170	379460,27	1356943,94
171	379460,32	1356943,78
172	379460,38	1356943,63
173	379460,46	1356943,48
174	379460,55	1356943,35
175	379460,67	1356943,23
176	379460,80	1356943,12
177	379460,94	1356943,03
178	379461,09	1356942,96
179	379461,24	1356942,91
180	379461,41	1356942,88
181	379461,58	1356942,87
182	379461,74	1356942,88
183	379461,90	1356942,91
184	379462,06	1356942,96
185	379462,21	1356943,03
186	379462,35	1356943,12
187	379462,48	1356943,23
188	379462,60	1356943,35
189	379462,69	1356943,48
190	379462,77	1356943,63
191	379462,84	1356943,78
192	379462,88	1356943,94
193	379462,90	1356944,11
194	379462,90	1356944,28
195	379462,88	1356944,44
196	379462,84	1356944,60
197	379462,77	1356944,76
198	379462,69	1356944,90
199	379462,60	1356945,04
200	379462,48	1356945,16
201	379462,35	1356945,26
202	379462,21	1356945,35
203	379462,06	1356945,42
204	379461,90	1356945,48
205	379461,74	1356945,51
156	379461,58	1356945,52

Перечень координат характерных точек границ земельного участка 24 площадью 5 кв. м, образуемого из существующего земельного участка 66:14:0101014:110

№ точки	X, м	Y, м
206	379488,41	1356920,11
207	379488,24	1356920,10
208	379488,08	1356920,06
209	379487,92	1356920,01
210	379487,77	1356919,94
211	379487,63	1356919,85
212	379487,50	1356919,75
213	379487,38	1356919,63
214	379487,29	1356919,49
215	379487,21	1356919,35
216	379487,15	1356919,19
217	379487,10	1356919,03
218	379487,08	1356918,86
219	379487,08	1356918,70
220	379487,10	1356918,53
221	379487,15	1356918,37
222	379487,21	1356918,22
223	379487,29	1356918,07
224	379487,38	1356917,94
225	379487,50	1356917,82
226	379487,63	1356917,71
227	379487,77	1356917,62
228	379487,92	1356917,55
229	379488,08	1356917,50
230	379488,24	1356917,47
231	379488,41	1356917,46
232	379488,57	1356917,47
233	379488,74	1356917,50
234	379488,89	1356917,55
235	379489,04	1356917,62
236	379489,18	1356917,71
237	379489,31	1356917,82
238	379489,43	1356917,94
239	379489,52	1356918,07
240	379489,60	1356918,22
241	379489,67	1356918,37
242	379489,71	1356918,53
243	379489,73	1356918,70
244	379489,73	1356918,86
245	379489,71	1356919,03
246	379489,67	1356919,19
247	379489,60	1356919,35
248	379489,52	1356919,49
249	379489,43	1356919,63
250	379489,31	1356919,75
251	379489,18	1356919,85
252	379489,04	1356919,94
253	379488,89	1356920,01
254	379488,74	1356920,06
255	379488,57	1356920,10
206	379488,41	1356920,11

Перечень координат характерных точек границ земельного участка 25 площадью 54456 кв. м, образуемого из существующего земельного участка 66:14:0101012:230

№ точки	X, м	Y, м
256	378925,03	1358784,78
257	378965,68	1358835,26
258	378975,56	1358849,72
259	378950,35	1358959,55
260	378926,92	1359077,47
261	378921,39	1359128,07
262	378896,45	1359246,04
263	378877,22	1359325,18
264	378835,73	1359475,18
265	378828,79	1359513,73
266	378819,51	1359511,75
267	378746,53	1359527,37
268	378755,64	1359511,06
269	378746,59	1359504,07
270	378759,07	1359448,13
271	378773,68	1359445,45

272	378781,64	1359408,17
273	378791,10	1359356,66
274	378795,97	1359310,63
275	378822,70	1359178,16
276	378839,29	1359109,09
277	378856,05	1359060,99
278	378903,99	1358869,41
279	378920,75	1358802,80
256	378925,03	1358784,78

Перечень координат характерных точек границ земельного участка 26 площадью 37729 кв. м, образуемого из существующего земельного участка 66:14:0101003:28

№ точки	X, м	Y, м
78	377200,51	1353127,93
280	377208,03	1353130,94
281	377540,88	1353251,05
282	377630,90	1353286,10
283	377699,90	1353316,57
284	377757,50	1353343,47
285	377755,25	1353409,92
286	377751,58	1353408,05
287	377666,73	1353370,78
288	377542,65	1353318,84
289	377450,67	1353285,13
290	377254,52	1353215,10
79	377194,51	1353191,54
78	377200,51	1353127,93

Перечень координат характерных точек границ земельного участка 27 площадью 1293 кв. м, образуемого из существующего земельного участка 66:14:0101003:28

№ точки	X, м	Y, м
291	377076,18	1353078,21
77	377121,81	1353096,46
76	376966,25	1353090,46
292	377038,79	1353082,19
291	377076,18	1353078,21

Перечень координат характерных точек границ земельного участка 28 площадью 60576 кв. м, образуемого из существующего земельного участка 66:14:0101003:1346

№ точки	X, м	Y, м
293	378393,00	1353709,95
294	378434,41	1353742,82
295	378430,18	1353756,98
296	378443,62	1353767,68
297	378504,31	1353818,58
298	378622,03	1353927,16
299	378680,18	1353984,36
300	378733,87	1354041,61
301	378771,02	1354083,68
302	378788,66	1354157,52
303	378817,27	1354171,07
304	378839,37	1354161,40
305	378879,97	1354209,99
306	378994,82	1354360,47
307	379035,28	1354417,36
308	378988,03	1354456,85
309	378932,75	1354379,82
310	378856,98	1354280,90
311	378770,01	1354178,63
312	378647,96	1354049,30
313	378637,00	1354060,17
314	378596,34	1354019,17
315	378606,54	1354009,06

316	378511,40	1353918,13
317	378377,25	1353803,02
318	378382,21	1353784,18
319	378382,21	1353743,54
293	378393,00	1353709,95

Перечень координат характерных точек границ земельного участка 29 площадью 3336 кв. м, образуемого из существующего земельного участка 66:14:0101003:1346

№ точки	X, м	Y, м
320	379051,48	1354441,01
321	379081,53	1354487,87
322	379058,13	1354506,77
323	379033,97	1354525,81
324	379004,34	1354481,33
320	379051,48	1354441,01

Перечень координат характерных точек границ земельного участка 32 площадью 616 кв. м, образуемого из существующего земельного участка 66:04:0102006:519

№ точки	X, м	Y, м
325	382770,21	1369241,68
326	382776,66	1369243,38
30	382778,19	1369243,87
36	382802,07	1369335,15
327	382794,78	1369333,18
328	382790,67	1369316,75
329	382785,29	1369295,22
330	382779,87	1369275,98
325	382770,21	1369241,68

Перечень координат характерных точек границ земельного участка 33 площадью 1650 кв. м, образуемого из существующего земельного участка 66:04:0102006:2

№ точки	X, м	Y, м
331	384247,39	1369807,45
332	384264,77	1369817,48
333	384229,86	1369890,43
334	384211,11	1369883,27
331	384247,39	1369807,45

Перечень координат характерных точек границ земельного участка 34 площадью 0,09 кв. м, образуемого из существующего земельного участка 66:14:0000000:1780

№ точки	X, м	Y, м
335	378056,28	1365505,86
336	378056,03	1365505,69
337	378056,20	1365505,45
338	378056,45	1365505,61
335	378056,28	1365505,86

Перечень координат характерных точек границ земельного участка 35 площадью 970 кв. м, образуемого из существующего земельного участка 66:14:0101017:264

№ точки	X, м	Y, м
339	377987,77	1363820,50
340	378051,66	1363845,96
341	378045,46	1363873,84
339	377987,77	1363820,50

Перечень координат характерных точек границ земельного участка 36 площадью 5919 кв. м, образуемого из существующего земельного участка 66:14:0101017:263

№ точки	X, м	Y, м
342	377969,00	1364438,45
343	377964,81	1364555,88
344	377964,69	1364592,23
345	377903,60	1364526,32
346	377905,10	1364489,18
342	377969,00	1364438,45

Перечень координат характерных точек границ земельного участка 38 площадью 36198 кв. м, образуемого из существующего земельного участка 66:04:0102006:545

№ точки	X, м	Y, м
347	381937,11	1368892,17
348	381913,20	1368944,85
349	381984,53	1368978,44
350	382026,28	1369004,54
351	382124,37	1369046,78
352	382185,58	1369070,95
353	382301,37	1369114,53
354	382330,83	1369123,68
355	382281,12	1369117,35
356	382257,02	1369163,37
357	382257,52	1369160,90
358	382248,52	1369164,40
359	382241,57	1369162,73
360	382193,79	1369146,47
361	382165,58	1369136,58
362	382201,92	1369140,02
363	382252,61	1369151,54
364	382253,27	1369148,62
365	382202,40	1369137,05
366	382153,80	1369132,45
367	382110,40	1369117,24
368	382037,35	1369088,95
369	381965,42	1369059,98
370	381901,54	1369032,00
371	381872,35	1369024,21
372	381865,02	1369037,06
373	381842,79	1369008,31
374	381834,39	1368999,30
375	381890,54	1368894,13
376	381929,43	1368890,02
347	381937,11	1368892,17

Перечень координат характерных точек границ земельного участка 39 площадью 20158 кв. м, образуемого из существующего земельного участка 66:14:0101017:100

№ точки	X, м	Y, м
68	377785,58	1363124,36
67	378378,06	1363360,29
66	378537,94	1363423,98
377	378532,49	1363438,64
378	378490,25	1363433,69
379	378039,87	1363251,49
380	377866,58	1363184,41
381	377851,43	1363176,42
382	377777,14	1363146,56
68	377785,58	1363124,36

Перечень координат характерных точек границ земельного участка 41 площадью 12602 кв. м, образуемого из существующего земельного участка 66:14:0101017:451

№ точки	X, м	Y, м
383	377924,25	1364230,60
384	377979,52	1364287,94
342	377969,00	1364438,45
346	377905,10	1364489,18
385	377905,66	1364479,13
386	377909,51	1364398,26
387	377918,11	1364291,15
383	377924,25	1364230,60

Перечень координат характерных точек границ земельного участка 42 площадью 14947 кв. м, образуемого из существующего земельного участка 66:14:0101003:88

№ точки	X, м	Y, м
388	376357,13	1352687,75
389	376449,23	1352747,70
72	376542,87	1352805,30
88	376410,99	1352811,14
390	376287,38	1352731,21
391	376260,00	1352710,00
388	376357,13	1352687,75

Перечень координат характерных точек границ земельного участка 43 площадью 412 кв. м, образуемого из существующего земельного участка 66:14:0101003:89

№ точки	X, м	Y, м
392	377034,11	1353060,14
393	377060,32	1353071,87
291	377076,18	1353078,21
292	377038,79	1353082,19
392	377034,11	1353060,14

Перечень координат характерных точек границ земельного участка 44 площадью 33633 кв. м, образуемого из существующего земельного участка 66:14:0101003:1612

№ точки	X, м	Y, м
394	377854,18	1353389,32
395	377948,42	1353438,59
396	378120,16	1353539,20
397	378243,15	1353621,40
398	378265,72	1353635,48
399	378280,53	1353626,17
400	378300,34	1353640,58
401	378302,71	1353682,26
402	378295,55	1353742,79
403	378290,22	1353736,45
404	378213,01	1353676,18
405	378148,92	1353632,57
406	377988,96	1353532,99
407	377916,39	1353491,90
408	377852,03	1353459,15
394	377854,18	1353389,32

Перечень координат характерных точек границ земельного участка 45 площадью 1908 кв. м, образуемого из существующего земельного участка 66:14:0101012:233

№ точки	X, м	Y, м
265	378828,79	1359513,73
409	378825,28	1359533,28
410	378821,51	1359533,19
411	378807,24	1359535,83
412	378768,66	1359545,34
413	378745,94	1359545,87
414	378727,09	1359551,37
267	378746,53	1359527,37
266	378819,51	1359511,75
265	378828,79	1359513,73

Перечень координат характерных точек границ земельного участка 46 площадью 5 кв. м, образуемого из существующего земельного участка 66:14:0101012:233

№ точки	X, м	Y, м
415	378975,73	1358848,96
258	378975,56	1358849,72
257	378965,68	1358835,26
415	378975,73	1358848,96

Перечень координат характерных точек границ земельного участка 47 площадью 14235 кв. м, образуемого из существующего земельного участка 66:04:0102006:903

№ точки	X, м	Y, м
416	382613,96	1369200,47
325	382770,21	1369241,68
330	382779,87	1369275,98
417	382713,19	1369296,28
418	382636,09	1369275,51
419	382520,52	1369243,56
420	382494,55	1369236,11
416	382613,96	1369200,47

Перечень координат характерных точек границ земельного участка 48 площадью 8445 кв. м, образуемого из земель, находящихся в государственной или муниципальной собственности, расположенного в кадастровом квартале 66:14:0101003

№ точки	X, м	Y, м
321	379081,53	1354487,87
421	379136,97	1354574,30
422	379161,06	1354615,60
423	379126,94	1354625,48
424	379100,91	1354633,43
425	379041,25	1354536,75
323	379033,97	1354525,81
322	379058,13	1354506,77
321	379081,53	1354487,87

Перечень координат характерных точек границ земельного участка 49 площадью 2137 кв. м, образуемого из земель, находящихся в государственной или муниципальной собственности, расположенного в кадастровом квартале 66:14:0101003

№ точки	X, м	Y, м
301	378771,02	1354083,68
426	378834,06	1354155,05
304	378839,37	1354161,40
303	378817,27	1354171,07
302	378788,66	1354157,52
301	378771,02	1354083,68

Перечень координат характерных точек границ земельного участка 50 площадью 852 кв. м, образуемого из существующего земельного участка 66:04:0102006:629

№ точки	X, м	Y, м
427	384491,48	1369925,89
428	384505,51	1369931,56
429	384482,01	1369969,36
430	384470,21	1369989,20
431	384465,24	1369987,33
432	384460,03	1369985,11
433	384464,49	1369977,19
434	384489,64	1369929,50
427	384491,48	1369925,89

Перечень координат характерных точек границ земельного участка 52 площадью 17216 кв. м, образуемого из существующего земельного участка 66:04:0102006:59

№ точки	X, м	Y, м
435	385570,48	1370725,72
436	385545,27	1370773,67
437	385513,69	1370762,32
438	385483,46	1370746,72
46	385448,88	1370576,82
439	385529,31	1370550,89
435	385570,48	1370725,72

Перечень координат характерных точек границ земельного участка 54 площадью 1905 кв. м, образуемого из существующего земельного участка 66:04:0102006:902

№ точки	X, м	Y, м
328	382790,67	1369316,75
327	382794,78	1369333,18
440	382763,37	1369324,68
441	382766,70	1369310,70
417	382713,19	1369296,28
330	382779,87	1369275,98
329	382785,29	1369295,22
328	382790,67	1369316,75

Перечень координат характерных точек границ земельного участка 55 площадью 28 кв. м, образуемого из существующего земельного участка 66:04:0102006:546

№ точки	X, м	Y, м
442	382254,94	1369166,94
443	382244,18	1369163,62
359	382241,57	1369162,73
358	382248,52	1369164,40
357	382257,52	1369160,90
356	382257,02	1369163,37
442	382254,94	1369166,94

Перечень координат характерных точек границ земельного участка 56 площадью 26522 кв. м, образуемого из существующего земельного участка 66:04:0102006:51

№ точки	X, м	Y, м
444	383828,94	1369615,51
445	383869,44	1369634,43
446	383924,58	1369657,53
447	384008,34	1369684,08



448	384093,94	1369720,19
449	384035,90	1369827,99
450	383968,71	1369796,10
451	383965,73	1369772,50
452	383893,93	1369722,75
453	383836,48	1369697,86
454	383786,91	1369668,77
455	383772,32	1369661,47
456	383773,76	1369660,15
444	383828,94	1369615,51

Перечень координат характерных точек границ земельного участка 57 площадью 27247 кв. м, образуемого из существующего земельного участка 66:14:0101016:35

№ точки	X, м	Y, м
457	381287,49	1368587,20
458	381313,08	1368603,08
459	381368,07	1368639,51
460	381561,79	1368759,07
461	381634,12	1368802,04
462	381602,51	1368868,64
463	381531,40	1368822,41
464	381371,20	1368715,96
465	381258,54	1368644,65
457	381287,49	1368587,20

Перечень координат характерных точек границ земельного участка 58 площадью 282753 кв. м, образуемого из существующего земельного участка 66:14:0101012:583

№ точки	X, м	Y, м
466	378364,66	1363286,89
467	378158,66	1363196,66
468	378003,66	1363135,96
469	378011,54	1363134,22
470	378041,06	1363124,56
471	378069,48	1363112,05
472	378091,17	1363100,42
473	378111,77	1363086,96
474	378131,13	1363071,76
475	378149,08	1363054,93
476	378165,51	1363036,61
477	378187,77	1363002,42
478	378206,59	1362966,22
479	378221,80	1362928,37
480	378233,25	1362889,22
481	378234,73	1362882,94
482	378301,96	1362659,26
483	378374,54	1362397,38
484	378426,07	1362192,40
485	378457,34	1362046,74
486	378485,38	1361901,66
487	378512,97	1361787,22
488	378533,82	1361666,85
489	378519,10	1361664,25
490	378528,37	1361611,75
491	378543,35	1361614,39
492	378566,63	1361477,46
493	378602,22	1361234,50
494	378624,44	1361044,38
495	378647,69	1360781,85
496	378656,79	1360671,07
497	378664,65	1360602,56
498	378672,92	1360501,87
499	378672,09	1360454,35
500	378664,97	1360404,43
501	378665,69	1360375,89
502	378661,97	1360361,28
503	378665,70	1360174,46
504	378675,85	1359973,10

505	378688,00	1359849,65
93	378692,72	1359825,79
92	378706,00	1359822,72
91	378794,01	1359797,48
506	378793,84	1359815,02
507	378782,92	1360003,44
508	378781,85	1360059,44
509	378783,97	1360106,07
510	378782,20	1360156,70
511	378776,24	1360207,24
512	378769,71	1360318,84
513	378760,15	1360410,47
514	378742,73	1360458,44
515	378732,08	1360556,19
516	378724,25	1360712,18
517	378699,42	1360957,70
518	378655,75	1361304,34
519	378617,86	1361552,95
520	378601,20	1361654,70
521	378559,99	1361884,58
522	378514,20	1362094,11
523	378448,08	1362367,91
524	378397,96	1362562,73
525	378303,28	1362918,27
526	378306,61	1362929,84
527	378291,16	1362989,85
528	378282,88	1363042,84
529	378282,06	1363093,06
530	378286,20	1363128,96
531	378291,18	1363153,68
532	378298,42	1363179,31
533	378308,13	1363204,12
534	378320,22	1363227,85
535	378331,69	1363245,89
536	378344,13	1363263,26
537	378357,52	1363279,91
466	378364,66	1363286,89

Перечень координат характерных точек границ земельного участка 59 площадью 109 кв. м, образуемого из существующего земельного участка 66:14:0101012:583

№ точки	X, м	Y, м
538	378979,54	1358832,38
415	378975,73	1358848,96
257	378965,68	1358835,26
538	378979,54	1358832,38

Перечень координат характерных точек границ земельного участка 60 площадью 7178 кв. м, образуемого из существующего земельного участка 66:14:0101003:92

№ точки	X, м	Y, м
75	376811,84	1352955,83
539	376921,94	1353009,93
540	376923,00	1353010,40
541	376943,91	1353038,02
542	376953,64	1353024,12
392	377034,11	1353060,14
292	377038,79	1353082,19
76	376966,25	1353090,46
75	376811,84	1352955,83

Перечень координат характерных точек границ земельного участка 61 площадью 5235 кв. м, образуемого из существующего земельного участка 66:14:0101003:92

№ точки	X, м	Y, м
543	376234,64	1352608,02

388	376357,13	1352687,75
391	376260,00	1352710,00
543	376234,64	1352608,02

Перечень координат характерных точек границ земельного участка 62 площадью 5506 кв. м, образуемого из существующего земельного участка 66:04:0102006:879

№ точки	X, м	Y, м
544	385799,27	1370556,90
545	385809,75	1370684,82
546	385757,62	1370653,79
547	385749,15	1370561,40
544	385799,27	1370556,90

Перечень координат характерных точек границ земельного участка 64 площадью 17385 кв. м, образуемого из существующего земельного участка 66:14:0101017:245

№ точки	X, м	Y, м
548	378445,75	1363428,48
549	378291,27	1363410,38
550	378222,07	1363448,15
551	378152,85	1363484,65
552	378129,07	1363558,31
553	378107,59	1363549,58
554	378196,18	1363330,53
548	378445,75	1363428,48

Перечень координат характерных точек границ земельного участка 65 площадью 574 кв. м, образуемого из существующего земельного участка 66:14:0101017:246

№ точки	X, м	Y, м
555	378040,24	1363264,02
556	378017,55	1363316,38
557	378003,73	1363280,22
558	378016,68	1363285,32
555	378040,24	1363264,02

Перечень координат характерных точек границ земельного участка 66 площадью 36999 кв. м, образуемого из существующего земельного участка 66:04:0102006:881

№ точки	X, м	Y, м
559	383282,81	1369383,58
560	383375,66	1369419,06
561	383436,82	1369441,34
562	383534,59	1369480,77
563	383686,16	1369548,16
564	383760,64	1369583,60
565	383822,06	1369612,30
566	383806,28	1369631,35
456	383773,76	1369660,15
455	383772,32	1369661,47
567	383641,14	1369595,89
568	383493,26	1369530,99
569	383404,31	1369495,16
570	383316,59	1369464,80
20	383259,58	1369449,26
19	383259,54	1369448,26
571	383245,82	1369416,90
559	383282,81	1369383,58

Перечень координат характерных точек границ земельного участка 67 площадью 8493 кв. м, образуемого из существующего земельного участка 66:14:0101003:25

№ точки	X, м	Y, м
400	378300,34	1353640,58
572	378329,13	1353661,53
573	378325,72	1353673,48
574	378343,78	1353684,16
575	378371,30	1353714,04
576	378387,19	1353705,34
293	378393,00	1353709,95
319	378382,21	1353743,54
318	378382,21	1353784,18
317	378377,25	1353803,02
577	378371,95	1353798,47
578	378322,98	1353775,44
402	378295,55	1353742,79
401	378302,71	1353682,26
400	378300,34	1353640,58

Перечень координат характерных точек границ земельного участка 68 площадью 6726 кв. м, образуемого из существующего земельного участка 66:14:0101003:25

№ точки	X, м	Y, м
284	377757,50	1353343,47
579	377841,46	1353382,67
394	377854,18	1353389,32
408	377852,03	1353459,15
285	377755,25	1353409,92
284	377757,50	1353343,47

Перечень координат характерных точек границ земельного участка 69 площадью 280 кв. м, образуемого из существующего земельного участка 66:14:0101003:93

№ точки	X, м	Y, м
540	376923,00	1353010,40
542	376953,64	1353024,12
541	376943,91	1353038,02
540	376923,00	1353010,40

Перечень координат характерных точек границ земельного участка 70 площадью 38580 кв. м, образуемого из существующего земельного участка 66:14:0101017:250

№ точки	X, м	Y, м
554	378196,18	1363330,53
553	378107,59	1363549,58
580	378013,14	1363817,88
581	377990,27	1363809,04
582	377997,76	1363774,71
583	378025,63	1363663,58
584	378041,46	1363605,13
585	378025,93	1363600,86
586	378042,00	1363542,42
587	378056,62	1363546,34
588	378075,49	1363467,92
556	378017,55	1363316,38
555	378040,24	1363264,02
554	378196,18	1363330,53

Перечень координат характерных точек границ земельного участка 71 площадью 32744 кв. м, образуемого из существующего земельного участка 66:14:0000000:1736

№ точки	X, м	Y, м
589	379526,29	1356932,78
590	379462,57	1356902,68
591	379466,33	1356888,12
592	379491,84	1356766,89
593	379511,86	1356644,63
594	379518,82	1356582,17
595	379524,90	1356519,63
596	379532,95	1356407,27
597	379596,33	1356402,23
598	379590,17	1356497,10
599	379566,61	1356697,34
600	379534,33	1356894,32
589	379526,29	1356932,78

Перечень координат характерных точек границ земельного участка 73 площадью 18231 кв. м, образуемого из существующего земельного участка 66:04:0102006:632

№ точки	X, м	Y, м
332	384264,77	1369817,48
601	384302,85	1369839,45
602	384334,10	1369856,89
603	384376,21	1369877,75
604	384421,11	1369897,47
427	384491,48	1369925,89
434	384489,64	1369929,50
433	384464,49	1369977,19
432	384460,03	1369985,11
605	384341,10	1369935,05
606	384330,05	1369946,62
607	384275,13	1369921,02
608	384273,82	1369906,71
609	384254,07	1369899,68
333	384229,86	1369890,43
332	384264,77	1369817,48

47	384399,56	1369894,72
48	384399,38	1369894,95
49	384399,14	1369894,78
50	384399,32	1369894,54
47	384399,56	1369894,72

51	384365,90	1369940,93
52	384365,72	1369941,17
53	384365,48	1369940,99
54	384365,66	1369940,75
51	384365,90	1369940,93

55	384388,08	1369889,07
56	384387,90	1369889,31
57	384387,66	1369889,14
58	384387,84	1369888,90
55	384388,08	1369889,07

59	384355,89	1369933,36
60	384355,71	1369933,60
61	384355,47	1369933,43
62	384355,65	1369933,19
59	384355,89	1369933,36

Перечень координат характерных точек границ земельного участка 74 площадью 284 кв. м, образуемого из земель, находящихся в государственной или муниципальной собственности, расположенного в кадастровом квартале 66:04:0102006

№ точки	X, м	Y, м
361	382165,58	1369136,58
366	382153,80	1369132,45
365	382202,40	1369137,05
364	382253,27	1369148,62
363	382252,61	1369151,54
362	382201,92	1369140,02
361	382165,58	1369136,58

Перечень координат характерных точек границ земельного участка 75 площадью 28834 кв. м, образуемого из существующего земельного участка 66:04:0102006:917

№ точки	X, м	Y, м
24	383242,85	1369371,74
29	383249,94	1369392,38
28	383253,81	1369402,46
23	383228,29	1369436,00
22	383226,83	1369437,86
610	383202,67	1369429,27
611	383021,82	1369377,32
612	382932,52	1369352,53
34	382821,45	1369324,51
33	382819,60	1369318,45
32	382810,43	1369281,79
31	382804,76	1369252,35
613	382826,50	1369259,28
614	382928,15	1369286,89
615	383001,20	1369304,53
616	383070,91	1369324,38
617	383115,54	1369338,10
618	383167,92	1369350,43
24	383242,85	1369371,74

Перечень координат характерных точек границ земельного участка 76 площадью 1960 кв. м, образуемого из существующего земельного участка 66:14:0101017:97

№ точки	X, м	Y, м
619	377994,26	1363255,44
620	377992,47	1363250,76
380	377866,58	1363184,41
379	378039,87	1363251,49
621	378024,63	1363266,97
619	377994,26	1363255,44

Перечень координат характерных точек границ земельного участка 77 площадью 179099 кв. м, образуемого из существующего земельного участка 66:14:0000000:1834

№ точки	X, м	Y, м
622	378126,25	1365646,35
623	378139,63	1365693,53
624	378152,52	1365749,63
625	378209,53	1365918,78
626	378248,35	1366020,09
627	378330,51	1366200,77
628	378398,56	1366332,68
629	378464,24	1366448,51
630	378517,48	1366535,64
631	378603,94	1366666,31
632	378662,97	1366748,86
633	378702,23	1366801,41
634	378776,02	1366895,26
635	378852,69	1366986,90
636	378915,46	1367057,20
637	379028,69	1367175,31
638	379074,75	1367220,31
639	379144,76	1367284,60

640	379237,05	1367366,16
641	379307,27	1367424,65
642	379412,57	1367506,49
643	379560,52	1367609,42
644	379594,76	1367631,18
645	379680,50	1367679,57
9	379693,87	1367685,19
8	379721,69	1367800,71
646	379720,92	1367800,27
647	379674,92	1367770,20
648	379624,98	1367732,02
649	379575,16	1367699,67
650	379413,08	1367582,44
651	379313,39	1367507,91
652	379279,71	1367481,01
653	379269,86	1367493,24
654	379229,54	1367460,74
655	379239,38	1367448,53
656	379158,95	1367380,72
657	379037,27	1367268,80
658	378948,01	1367182,73
659	378882,24	1367112,50
660	378773,80	1366992,38
661	378704,64	1366908,34
662	378645,38	1366832,26
663	378605,29	1366778,27
664	378554,33	1366706,18
665	378492,06	1366613,86
666	378475,70	1366588,24
667	378419,60	1366495,40
668	378377,34	1366422,37
669	378322,16	1366321,53
670	378294,05	1366265,98
671	378245,61	1366164,84
672	378196,81	1366055,68
673	378174,17	1366004,14
674	378158,58	1366010,41
675	378137,83	1365958,77
676	378152,24	1365952,97
677	378122,57	1365880,39
678	378096,34	1365810,63
679	378065,50	1365736,34
680	378049,80	1365735,06
681	378028,76	1365666,87
682	378040,64	1365657,90
683	378036,99	1365644,75
684	378048,92	1365640,50
685	378098,52	1365637,89
622	378126,25	1365646,35

1	378110,43	1365753,14
2	378109,27	1365754,80
3	378107,61	1365753,63
4	378108,77	1365751,98
1	378110,43	1365753,14

2055	378048,51	1365723,28
2056	378046,67	1365722,41
2057	378047,53	1365720,58
2058	378049,36	1365721,44
2055	378048,51	1365723,28

Перечень координат характерных точек границ земельного участка 78 площадью 20312 кв. м, образуемого из существующего земельного участка 66:14:0000000:1834

№ точки	X, м	Y, м
5	379838,28	1367763,15
686	379857,31	1367774,46
687	379896,84	1367805,60
688	379982,11	1367853,90
689	380004,10	1367864,91
690	380068,19	1367892,57
691	380066,33	1367928,42

692	380044,06	1367960,42
693	380014,91	1367944,20
694	380004,57	1367953,24
695	379952,94	1367926,90
696	379954,36	1367911,34
697	379912,44	1367889,27
698	379906,80	1367887,14
699	379824,50	1367848,67
6	379790,48	1367835,94
5	379838,28	1367763,15

Перечень координат характерных точек границ земельного участка 79 площадью 6744 кв. м, образуемого из существующего земельного участка 66:14:0101017:225

№ точки	X, м	Y, м
378	378490,25	1363433,69
548	378445,75	1363428,48
554	378196,18	1363330,53
555	378040,24	1363264,02
558	378016,68	1363285,32
557	378003,73	1363280,22
619	377994,26	1363255,44
621	378024,63	1363266,97
379	378039,87	1363251,49
378	378490,25	1363433,69

Перечень координат характерных точек границ земельного участка 80 площадью 3006 кв. м, образуемого из существующего земельного участка 66:14:0101017:225

№ точки	X, м	Y, м
345	377903,60	1364526,32
344	377964,69	1364592,23
13	377964,52	1364642,32
12	377903,42	1364574,10
700	377903,36	1364535,81
345	377903,60	1364526,32

Перечень координат характерных точек границ земельного участка 81 площадью 706 кв. м, образуемого из существующего земельного участка 66:14:0101017:225

№ точки	X, м	Y, м
14	377965,64	1364707,24
701	377965,93	1364718,68
702	377906,42	1364769,20
15	377906,02	1364757,53
14	377965,64	1364707,24

Перечень координат характерных точек границ земельного участка 82 площадью 2908 кв. м, образуемого из существующего земельного участка 66:14:0101014:6

№ точки	X, м	Y, м
590	379462,57	1356902,68
589	379526,29	1356932,78
703	379520,21	1356961,84
704	379517,24	1356973,61
705	379452,10	1356943,24
590	379462,57	1356902,68

106	379479,09	1356933,54
107	379478,92	1356933,53
108	379478,76	1356933,50
109	379478,60	1356933,44
110	379478,45	1356933,37



111	379478,31	1356933,28
112	379478,18	1356933,18
113	379478,07	1356933,06
114	379477,97	1356932,92
115	379477,89	1356932,78
116	379477,83	1356932,62
117	379477,79	1356932,46
118	379477,77	1356932,30
119	379477,77	1356932,13
120	379477,79	1356931,96
121	379477,83	1356931,80
122	379477,89	1356931,65
123	379477,97	1356931,50
124	379478,07	1356931,37
125	379478,18	1356931,25
126	379478,31	1356931,14
127	379478,45	1356931,05
128	379478,60	1356930,98
129	379478,76	1356930,93
130	379478,92	1356930,90
131	379479,09	1356930,89
132	379479,26	1356930,90
133	379479,42	1356930,93
134	379479,58	1356930,98
135	379479,73	1356931,05
136	379479,87	1356931,14
137	379480,00	1356931,25
138	379480,11	1356931,37
139	379480,21	1356931,50
140	379480,29	1356931,65
141	379480,35	1356931,80
142	379480,39	1356931,96
143	379480,41	1356932,13
144	379480,41	1356932,30
145	379480,39	1356932,46
146	379480,35	1356932,62
147	379480,29	1356932,78
148	379480,21	1356932,92
149	379480,11	1356933,06
150	379480,00	1356933,18
151	379479,87	1356933,28
152	379479,73	1356933,37
153	379479,58	1356933,44
154	379479,42	1356933,50
155	379479,26	1356933,53
106	379479,09	1356933,54

156	379461,58	1356945,52
157	379461,41	1356945,51
158	379461,24	1356945,48
159	379461,09	1356945,42
160	379460,94	1356945,35
161	379460,80	1356945,26
162	379460,67	1356945,16
163	379460,55	1356945,04
164	379460,46	1356944,90
165	379460,38	1356944,76
166	379460,32	1356944,60
167	379460,27	1356944,44
168	379460,25	1356944,28
169	379460,25	1356944,11
170	379460,27	1356943,94
171	379460,32	1356943,78
172	379460,38	1356943,63
173	379460,46	1356943,48
174	379460,55	1356943,35
175	379460,67	1356943,23
176	379460,80	1356943,12
177	379460,94	1356943,03
178	379461,09	1356942,96
179	379461,24	1356942,91
180	379461,41	1356942,88
181	379461,58	1356942,87
182	379461,74	1356942,88
183	379461,90	1356942,91
184	379462,06	1356942,96

185	379462,21	1356943,03
186	379462,35	1356943,12
187	379462,48	1356943,23
188	379462,60	1356943,35
189	379462,69	1356943,48
190	379462,77	1356943,63
191	379462,84	1356943,78
192	379462,88	1356943,94
193	379462,90	1356944,11
194	379462,90	1356944,28
195	379462,88	1356944,44
196	379462,84	1356944,60
197	379462,77	1356944,76
198	379462,69	1356944,90
199	379462,60	1356945,04
200	379462,48	1356945,16
201	379462,35	1356945,26
202	379462,21	1356945,35
203	379462,06	1356945,42
204	379461,90	1356945,48
205	379461,74	1356945,51
156	379461,58	1356945,52

206	379488,41	1356920,11
207	379488,24	1356920,10
208	379488,08	1356920,06
209	379487,92	1356920,01
210	379487,77	1356919,94
211	379487,63	1356919,85
212	379487,50	1356919,75
213	379487,38	1356919,63
214	379487,29	1356919,49
215	379487,21	1356919,35
216	379487,15	1356919,19
217	379487,10	1356919,03
218	379487,08	1356918,86
219	379487,08	1356918,70
220	379487,10	1356918,53
221	379487,15	1356918,37
222	379487,21	1356918,22
223	379487,29	1356918,07
224	379487,38	1356917,94
225	379487,50	1356917,82
226	379487,63	1356917,71
227	379487,77	1356917,62
228	379487,92	1356917,55
229	379488,08	1356917,50
230	379488,24	1356917,47
231	379488,41	1356917,46
232	379488,57	1356917,47
233	379488,74	1356917,50
234	379488,89	1356917,55
235	379489,04	1356917,62
236	379489,18	1356917,71
237	379489,31	1356917,82
238	379489,43	1356917,94
239	379489,52	1356918,07
240	379489,60	1356918,22
241	379489,67	1356918,37
242	379489,71	1356918,53
243	379489,73	1356918,70
244	379489,73	1356918,86
245	379489,71	1356919,03
246	379489,67	1356919,19
247	379489,60	1356919,35
248	379489,52	1356919,49
249	379489,43	1356919,63
250	379489,31	1356919,75
251	379489,18	1356919,85
252	379489,04	1356919,94
253	379488,89	1356920,01
254	379488,74	1356920,06
255	379488,57	1356920,10
206	379488,41	1356920,11

Перечень координат характерных точек границ земельного участка 83 площадью 462 кв. м, образуемого из существующего земельного участка 66:14:0101014:6

№ точки	X, м	Y, м
706	379596,81	1356394,90
597	379596,33	1356402,23
596	379532,95	1356407,27
707	379533,48	1356399,94
706	379596,81	1356394,90

Перечень координат характерных точек границ земельного участка 84 площадью 857 кв. м, образуемого из существующего земельного участка 66:14:0101003:13

№ точки	X, м	Y, м
708	379543,12	1355627,88
709	379545,78	1355641,59
710	379491,03	1355690,72
711	379488,82	1355677,40
708	379543,12	1355627,88

Перечень координат характерных точек границ земельного участка 85 площадью 13801 кв. м, образуемого из существующего земельного участка 66:04:0102006:455

№ точки	X, м	Y, м
712	385970,89	1370683,68
713	386050,58	1370747,74
714	386090,12	1370784,87
715	386073,84	1370893,45
716	386052,23	1370875,30
717	386058,35	1370866,05
718	385925,84	1370763,62
719	385973,49	1370753,74
712	385970,89	1370683,68

Перечень координат характерных точек границ земельного участка 86 площадью 6 кв. м, образуемого из существующего земельного участка 66:04:0102006:127

№ точки	X, м	Y, м
720	386257,30	1371092,71
721	386257,13	1371092,70
722	386256,97	1371092,67
723	386256,81	1371092,62
724	386256,66	1371092,55
725	386256,52	1371092,46
726	386256,39	1371092,35
727	386256,28	1371092,23
728	386256,18	1371092,10
729	386256,10	1371091,95
730	386256,04	1371091,80
731	386256,00	1371091,64
732	386255,98	1371091,47
733	386255,98	1371091,30
734	386256,00	1371091,14
735	386256,04	1371090,98
736	386256,10	1371090,82
737	386256,18	1371090,68
738	386256,28	1371090,54
739	386256,39	1371090,42
740	386256,52	1371090,32
741	386256,66	1371090,23
742	386256,81	1371090,16
743	386256,97	1371090,10
744	386257,13	1371090,07

745	386257,30	1371090,06
746	386257,46	1371090,07
747	386257,63	1371090,10
748	386257,79	1371090,16
749	386257,94	1371090,23
750	386258,08	1371090,32
751	386258,21	1371090,42
752	386258,32	1371090,54
753	386258,42	1371090,68
754	386258,50	1371090,82
755	386258,56	1371090,98
756	386258,60	1371091,14
757	386258,62	1371091,30
758	386258,62	1371091,47
759	386258,60	1371091,64
760	386258,56	1371091,80
761	386258,50	1371091,95
762	386258,42	1371092,10
763	386258,32	1371092,23
764	386258,21	1371092,35
765	386258,08	1371092,46
766	386257,94	1371092,55
767	386257,79	1371092,62
768	386257,63	1371092,67
769	386257,46	1371092,70
720	386257,30	1371092,71

Перечень координат характерных точек границ земельного участка 87 площадью 18 кв. м, образуемого из существующего земельного участка 66:04:0102006:143

№ точки	X, м	Y, м
770	386276,24	1371048,83
771	386277,05	1371044,70
772	386281,18	1371045,51
773	386280,37	1371049,64
770	386276,24	1371048,83

Перечень координат характерных точек границ земельного участка 88 площадью 1252 кв. м, образуемого из существующего земельного участка 66:14:0101014:2

№ точки	X, м	Y, м
774	379510,87	1356998,85
775	379506,17	1357017,45
776	379430,51	1357024,68
777	379435,06	1357009,14
774	379510,87	1356998,85

Перечень координат характерных точек границ земельного участка 89 площадью 775 кв. м, образуемого из существующего земельного участка 66:14:0101012:91

№ точки	X, м	Y, м
778	379417,54	1357068,94
779	379494,43	1357060,61
780	379491,54	1357070,99
781	379414,49	1357079,34
778	379417,54	1357068,94

Перечень координат характерных точек границ земельного участка 90 площадью 9 кв. м, образуемого из существующего земельного участка 66:04:0102006:878

№ точки	X, м	Y, м
782	386354,61	1371002,77
783	386355,86	1371003,52

784	386352,09	1371015,08
782	386354,61	1371002,77

Перечень координат характерных точек границ земельного участка 91 площадью 50 кв. м, образуемого из существующего земельного участка 66:04:0102006:878

№ точки	X, м	Y, м
784	386352,09	1371015,08
783	386355,86	1371003,52
785	386360,74	1371015,01
784	386352,09	1371015,08

Перечень координат характерных точек границ земельного участка 92 площадью 2576 кв. м, образуемого из существующего земельного участка 66:14:0000000:1736

№ точки	X, м	Y, м
705	379452,10	1356943,24
704	379517,24	1356973,61
786	379512,92	1356990,71
787	379438,31	1356996,71
705	379452,10	1356943,24

Перечень координат характерных точек границ земельного участка 93 площадью 61274 кв. м, образуемого из существующего земельного участка 66:14:0101003:1612

№ точки	X, м	Y, м
422	379161,06	1354615,60
788	379216,00	1354709,80
789	379253,30	1354778,84
790	379288,19	1354849,38
791	379332,12	1354948,36
792	379384,80	1355074,83
793	379425,63	1355185,25
794	379464,10	1355306,33
795	379493,99	1355410,71
796	379522,71	1355527,13
797	379532,08	1355571,00
798	379534,18	1355581,81
799	379445,06	1355473,78
800	379417,88	1355368,41
801	379360,56	1355186,21
802	379327,53	1355096,98
803	379281,27	1354989,59
804	379225,99	1354867,85
805	379156,20	1354731,95
806	379102,65	1354636,24
424	379100,91	1354633,43
423	379126,94	1354625,48
422	379161,06	1354615,60

Перечень координат характерных точек границ земельного (лесного) участка 94 площадью 80797 кв. м, образуемого из существующего земельного участка 66:04:2001021:182

№ точки	X, м	Y, м
807	386438,78	1371198,65
808	386462,17	1371250,72
809	386483,53	1371306,46
810	386506,89	1371353,51
811	386517,50	1371387,12
812	386525,73	1371421,39
813	386531,56	1371456,15
814	386537,63	1371508,61
815	386539,39	1371561,39

816	386536,81	1371614,13
817	386530,92	1371650,46
818	386521,52	1371686,05
819	386508,70	1371720,56
820	386487,61	1371857,81
821	386476,42	1372023,13
822	386475,54	1372099,19
823	386437,10	1372088,93
824	386410,58	1371907,07
825	386404,01	1371815,71
826	386402,13	1371757,82
827	386396,81	1371718,39
828	386395,56	1371625,46
829	386401,19	1371498,74
830	386402,13	1371459,32
807	386438,78	1371198,65

Перечень координат характерных точек границ земельного (лесного) участка 95 площадью 2917 кв. м, образуемого из существующего земельного участка 66:04:2001021:182

№ точки	X, м	Y, м
831	386425,03	1371166,28
807	386438,78	1371198,65
830	386402,13	1371459,32
832	386406,83	1371388,60
833	386409,33	1371308,50
834	386417,46	1371221,20
835	386427,52	1371210,77
836	386427,81	1371197,13
837	386420,59	1371197,74
831	386425,03	1371166,28

Перечень координат характерных точек границ земельного участка 96 площадью 115253 кв. м, образуемого из существующего земельного участка 66:14:0101012:227

№ точки	X, м	Y, м
838	378979,54	1358832,37
257	378965,68	1358835,26
256	378925,03	1358784,78
839	378943,69	1358706,28
840	378996,83	1358506,01
841	379029,87	1358384,82
842	379093,91	1358168,58
843	379128,49	1358053,45
844	379182,99	1357866,20
845	379224,19	1357737,02
846	379209,19	1357732,52
847	379224,01	1357683,13
848	379238,36	1357687,44
849	379305,89	1357450,22
850	379384,46	1357181,83
851	379398,62	1357133,52
852	379475,64	1357128,01
853	379455,86	1357198,99
854	379373,22	1357468,08
855	379247,63	1357873,30
856	379147,18	1358208,52
857	379065,33	1358494,70
858	379014,43	1358680,36
838	378979,54	1358832,37

Перечень координат характерных точек границ земельного участка 97 площадью 465 кв. м, образуемого из существующего земельного участка 66:14:0101012:227

№ точки	X, м	Y, м
852	379475,64	1357128,01

851	379398,62	1357133,52
859	379399,86	1357129,30
860	379477,90	1357119,90
852	379475,64	1357128,01

Перечень координат характерных точек границ земельного участка 98 площадью 14604 кв. м, образуемого из существующего земельного участка 66:04:0102006:454

№ точки	X, м	Y, м
714	386090,12	1370784,87
861	386095,41	1370789,83
862	386108,02	1370807,09
863	386220,11	1370900,27
864	386226,18	1370912,22
865	386247,81	1370930,65
866	386243,21	1370951,96
867	386162,22	1370965,46
868	386145,26	1370939,89
869	386125,18	1370932,43
870	386101,21	1370902,35
871	386091,35	1370908,15
715	386073,84	1370893,45
714	386090,12	1370784,87

Перечень координат характерных точек границ земельного (лесного) участка 99 площадью 7420 кв. м, образуемого из существующего земельного участка 66:04:2001021:183

№ точки	X, м	Y, м
823	386437,10	1372088,93
822	386475,54	1372099,19
872	386475,04	1372142,08
873	386482,81	1372260,75
874	386504,72	1372426,97
875	386516,65	1372545,37
876	386496,31	1372437,74
877	386460,02	1372233,11
878	386439,05	1372102,32
823	386437,10	1372088,93

Перечень координат характерных точек границ земельного участка 100 площадью 773 кв. м, образуемого из существующего земельного участка 66:14:0101014:1

№ точки	X, м	Y, м
879	379497,33	1357050,24
779	379494,43	1357060,61
778	379417,54	1357068,94
880	379420,58	1357058,55
879	379497,33	1357050,24

Перечень координат характерных точек границ земельного участка 101 площадью 1801 кв. м, образуемого из земель, находящихся в государственной или муниципальной собственности, расположенного в кадастровом квартале 66:14:0101003

№ точки	X, м	Y, м
881	379484,38	1355650,56
882	379537,20	1355597,40
708	379543,12	1355627,88
711	379488,82	1355677,40
881	379484,38	1355650,56

Перечень координат характерных точек границ земельного (лесного) участка 102 площадью 20678 кв. м, образуемого из существующего земельного участка 66:04:0102006:452

№ точки	X, м	Y, м
784	386352,09	1371015,08
883	386334,44	1371364,75
884	386321,09	1371284,51
885	386300,43	1371205,83
886	386281,94	1371156,19
887	386259,49	1371108,21
888	386233,25	1371062,20
889	386203,37	1371018,46
890	386197,16	1371010,78
891	386352,37	1371013,71
784	386352,09	1371015,08

720	386257,30	1371092,71
721	386257,13	1371092,70
722	386256,97	1371092,67
723	386256,81	1371092,62
724	386256,66	1371092,55
725	386256,52	1371092,46
726	386256,39	1371092,35
727	386256,28	1371092,23
728	386256,18	1371092,10
729	386256,10	1371091,95
730	386256,04	1371091,80
731	386256,00	1371091,64
732	386255,98	1371091,47
733	386255,98	1371091,30
734	386256,00	1371091,14
735	386256,04	1371090,98
736	386256,10	1371090,82
737	386256,18	1371090,68
738	386256,28	1371090,54
739	386256,39	1371090,42
740	386256,52	1371090,32
741	386256,66	1371090,23
742	386256,81	1371090,16
743	386256,97	1371090,10
744	386257,13	1371090,07
745	386257,30	1371090,06
746	386257,46	1371090,07
747	386257,63	1371090,10
748	386257,79	1371090,16
749	386257,94	1371090,23
750	386258,08	1371090,32
751	386258,21	1371090,42
752	386258,32	1371090,54
753	386258,42	1371090,68
754	386258,50	1371090,82
755	386258,56	1371090,98
756	386258,60	1371091,14
757	386258,62	1371091,30
758	386258,62	1371091,47
759	386258,60	1371091,64
760	386258,56	1371091,80
761	386258,50	1371091,95
762	386258,42	1371092,10
763	386258,32	1371092,23
764	386258,21	1371092,35
765	386258,08	1371092,46
766	386257,94	1371092,55
767	386257,79	1371092,62
768	386257,63	1371092,67
769	386257,46	1371092,70
720	386257,30	1371092,71

770	386276,24	1371048,83
771	386277,05	1371044,70
772	386281,18	1371045,51
773	386280,37	1371049,64
770	386276,24	1371048,83



Перечень координат характерных точек границ земельного (лесного) участка 103 площадью 28684 кв. м, образуемого из существующего земельного участка 66:04:0102006:452

№ точки	X, м	Y, м
785	386360,74	1371015,01
892	386394,29	1371093,95
893	386393,68	1371099,17
894	386382,42	1371197,74
895	386375,85	1371230,90
896	386372,72	1371254,99
897	386367,40	1371310,37
898	386360,83	1371387,04
899	386355,20	1371495,61
900	386353,95	1371630,47
901	386358,98	1371797,95
902	386371,78	1371911,13
903	386380,23	1371988,48
904	386390,74	1372076,56
905	386367,05	1372070,24
906	386344,38	1371906,98
907	386331,55	1371681,70
883	386334,44	1371364,75
784	386352,09	1371015,08
785	386360,74	1371015,01

Перечень координат характерных точек границ земельного участка 104 площадью 44570 кв. м, образуемого из существующего земельного участка 66:14:0000000:1736

№ точки	X, м	Y, м
908	379498,26	1355734,37
909	379555,07	1355689,46
910	379561,45	1355722,31
911	379577,19	1355833,49
912	379594,03	1356012,07
913	379603,43	1356199,92
914	379603,08	1356298,31
706	379596,81	1356394,90
707	379533,48	1356399,94
915	379533,72	1356396,58
916	379538,41	1356275,61
917	379537,46	1356135,47
918	379530,02	1355995,53
919	379516,10	1355856,08
920	379511,28	1355819,80
921	379496,33	1355822,00
922	379488,46	1355768,60
923	379503,51	1355766,11
908	379498,26	1355734,37

Перечень координат характерных точек границ земельного участка 105 площадью 1111 кв. м, образуемого из существующего земельного участка 66:14:0000000:1736

№ точки	X, м	Y, м
924	379551,18	1355669,42
909	379555,07	1355689,46
908	379498,26	1355734,37
925	379495,89	1355720,09
924	379551,18	1355669,42

Перечень координат характерных точек границ земельного участка 106 площадью 24513 кв. м, образуемого из существующего земельного участка 66:04:0102006:5

№ точки	X, м	Y, м
892	386394,29	1371093,95
926	386408,21	1371126,71
927	386394,59	1371230,28
928	386379,36	1371402,46
929	386374,78	1371467,99
930	386374,02	1371708,73
931	386381,64	1371884,73
932	386395,35	1371995,20
933	386412,12	1372111,77
934	386454,02	1372350,23
935	386484,49	1372524,70
936	386489,65	1372555,89
937	386476,83	1372560,89
938	386475,04	1372551,01
939	386441,56	1372363,58
940	386394,00	1372103,88
904	386390,74	1372076,56
903	386380,23	1371988,48
902	386371,78	1371911,13
901	386358,98	1371797,95
900	386353,95	1371630,47
899	386355,20	1371495,61
898	386360,83	1371387,04
897	386367,40	1371310,37
896	386372,72	1371254,99
895	386375,85	1371230,90
894	386382,42	1371197,74
893	386393,68	1371099,17
892	386394,29	1371093,95

Перечень координат характерных точек границ земельного (лесного) участка 107 площадью 8122 кв. м, образуемого из существующего земельного участка 66:04:0102006:453

№ точки	X, м	Y, м
941	386467,77	1372564,42
942	386453,32	1372489,53
943	386440,65	1372491,76
944	386432,71	1372446,71
945	386440,31	1372431,07
946	386429,30	1372378,20
947	386406,74	1372259,15
948	386368,64	1372081,66
905	386367,05	1372070,24
904	386390,74	1372076,56
940	386394,00	1372103,88
939	386441,56	1372363,58
938	386475,04	1372551,01
937	386476,83	1372560,89
941	386467,77	1372564,42

Перечень координат характерных точек границ земельного участка 108 площадью 36115 кв. м, образуемого из существующего земельного участка 66:04:2001021:99

№ точки	X, м	Y, м
926	386408,21	1371126,71
831	386425,03	1371166,28
837	386420,59	1371197,74
836	386427,81	1371197,13
835	386427,52	1371210,77
834	386417,46	1371221,20
833	386409,33	1371308,50
832	386406,83	1371388,60
830	386402,13	1371459,32
829	386401,19	1371498,74
828	386395,56	1371625,46
827	386396,81	1371718,39
826	386402,13	1371757,82
825	386404,01	1371815,71

824	386410,58	1371907,07
823	386437,10	1372088,93
878	386439,05	1372102,32
877	386460,02	1372233,11
876	386496,31	1372437,74
875	386516,65	1372545,37
936	386489,65	1372555,89
935	386484,49	1372524,70
934	386454,02	1372350,23
933	386412,12	1372111,77
932	386395,35	1371995,20
931	386381,64	1371884,73
930	386374,02	1371708,73
929	386374,78	1371467,99
928	386379,36	1371402,46
927	386394,59	1371230,28
926	386408,21	1371126,71

Перечень координат характерных точек границ земельного участка 110 площадью 21307 кв. м, образуемого из существующего земельного участка 66:14:0101017:225

№ точки	X, м	Y, м
339	377987,77	1363820,50
341	378045,46	1363873,84
949	378038,03	1363907,29
950	378007,98	1364069,78
951	377998,45	1364129,45
952	377926,99	1364203,57
953	377928,95	1364184,24
954	377946,93	1364038,68
955	377955,89	1363981,79
956	377961,32	1363952,26
957	377964,20	1363934,41
958	377975,69	1363875,04
339	377987,77	1363820,50

Перечень координат характерных точек границ земельного участка 111 площадью 993 кв. м, образуемого из существующего земельного участка 66:14:0101017:225

№ точки	X, м	Y, м
580	378013,14	1363817,88
959	378056,07	1363826,11
340	378051,66	1363845,96
339	377987,77	1363820,50
581	377990,27	1363809,04
580	378013,14	1363817,88

Перечень координат характерных точек границ земельного участка 113 площадью 1501 кв. м, образуемого из земель, находящихся в государственной или муниципальной собственности, расположенного в кадастровом квартале 66:04:0102006

№ точки	X, м	Y, м
960	385090,77	1370099,05
961	385081,14	1370086,20
962	385079,53	1370062,12
963	385094,79	1370057,30
964	385117,27	1370058,10
965	385126,10	1370063,72
966	385126,91	1370074,96
967	385114,06	1370088,61
968	385099,61	1370099,85
960	385090,77	1370099,05

Перечень координат характерных точек границ земельного участка 114 площадью 2105 кв. м, образуемого из земель, находящихся в государственной или муниципальной собственности, расположенного в кадастровом квартале 66:04:0102006

№ точки	X, м	Y, м
969	384891,94	1369979,75
970	384869,61	1369961,37
971	384861,13	1369954,39
972	384853,32	1369907,06
973	384847,53	1369885,69
974	384856,36	1369869,12
975	384870,22	1369921,78
976	384879,60	1369952,91
977	384898,87	1369950,50
978	384910,91	1369965,76
979	384909,31	1369980,21
980	384899,04	1369991,16
981	384898,60	1369990,45
969	384891,94	1369979,75

Перечень координат характерных точек границ земельного участка 118 площадью 3597 кв. м, образуемого из земель, находящихся в государственной или муниципальной собственности, расположенного в кадастровом квартале 66:14:0101003

№ точки	X, м	Y, м
982	379473,89	1355592,80
983	379493,41	1355579,70
984	379507,67	1355556,67
985	379450,09	1355488,13
986	379445,79	1355476,64
799	379445,06	1355473,78
798	379534,18	1355581,81
882	379537,20	1355597,40
881	379484,38	1355650,56
987	379477,23	1355607,37
982	379473,89	1355592,80

Перечень координат характерных точек границ земельного участка 122 площадью 10 кв. м, образуемого из существующего земельного участка 66:14:0101017:265

№ точки	X, м	Y, м
988	378004,45	1365495,42
989	377998,02	1365497,90
990	377997,64	1365495,26
991	378002,62	1365495,14
988	378004,45	1365495,42

Перечень координат характерных точек границ земельного участка 123 площадью 49653 кв. м, образуемого из существующего земельного участка 66:14:0101017:265

№ точки	X, м	Y, м
992	377967,07	1364742,57
993	377973,16	1364868,10
994	377985,94	1365009,65
995	378003,01	1365136,88
996	378036,79	1365321,43
997	378068,26	1365453,55
998	378082,02	1365490,37
999	378086,43	1365505,93
1000	378012,62	1365492,26
988	378004,45	1365495,42
991	378002,62	1365495,14
990	377997,64	1365495,26
1001	377995,75	1365482,18
1002	377984,02	1365480,33

1003	377969,81	1365417,89
1004	377983,75	1365408,27
1005	377976,07	1365364,67
1006	377955,90	1365254,33
1007	377947,47	1365197,82
1008	377942,53	1365164,82
1009	377926,87	1365039,28
1010	377915,96	1364926,99
1011	377909,80	1364835,34
1012	377907,33	1364795,10
1013	377907,24	1364792,56
992	377967,07	1364742,57

Перечень координат характерных точек границ земельного участка 124 площадью 944 кв. м, образуемого из существующего земельного участка 66:14:0101017:1

№ точки	X, м	Y, м
999	378086,43	1365505,93
1014	378089,96	1365518,37
1015	378078,85	1365516,83
1016	378066,01	1365518,22
1017	378059,61	1365513,26
1018	378051,32	1365514,47
1019	378042,69	1365517,63
1020	378029,51	1365503,57
1021	378019,20	1365497,66
988	378004,45	1365495,42
1000	378012,62	1365492,26
999	378086,43	1365505,93

335	378056,28	1365505,86
336	378056,03	1365505,69
337	378056,20	1365505,45
338	378056,45	1365505,61
335	378056,28	1365505,86

Перечень координат характерных точек границ земельного участка 125 площадью 408 кв. м, образуемого из существующего земельного участка 66:14:0101017:1

№ точки	X, м	Y, м
988	378004,45	1365495,42
1021	378019,20	1365497,66
1020	378029,51	1365503,57
1019	378042,69	1365517,63
1018	378051,32	1365514,47
1017	378059,61	1365513,26
1016	378066,01	1365518,22
1015	378078,85	1365516,83
1014	378089,96	1365518,37
1022	378091,27	1365523,00
1023	378072,20	1365520,81
1024	378065,73	1365523,07
1025	378059,31	1365518,59
1026	378054,23	1365518,27
1027	378043,49	1365520,88
1028	378037,55	1365520,20
1029	378031,89	1365512,46
1030	378019,83	1365501,39
1031	378002,54	1365498,03
1032	377998,16	1365498,89
989	377998,02	1365497,90
988	378004,45	1365495,42

Перечень координат характерных точек границ земельного участка 126 площадью 3097 кв. м, образуемого из существующего земельного участка 66:14:0101017:1

№ точки	X, м	Y, м
1022	378091,27	1365523,00
1033	378100,05	1365553,94
1034	378081,44	1365543,88
1035	378011,80	1365554,07
1036	378000,00	1365511,60
1032	377998,16	1365498,89
1031	378002,54	1365498,03
1030	378019,83	1365501,39
1029	378031,89	1365512,46
1028	378037,55	1365520,20
1027	378043,49	1365520,88
1026	378054,23	1365518,27
1025	378059,31	1365518,59
1024	378065,73	1365523,07
1023	378072,20	1365520,81
1022	378091,27	1365523,00

1256	378052,36	1365534,15
1257	378052,11	1365533,99
1258	378052,28	1365533,74
1259	378052,53	1365533,91
1256	378052,36	1365534,15

Перечень координат характерных точек границ земельного участка 127 площадью 1666 кв. м, образуемого из существующего земельного участка 66:04:0102006:735

№ точки	X, м	Y, м
1037	384101,54	1369805,30
1038	384101,06	1369807,27
1039	384100,70	1369818,76
1040	384092,61	1369837,46
1041	384092,08	1369837,80
1042	384058,14	1369824,83
1043	384048,36	1369833,90
1044	384040,61	1369830,22
1045	384073,19	1369790,39
1046	384079,47	1369790,39
1047	384083,98	1369792,14
1048	384097,03	1369798,92
1037	384101,54	1369805,30

Перечень координат характерных точек границ земельного участка 133 площадью 11697 кв. м, образуемого из существующего земельного участка 66:04:0102006:734

№ точки	X, м	Y, м
1049	384103,98	1369842,35
1050	384104,10	1369842,23
1051	384108,60	1369833,85
1052	384112,51	1369824,30
1053	384114,50	1369812,71
1054	384115,05	1369790,07
1055	384121,21	1369771,05
1056	384122,53	1369760,41
1057	384125,74	1369751,98
1058	384127,69	1369741,86
1059	384127,45	1369738,26
331	384247,39	1369807,45
334	384211,11	1369883,27
1049	384103,98	1369842,35

Перечень координат характерных точек границ земельного участка 138 площадью 752 кв. м, образуемого из земель, находящихся в государственной или муниципальной собственности, расположенного в кадастровом квартале 66:14:0101014

№ точки	X, м	Y, м
786	379512,92	1356990,71

774	379510,87	1356998,85
777	379435,06	1357009,14
1060	379435,37	1357008,08
787	379438,31	1356996,71
786	379512,92	1356990,71

Перечень координат характерных точек границ земельного участка 139 площадью 2470 кв. м, образуемого из земель, находящихся в государственной или муниципальной собственности, расположенного в кадастровом квартале 66:14:0101014

№ точки	X, м	Y, м
775	379506,17	1357017,45
1061	379503,33	1357028,72
879	379497,33	1357050,24
880	379420,58	1357058,55
776	379430,51	1357024,68
775	379506,17	1357017,45

Перечень координат характерных точек границ земельного участка 140 площадью 3708 кв. м, образуемого из земель, находящихся в государственной или муниципальной собственности, расположенного в кадастровом квартале 66:14:0101012

№ точки	X, м	Y, м
780	379491,54	1357070,99
860	379477,90	1357119,90
859	379399,86	1357129,30
781	379414,49	1357079,34
780	379491,54	1357070,99

Перечень координат характерных точек границ земельного участка 141 площадью 550 кв. м, образуемого из земель, находящихся в государственной или муниципальной собственности, расположенного в кадастровом квартале 66:14:0101012

№ точки	X, м	Y, м
412	378768,66	1359545,34
411	378807,24	1359535,83
1062	378801,95	1359559,08
1063	378795,09	1359563,84
412	378768,66	1359545,34

Перечень координат характерных точек границ земельного участка 145 площадью 7013 кв. м, образуемого из земель, находящихся в государственной или муниципальной собственности, расположенного в кадастровом квартале 66:14:0101012

№ точки	X, м	Y, м
468	378003,66	1363135,96
467	378158,66	1363196,66
466	378364,66	1363286,89
1064	378383,67	1363305,48
1065	378157,48	1363217,34
1066	377966,79	1363141,83
1067	377981,22	1363140,92
468	378003,66	1363135,96

Перечень координат характерных точек границ земельного участка 146 площадью 1459 кв. м, образуемого из земель, находящихся в государственной или муниципальной собственности, расположенного в кадастровом квартале 66:14:0101017

№ точки	X, м	Y, м
701	377965,93	1364718,68
1068	377965,94	1364719,28
992	377967,07	1364742,57
1013	377907,24	1364792,56
702	377906,42	1364769,20

701	377965,93	1364718,68
-----	-----------	------------

Перечень координат характерных точек границ земельного участка 147 площадью 287 кв. м, образуемого из земель, находящихся в государственной или муниципальной собственности, расположенного в кадастровом квартале 66:04:0102006

№ точки	X, м	Y, м
1069	383277,66	1369381,63
1070	383277,89	1369381,70
559	383282,81	1369383,58
571	383245,82	1369416,90
18	383246,80	1369419,14
23	383228,29	1369436,00
28	383253,81	1369402,46
27	383264,85	1369393,05
1069	383277,66	1369381,63

Перечень координат характерных точек границ земельного участка 148 площадью 160 кв. м, образуемого из земель, находящихся в государственной или муниципальной собственности, расположенного в кадастровом квартале 66:04:0102006

№ точки	X, м	Y, м
565	383822,06	1369612,30
444	383828,94	1369615,51
456	383773,76	1369660,15
566	383806,28	1369631,35
565	383822,06	1369612,30

Перечень координат характерных точек границ земельного (лесного) участка 153 площадью 12763 кв. м, образуемого из существующего земельного участка 66:04:0000000:353

№ точки	X, м	Y, м
1071	385893,85	1370648,32
1072	385902,12	1370627,64
712	385970,89	1370683,68
719	385973,49	1370753,74
718	385925,84	1370763,62
545	385809,75	1370684,82
1073	385807,35	1370655,50
1074	385844,44	1370658,32
1075	385866,27	1370661,66
1071	385893,85	1370648,32

Перечень координат характерных точек границ земельного участка 157 площадью 1789 кв. м, образуемого из земель, находящихся в государственной или муниципальной собственности, расположенного в кадастровом квартале 66:14:0101003

№ точки	X, м	Y, м
307	379035,28	1354417,36
1076	379045,78	1354432,12
320	379051,48	1354441,01
324	379004,34	1354481,33
1077	378988,13	1354456,99
308	378988,03	1354456,85
307	379035,28	1354417,36

Перечень координат характерных точек границ земельного участка 158 площадью 1830 кв. м, образуемого из земель, находящихся в государственной или муниципальной собственности, расположенного в кадастровом квартале 66:14:0101014

№ точки	X, м	Y, м
709	379545,78	1355641,59
924	379551,18	1355669,42



925	379495,89	1355720,09
710	379491,03	1355690,72
709	379545,78	1355641,59

Перечень координат характерных точек границ земельного участка 159 площадью 5088 кв. м, образуемого из земель, находящихся в государственной или муниципальной собственности, расположенного в кадастровом квартале 66:14:0101012

№ точки	X, м	Y, м
63	377888,36	1363137,41
1078	377906,26	1363141,13
1079	377919,96	1363141,92
1080	378029,19	1363184,94
1081	378499,75	1363375,07
1082	378548,48	1363395,60
65	378546,18	1363401,80
64	378024,70	1363191,11
63	377888,36	1363137,41

Перечень координат характерных точек границ земельного (лесного) участка 162 площадью 174 кв. м, образуемого из существующего земельного участка 66:14:0000000:169

№ точки	X, м	Y, м
1083	367963,18	1341341,79
1084	367963,89	1341343,60
1085	367950,91	1341342,57
1086	367929,50	1341343,40
1087	367903,57	1341367,50
1088	367889,79	1341368,56
1089	367889,18	1341366,62
1090	367902,56	1341364,95
1091	367928,79	1341341,38
1092	367949,38	1341340,85
1083	367963,18	1341341,79

Перечень координат характерных точек границ земельного (лесного) участка 163 площадью 177384 кв. м, образуемого из существующего земельного участка 66:14:0000000:169

№ точки	X, м	Y, м
1083	367963,18	1341341,79
1092	367949,38	1341340,85
1091	367928,79	1341341,38
1090	367902,56	1341364,95
1089	367889,18	1341366,62
1093	367851,71	1341247,37
1094	367805,00	1341073,75
1095	367784,82	1341070,58
1096	367770,78	1341008,88
1097	367782,66	1341000,62
1098	367775,21	1340970,89
1099	367769,02	1340940,28
1100	367740,39	1340773,78
1101	367712,46	1340726,34
1102	367701,10	1340621,59
1103	367702,22	1340469,62
1104	367704,57	1340371,88
1105	367699,33	1340315,51
1106	367684,04	1340317,71
1107	367674,82	1340253,83
1108	367690,79	1340251,53
1109	367676,91	1340175,73
1110	367661,80	1340078,30
1111	367636,07	1339966,04
1112	367613,91	1339886,28
1113	367583,69	1339789,38
1114	367559,12	1339715,68
1115	367527,77	1339631,96

1116	367452,96	1339455,68
1117	367420,35	1339380,98
1118	367389,12	1339305,55
1119	367368,81	1339252,61
1120	367332,73	1339151,68
1121	367311,08	1339079,99
1122	367343,09	1338959,07
1123	367348,99	1338984,06
1124	367402,99	1339161,04
1125	367434,60	1339251,01
1126	367540,88	1339500,98
1127	367575,77	1339583,82
1128	367608,53	1339668,31
1129	367648,83	1339784,73
1130	367689,29	1339915,02
1131	367718,36	1339962,95
1132	367717,59	1340017,63
1133	367755,84	1340213,77
1134	367783,67	1340427,17
1135	367792,77	1340515,92
1136	367803,14	1340562,43
1137	367810,18	1340664,09
1138	367805,22	1340709,86
1139	367841,47	1340752,81
1140	367850,12	1340809,59
1141	367828,95	1340864,13
1142	367834,40	1340907,97
1143	367867,94	1341052,78
1144	367918,38	1341228,25
1083	367963,18	1341341,79

Перечень координат характерных точек границ земельного участка 164 площадью 4146 кв. м, образуемого из земель, находящихся в государственной или муниципальной собственности, расположенного в кадастровом квартале 66:14:0101017

№ точки	X, м	Y, м
1033	378100,05	1365553,94
1145	378108,24	1365582,84
1146	378107,03	1365583,58
1147	378104,52	1365585,46
1148	378100,51	1365587,99
1149	378099,32	1365588,65
1150	378098,13	1365588,84
1151	378096,79	1365588,80
1152	378093,44	1365588,24
1153	378090,05	1365587,74
1154	378087,11	1365587,93
1155	378084,51	1365588,18
1156	378080,88	1365588,52
1157	378077,12	1365591,12
1158	378076,09	1365591,75
1159	378075,53	1365592,50
1160	378074,99	1365593,44
1161	378074,65	1365594,00
1162	378074,15	1365594,31
1163	378073,15	1365594,31
1164	378070,23	1365594,75
1165	378069,64	1365594,94
1166	378068,79	1365594,94
1167	378067,35	1365594,91
1168	378065,22	1365594,97
1169	378064,03	1365595,41
1170	378060,56	1365596,22
1171	378057,99	1365596,82
1172	378057,05	1365597,48
1173	378055,70	1365598,38
1174	378054,80	1365598,95
1175	378053,10	1365599,57
1176	378049,94	1365600,17
1177	378047,37	1365600,92
1178	378044,90	1365601,67
1179	378044,46	1365601,95
1180	378043,37	1365602,45
1181	378042,09	1365603,32

1182	378039,86	1365604,33
1183	378038,76	1365604,93
1184	378037,42	1365606,12
1185	378036,48	1365607,21
1186	378035,16	1365609,00
1187	378034,66	1365609,59
1188	378034,54	1365610,19
1189	378034,32	1365611,10
1190	378034,22	1365611,47
1191	378033,82	1365611,94
1192	378032,94	1365612,63
1193	378031,65	1365613,57
1194	378030,53	1365614,29
1195	378028,93	1365614,82
1196	378028,71	1365614,93
1035	378011,80	1365554,07
1034	378081,44	1365543,88
1033	378100,05	1365553,94

Перечень координат характерных точек границ земельного участка 165 площадью 3870 кв. м, образуемого из земель, находящихся в государственной или муниципальной собственности, расположенного в кадастровом квартале 66:14:0101016

№ точки	X, м	Y, м
1197	378028,98	1365615,91
1198	378029,31	1365615,75
1199	378030,96	1365615,20
1200	378032,22	1365614,39
1201	378033,54	1365613,43
1202	378034,51	1365612,67
1203	378035,13	1365611,95
1204	378035,29	1365611,33
1205	378035,51	1365610,41
1206	378035,59	1365610,04
1207	378035,95	1365609,62
1208	378037,26	1365607,84
1209	378038,13	1365606,82
1210	378039,34	1365605,75
1211	378040,27	1365605,25
1212	378042,28	1365604,20
1213	378043,53	1365603,23
1214	378044,47	1365602,64
1215	378045,81	1365602,32
1216	378047,66	1365601,88
1217	378050,18	1365601,14
1218	378053,37	1365600,54
1219	378055,24	1365599,85
1220	378056,25	1365599,22
1221	378057,62	1365598,30
1222	378058,40	1365597,75
1223	378060,78	1365597,20
1224	378064,32	1365596,37
1225	378065,42	1365595,97
1226	378067,36	1365595,91
1227	378068,78	1365595,94
1228	378069,79	1365595,94
1229	378070,46	1365595,73
1230	378073,22	1365595,31
1231	378074,43	1365595,31
1232	378075,38	1365594,72
1233	378075,85	1365593,95
1234	378076,36	1365593,05
1235	378076,77	1365592,50
1236	378077,67	1365591,96
1237	378081,23	1365589,49
1238	378084,61	1365589,17
1239	378087,19	1365588,93
1240	378090,01	1365588,75
1241	378093,28	1365589,23
1242	378096,69	1365589,80
1243	378098,20	1365589,84
1244	378099,65	1365589,61
1245	378101,02	1365588,85
1246	378105,09	1365586,28

1247	378107,59	1365584,41
1248	378108,52	1365583,84
622	378126,25	1365646,35
685	378098,52	1365637,89
684	378048,92	1365640,50
683	378036,99	1365644,75
1197	378028,98	1365615,91

Перечень координат характерных точек границ земельного участка 166 площадью 9440 кв. м, образуемого из существующего земельного участка 66:14:0101012:89

№ точки	X, м	Y, м
1066	377966,79	1363141,83
1065	378157,48	1363217,34
1064	378383,67	1363305,48
1249	378385,63	1363307,40
1250	378414,45	1363331,25
1251	378436,18	1363345,63
1252	378459,13	1363357,95
1253	378469,98	1363363,04
1080	378029,19	1363184,94
1079	377919,96	1363141,92
1254	377931,23	1363142,57
1255	377956,25	1363142,50
1066	377966,79	1363141,83

Перечень координат характерных точек границ земельного участка 167 площадью 0,09 кв. м, образуемого из существующего земельного участка 66:14:0000000:1778

№ точки	X, м	Y, м
1256	378052,36	1365534,15
1257	378052,11	1365533,99
1258	378052,28	1365533,74
1259	378052,53	1365533,91
1256	378052,36	1365534,15

Перечень координат характерных точек границ земельного участка 168 площадью 0 кв. м, образуемого из существующего земельного участка 66:14:0101017:1

№ точки	X, м	Y, м
1256	378052,36	1365534,15
1257	378052,11	1365533,99
1258	378052,28	1365533,74
1259	378052,53	1365533,91
1256	378052,36	1365534,15

Перечень координат характерных точек границ земельного участка 169 площадью 5689 кв. м, образуемого из существующего земельного участка 66:14:0101017:450

№ точки	X, м	Y, м
951	377998,45	1364129,45
1260	377993,57	1364160,01
384	377979,52	1364287,94
383	377924,25	1364230,60
952	377926,99	1364203,57
951	377998,45	1364129,45

Перечень координат характерных точек границ земельного участка 173 площадью 8717 кв. м, образуемого из существующего земельного участка 66:14:0101017:453

№ точки	X, м	Y, м
552	378129,07	1363558,31
1261	378109,84	1363617,87
1262	378086,09	1363704,23
1263	378067,15	1363776,23
959	378056,07	1363826,11
580	378013,14	1363817,88
553	378107,59	1363549,58
552	378129,07	1363558,31

Перечень координат характерных точек границ земельного участка 175 площадью 445 кв. м, образуемого из существующего земельного участка 66:04:0102006:14

№ точки	X, м	Y, м
1264	386333,35	1373611,90
1265	386366,76	1373547,81
1266	386369,79	1373552,40
1267	386359,32	1373584,38
1264	386333,35	1373611,90

Перечень координат характерных точек границ земельного участка 176 площадью 1521 кв. м, образуемого из существующего земельного участка 66:04:0102006:496

№ точки	X, м	Y, м
1268	386389,42	1373500,02
1269	386429,68	1373397,62
1270	386466,12	1373273,96
1271	386472,42	1373242,62
1272	386485,71	1373236,46
1273	386444,68	1373367,03
1274	386412,77	1373451,20
1275	386393,06	1373500,64
1268	386389,42	1373500,02

Перечень координат характерных точек границ земельного (лесного) участка 177 площадью 3656 кв. м, образуемого из существующего земельного участка 66:04:2001021:182

№ точки	X, м	Y, м
1276	386468,41	1371020,56
1277	386466,62	1371047,64
1278	386463,35	1371088,84
807	386438,78	1371198,65
831	386425,03	1371166,28
1279	386433,78	1371104,22
1280	386452,42	1371020,20
1276	386468,41	1371020,56

Перечень координат характерных точек границ земельного участка 178 площадью 6080 кв. м, образуемого из существующего земельного участка 66:14:0101003:13

№ точки	X, м	Y, м
711	379488,82	1355677,40
710	379491,03	1355690,72
1281	379368,17	1355800,98
1282	379166,55	1355984,97
1283	379052,14	1356089,37
1284	379045,31	1356082,07
1285	379361,49	1355793,54
1286	379487,57	1355678,54
711	379488,82	1355677,40

Перечень координат характерных точек границ земельного участка 179 площадью 5314 кв. м, образуемого из существующего земельного участка 66:14:0101003:13

№ точки	X, м	Y, м
1287	379896,84	1355313,09
1288	379903,57	1355320,50
709	379545,78	1355641,59
708	379543,12	1355627,88
1289	379559,22	1355613,19
1287	379896,84	1355313,09

Перечень координат характерных точек границ земельного участка 180 площадью 1461 кв. м, образуемого из существующего земельного участка 66:14:0101012:227

№ точки	X, м	Y, м
1290	379646,73	1357104,16
1291	379630,57	1357107,64
1292	379550,31	1357122,27
1293	379525,47	1357124,40
852	379475,64	1357128,01
1294	379477,90	1357119,91
1295	379637,13	1357100,72
1290	379646,73	1357104,16

Перечень координат характерных точек границ земельного участка 181 площадью 163 кв. м, образуемого из существующего земельного участка 66:14:0101012:227

№ точки	X, м	Y, м
1296	379399,85	1357129,31
851	379398,62	1357133,52
1297	379344,36	1357137,42
1298	379328,38	1357137,92
1296	379399,85	1357129,31

Перечень координат характерных точек границ земельного (лесного) участка 182 площадью 6284 кв. м, образуемого из существующего земельного участка 66:04:0102006:453

№ точки	X, м	Y, м
941	386467,77	1372564,42
937	386476,83	1372560,89
1299	386499,76	1372687,73
1300	386512,90	1372796,94
1301	386517,25	1372885,45
1302	386515,51	1372930,04
1303	386514,51	1373027,10
1304	386503,55	1373131,00
1272	386485,71	1373236,46
1271	386472,42	1373242,62
1305	386491,55	1373147,57
1306	386505,76	1373019,44
1307	386508,73	1372933,13
1308	386506,87	1372846,79
1309	386500,18	1372760,69
1310	386485,56	1372659,05
941	386467,77	1372564,42

Перечень координат характерных точек границ земельного участка 183 площадью 4847 кв. м, образуемого из существующего земельного участка 66:04:0102006:878

№ точки	X, м	Y, м
1311	386479,17	1370569,53
1312	386482,95	1370572,31
1313	386453,13	1370732,77
1314	386434,67	1370833,21
1315	386405,42	1370998,13
1316	386403,50	1371014,67
785	386360,74	1371015,01
783	386355,86	1371003,52
1317	386388,71	1370960,17
1318	386402,76	1370957,12
1319	386419,85	1370880,46
1320	386416,80	1370859,99
1321	386420,75	1370836,55
1322	386427,72	1370817,61
1323	386438,73	1370761,07
1324	386449,06	1370734,96
1311	386479,17	1370569,53

Перечень координат характерных точек границ земельного участка 184 площадью 6 кв. м, образуемого из существующего земельного участка 66:14:0101012:346

№ точки	X, м	Y, м
1325	379798,28	1357066,24
1326	379798,11	1357066,23
1327	379797,95	1357066,20
1328	379797,79	1357066,15
1329	379797,64	1357066,08
1330	379797,50	1357065,99
1331	379797,37	1357065,88
1332	379797,26	1357065,76
1333	379797,16	1357065,63
1334	379797,08	1357065,48
1335	379797,02	1357065,33
1336	379796,97	1357065,17
1337	379796,95	1357065,00
1338	379796,95	1357064,83
1339	379796,97	1357064,67
1340	379797,02	1357064,51
1341	379797,08	1357064,35
1342	379797,16	1357064,21
1343	379797,26	1357064,07
1344	379797,37	1357063,95
1345	379797,50	1357063,84
1346	379797,64	1357063,76
1347	379797,79	1357063,68
1348	379797,95	1357063,63
1349	379798,11	1357063,60
1350	379798,28	1357063,59
1351	379798,44	1357063,60
1352	379798,60	1357063,63
1353	379798,76	1357063,68
1354	379798,91	1357063,76
1355	379799,06	1357063,84
1356	379799,18	1357063,95
1357	379799,30	1357064,07
1358	379799,39	1357064,21
1359	379799,47	1357064,35
1360	379799,54	1357064,51
1361	379799,58	1357064,67
1362	379799,60	1357064,83
1363	379799,60	1357065,00
1364	379799,58	1357065,17
1365	379799,54	1357065,33
1366	379799,47	1357065,48
1367	379799,39	1357065,63
1368	379799,30	1357065,76
1369	379799,18	1357065,88
1370	379799,06	1357065,99
1371	379798,91	1357066,08
1372	379798,76	1357066,15
1373	379798,60	1357066,20
1374	379798,44	1357066,23

1325	379798,28	1357066,24
------	-----------	------------

Перечень координат характерных точек границ земельного участка 185 площадью 502 кв. м, образуемого из существующего земельного участка 66:14:0101003:25

№ точки	X, м	Y, м
1375	379471,47	1355663,52
1286	379487,57	1355678,54
1376	379468,01	1355696,38
1377	379460,24	1355682,70
1378	379456,36	1355678,69
1375	379471,47	1355663,52

Перечень координат характерных точек границ земельного участка 186 площадью 7154 кв. м, образуемого из существующего земельного участка 66:14:0101003:1347

№ точки	X, м	Y, м
1379	379884,61	1355300,11
1287	379896,84	1355313,09
1289	379559,22	1355613,19
1380	379550,84	1355602,01
1381	379651,82	1355510,69
1379	379884,61	1355300,11

Перечень координат характерных точек границ земельного участка 187 площадью 3329 кв. м, образуемого из существующего земельного участка 66:14:0101012:92

№ точки	X, м	Y, м
1382	379375,08	1357091,88
1383	379300,84	1357108,14
1384	379188,43	1357122,28
1385	379127,62	1357127,93
1386	379078,13	1357130,06
1387	379076,01	1357118,04
1388	379149,54	1357113,09
1389	379342,56	1357092,58
1390	379378,62	1357089,05
1382	379375,08	1357091,88

Перечень координат характерных точек границ земельного участка 188 площадью 4090 кв. м, образуемого из существующего земельного участка 66:14:0101012:231

№ точки	X, м	Y, м
1391	380006,77	1357022,42
1392	380009,61	1357035,52
1393	379933,51	1357052,34
1394	379852,41	1357067,85
1395	379785,74	1357079,67
1396	379748,91	1357087,61
1397	379689,37	1357096,03
1398	379651,49	1357103,14
1290	379646,73	1357104,16
1295	379637,13	1357100,72
1391	380006,77	1357022,42

Перечень координат характерных точек границ земельного (лесного) участка 189 площадью 1693 кв. м, образуемого из существующего земельного участка 66:04:0102006:452

№ точки	X, м	Y, м
---------	------	------



892	386394,29	1371093,95
785	386360,74	1371015,01
1316	386403,50	1371014,67
892	386394,29	1371093,95

Перечень координат характерных точек границ земельного участка 192 площадью 33025 кв. м, образуемого из существующего земельного участка 66:04:0102006:5

№ точки	X, м	Y, м
937	386476,83	1372560,89
936	386489,65	1372555,89
1399	386518,02	1372727,35
1400	386533,25	1372869,83
1401	386533,25	1372972,68
1402	386521,06	1373122,77
1403	386509,64	1373202,77
1404	386461,64	1373378,00
1405	386419,13	1373501,24
1406	386363,05	1373618,03
1407	386335,30	1373671,22
1408	386274,60	1373771,82
1409	386246,26	1373815,76
1410	386169,94	1373914,62
1411	386124,28	1373984,58
1412	386071,66	1374058,58
1413	386025,22	1374129,01
1414	386011,64	1374120,17
1415	386072,34	1374021,92
1416	386115,84	1373953,09
1417	386151,82	1373902,40
1418	386191,87	1373846,40
1419	386251,63	1373756,90
1420	386326,10	1373625,81
1421	386360,92	1373583,81
1275	386393,06	1373500,64
1274	386412,77	1373451,20
1273	386444,68	1373367,03
1272	386485,71	1373236,46
1304	386503,55	1373131,00
1303	386514,51	1373027,10
1302	386515,51	1372930,04
1301	386517,25	1372885,45
1300	386512,90	1372796,94
1299	386499,76	1372687,73
937	386476,83	1372560,89

Перечень координат характерных точек границ земельного участка 193 площадью 31009 кв. м, образуемого из существующего земельного участка 66:04:0102006:5

№ точки	X, м	Y, м
1422	386624,09	1369762,12
1423	386643,61	1369765,56
1424	386613,25	1369957,95
1425	386561,44	1370261,94
1426	386457,07	1370831,82
1427	386419,74	1371039,05
926	386408,21	1371126,71
892	386394,29	1371093,95
1316	386403,50	1371014,67
1315	386405,42	1370998,13
1314	386434,67	1370833,21
1313	386453,13	1370732,77
1312	386482,95	1370572,31
1428	386494,12	1370512,18
1429	386512,58	1370418,31
1430	386547,31	1370182,08
1431	386572,97	1370033,14
1432	386612,08	1369829,76
1422	386624,09	1369762,12

Перечень координат характерных точек границ земельного участка 194 площадью 5134 кв. м, образуемого из существующего земельного участка 66:14:0101012:91

№ точки	X, м	Y, м
780	379491,54	1357070,99
779	379494,43	1357060,61
1433	379631,71	1357045,73
1434	380000,53	1356993,68
1435	380002,66	1357003,48
1436	379633,10	1357055,64
1437	379632,93	1357055,50
1438	379632,78	1357055,68
780	379491,54	1357070,99

Перечень координат характерных точек границ земельного участка 195 площадью 5052 кв. м, образуемого из существующего земельного участка 66:14:0101012:91

№ точки	X, м	Y, м
778	379417,54	1357068,94
781	379414,49	1357079,34
1439	379121,00	1357111,15
1440	379120,42	1357110,68
1441	379119,90	1357111,20
1442	378912,73	1357110,56
1443	378912,82	1357100,56
1444	379119,93	1357101,20
1445	379363,69	1357074,78
1446	379377,72	1357073,26
778	379417,54	1357068,94

Перечень координат характерных точек границ земельного участка 196 площадью 283 кв. м, образуемого из существующего земельного участка 66:14:0000000:1736

№ точки	X, м	Y, м
1378	379456,36	1355678,69
1377	379460,24	1355682,70
1447	379383,03	1355751,96
1448	379421,33	1355713,86
1378	379456,36	1355678,69

Перечень координат характерных точек границ земельного участка 197 площадью 2828 кв. м, образуемого из существующего земельного участка 66:14:0101014:1

№ точки	X, м	Y, м
1443	378912,82	1357100,56
1449	378912,87	1357095,07
1450	379119,39	1357091,20
1445	379363,69	1357074,78
1444	379119,93	1357101,20
1443	378912,82	1357100,56

Перечень координат характерных точек границ земельного участка 198 площадью 845 кв. м, образуемого из существующего земельного участка 66:14:0101003:1612

№ точки	X, м	Y, м
1451	379542,62	1355592,04
1452	379553,57	1355581,21
1453	379568,94	1355567,99

1454	379589,24	1355560,88
1381	379651,82	1355510,69
1380	379550,84	1355602,01
1451	379542,62	1355592,04

Перечень координат характерных точек границ земельного участка 199 площадью 44756 кв. м, образуемого из существующего земельного участка 66:04:2001021:99

№ точки	X, м	Y, м
936	386489,65	1372555,89
875	386516,65	1372545,37
1455	386541,05	1372683,99
1456	386554,83	1372792,26
1457	386557,95	1372929,29
1458	386554,20	1373026,29
1459	386552,01	1373061,96
1460	386530,53	1373218,99
1461	386500,07	1373357,66
1462	386476,08	1373443,69
1463	386447,19	1373502,22
1464	386404,95	1373589,19
1465	386335,17	1373708,40
1466	386288,55	1373786,32
1467	386222,53	1373887,06
1468	386178,41	1373953,72
1469	386113,33	1374048,84
1470	386051,07	1374145,84
1413	386025,22	1374129,01
1412	386071,66	1374058,58
1411	386124,28	1373984,58
1410	386169,94	1373914,62
1409	386246,26	1373815,76
1408	386274,60	1373771,82
1407	386335,30	1373671,22
1406	386363,05	1373618,03
1405	386419,13	1373501,24
1404	386461,64	1373378,00
1403	386509,64	1373202,77
1402	386521,06	1373122,77
1401	386533,25	1372972,68
1400	386533,25	1372869,83
1399	386518,02	1372727,35
936	386489,65	1372555,89

Перечень координат характерных точек границ земельного участка 200 площадью 34725 кв. м, образуемого из существующего земельного участка 66:04:2001021:99

№ точки	X, м	Y, м
1423	386643,61	1369765,56
1471	386668,69	1369769,98
1472	386658,08	1369834,45
1473	386611,14	1370100,41
1474	386583,48	1370265,65
1475	386572,03	1370322,25
1476	386520,92	1370625,26
1477	386500,69	1370739,65
1478	386486,92	1370841,35
1479	386456,60	1371001,36
1280	386452,42	1371020,20
1279	386433,78	1371104,22
831	386425,03	1371166,28
926	386408,21	1371126,71
1427	386419,74	1371039,05
1426	386457,07	1370831,82
1425	386561,44	1370261,94
1424	386613,25	1369957,95
1423	386643,61	1369765,56

Перечень координат характерных точек границ земельного участка 201 площадью 3482 кв. м, образуемого из существующего земельного участка 66:14:0000000:1736

№ точки	X, м	Y, м
1480	379916,25	1355334,81
1481	379920,03	1355339,07
1482	379757,39	1355483,53
1483	379728,30	1355510,54
1484	379690,05	1355547,46
1485	379670,02	1355569,61
1486	379645,27	1355594,29
1487	379617,60	1355621,07
1488	379610,42	1355641,75
1489	379585,21	1355665,40
909	379555,07	1355689,46
924	379551,18	1355669,42
1480	379916,25	1355334,81

Перечень координат характерных точек границ земельного участка 202 площадью 1253 кв. м, образуемого из существующего земельного участка 66:14:0000000:1736

№ точки	X, м	Y, м
925	379495,89	1355720,09
908	379498,26	1355734,37
1490	379466,19	1355760,53
1491	379409,61	1355806,89
1492	379372,67	1355834,60
1493	379330,71	1355871,49
925	379495,89	1355720,09

Перечень координат характерных точек границ земельного участка 203 площадью 455 кв. м, образуемого из земель, находящихся в государственной или муниципальной собственности, расположенного в кадастровом квартале 66:04:0102006

№ точки	X, м	Y, м
1268	386389,42	1373500,02
1275	386393,06	1373500,64
1421	386360,92	1373583,81
1420	386326,10	1373625,81
1264	386333,35	1373611,90
1267	386359,32	1373584,38
1266	386369,79	1373552,40
1265	386366,76	1373547,81
1494	386382,51	1373517,60
1268	386389,42	1373500,02

Перечень координат характерных точек границ земельного участка 205 площадью 15659 кв. м, образуемого из земель, находящихся в государственной или муниципальной собственности, расположенного в кадастровом квартале 66:14:0101014

№ точки	X, м	Y, м
710	379491,03	1355690,72
925	379495,89	1355720,09
1493	379330,71	1355871,49
1495	379330,56	1355871,62
1496	379071,01	1356109,51
1283	379052,14	1356089,37
1282	379166,55	1355984,97
1281	379368,17	1355800,98
710	379491,03	1355690,72

Перечень координат характерных точек границ земельного участка 206 площадью 10579 кв. м, образуемого из земель, находящихся в государственной или муниципальной собственности, расположенного в кадастровом квартале 66:14:0101014

№ точки	X, м	Y, м
1288	379903,57	1355320,50
1480	379916,25	1355334,81
924	379551,18	1355669,42
709	379545,78	1355641,59
1288	379903,57	1355320,50

Перечень координат характерных точек границ земельного участка 207 площадью 19076 кв. м, образуемого из земель, находящихся в государственной или муниципальной собственности, расположенного в кадастровом квартале 66:14:0101012

№ точки	X, м	Y, м
1294	379477,90	1357119,91
780	379491,54	1357070,99
1438	379632,78	1357055,68
1437	379632,93	1357055,50
1436	379633,10	1357055,64
1435	380002,66	1357003,48
1391	380006,77	1357022,42
1295	379637,13	1357100,72
1294	379477,90	1357119,91

1325	379798,28	1357066,24
1326	379798,11	1357066,23
1327	379797,95	1357066,20
1328	379797,79	1357066,15
1329	379797,64	1357066,08
1330	379797,50	1357065,99
1331	379797,37	1357065,88
1332	379797,26	1357065,76
1333	379797,16	1357065,63
1334	379797,08	1357065,48
1335	379797,02	1357065,33
1336	379796,97	1357065,17
1337	379796,95	1357065,00
1338	379796,95	1357064,83
1339	379796,97	1357064,67
1340	379797,02	1357064,51
1341	379797,08	1357064,35
1342	379797,16	1357064,21
1343	379797,26	1357064,07
1344	379797,37	1357063,95
1345	379797,50	1357063,84
1346	379797,64	1357063,76
1347	379797,79	1357063,68
1348	379797,95	1357063,63
1349	379798,11	1357063,60
1350	379798,28	1357063,59
1351	379798,44	1357063,60
1352	379798,60	1357063,63
1353	379798,76	1357063,68
1354	379798,91	1357063,76
1355	379799,06	1357063,84
1356	379799,18	1357063,95
1357	379799,30	1357064,07
1358	379799,39	1357064,21
1359	379799,47	1357064,35
1360	379799,54	1357064,51
1361	379799,58	1357064,67
1362	379799,60	1357064,83
1363	379799,60	1357065,00
1364	379799,58	1357065,17
1365	379799,54	1357065,33
1366	379799,47	1357065,48
1367	379799,39	1357065,63
1368	379799,30	1357065,76
1369	379799,18	1357065,88

1370	379799,06	1357065,99
1371	379798,91	1357066,08
1372	379798,76	1357066,15
1373	379798,60	1357066,20
1374	379798,44	1357066,23
1325	379798,28	1357066,24

Перечень координат характерных точек границ земельного участка 208 площадью 14718 кв. м, образуемого из земель, находящихся в государственной или муниципальной собственности, расположенного в кадастровом квартале 66:14:0101012

№ точки	X, м	Y, м
781	379414,49	1357079,34
1296	379399,85	1357129,31
1298	379328,38	1357137,92
1497	379318,86	1357138,21
1498	379228,27	1357142,23
1499	379127,55	1357139,98
1500	379032,07	1357139,11
1501	378912,49	1357136,74
1442	378912,73	1357110,56
1441	379119,90	1357111,20
1440	379120,42	1357110,68
1439	379121,00	1357111,15
781	379414,49	1357079,34

1382	379375,08	1357091,88
1383	379300,84	1357108,14
1384	379188,43	1357122,28
1385	379127,62	1357127,93
1386	379078,13	1357130,06
1387	379076,01	1357118,04
1388	379149,54	1357113,09
1389	379342,56	1357092,58
1390	379378,62	1357089,05
1382	379375,08	1357091,88

Перечень координат характерных точек границ земельного участка 210 площадью 7032 кв. м, образуемого из земель, находящихся в государственной или муниципальной собственности, расположенного в кадастровом квартале 66:14:0101003

№ точки	X, м	Y, м
1377	379460,24	1355682,70
1376	379468,01	1355696,38
1285	379361,49	1355793,54
1284	379045,31	1356082,07
1502	379038,13	1356074,41
1503	379281,72	1355851,67
1504	379350,65	1355784,16
1447	379383,03	1355751,96
1377	379460,24	1355682,70

Перечень координат характерных точек границ земельного (лесного) участка 213 площадью 762 кв. м, образуемого из существующего земельного участка 66:04:0000000:353

№ точки	X, м	Y, м
1505	386507,65	1370413,06
1429	386512,58	1370418,31
1428	386494,12	1370512,18
1312	386482,95	1370572,31
1311	386479,17	1370569,53
1505	386507,65	1370413,06

Перечень координат характерных точек границ земельного участка 214 площадью 17841 кв. м, образуемого из существующего земельного участка 66:04:0102006:442

№ точки	X, м	Y, м
438	385483,46	1370746,72
1506	385233,09	1370617,49
1507	385274,80	1370623,87
1508	385315,28	1370614,07
1509	385407,38	1370589,76
39	385421,02	1370567,05
38	385440,64	1370565,46
37	385445,76	1370564,68
46	385448,88	1370576,82
438	385483,46	1370746,72

Перечень координат характерных точек границ земельного участка 215 площадью 1365 кв. м, образуемого из существующего земельного участка 66:04:0102006:442

№ точки	X, м	Y, м
973	384847,53	1369885,69
972	384853,32	1369907,06
971	384861,13	1369954,39
970	384869,61	1369961,37
1510	384820,97	1369935,53
973	384847,53	1369885,69

Перечень координат характерных точек границ земельного участка 216 площадью 446 кв. м, образуемого из земель, находящихся в государственной или муниципальной собственности, расположенного в кадастровом квартале 66:04:0102006

№ точки	X, м	Y, м
1511	385600,73	1370668,17
1512	385590,93	1370626,90
1513	385615,60	1370639,87
1511	385600,73	1370668,17

Перечень координат характерных точек границ земельного участка 217 площадью 3639 кв. м, образуемого из существующего земельного участка 66:04:0102006:58

№ точки	X, м	Y, м
1514	385541,04	1370600,68
1512	385590,93	1370626,90
1515	385600,72	1370668,17
435	385570,48	1370725,72
1514	385541,04	1370600,68

Перечень координат характерных точек границ земельного участка 156 площадью 308 кв. м, образуемого из земель, находящихся в государственной или муниципальной собственности, расположенного в кадастровом квартале 66:14:0101003

№ точки	X, м	Y, м
1516	367272,89	1338638,33
1517	367207,68	1338634,88
1518	367206,69	1338630,20
1519	367271,93	1338633,48
1516	367272,89	1338638,33

Перечень координат характерных точек границ земельного (лесного) участка 160 площадью 24991 кв. м, образуемого из существующего земельного участка 66:14:0000000:169

№ точки	X, м	Y, м
1520	367227,70	1338729,67
1517	367207,68	1338634,88

1516	367272,89	1338638,33
1521	367302,29	1338786,38
1122	367343,09	1338959,07
1121	367311,08	1339079,99
1522	367300,94	1339046,43
1523	367281,78	1338977,77
1524	367264,54	1338909,48
1525	367250,49	1338847,74
1520	367227,70	1338729,67

Перечень координат характерных точек границ земельного (лесного) участка 161 площадью 846386 кв. м, образуемого из существующего земельного участка 66:14:0000000:169

№ точки	X, м	Y, м
1084	367963,89	1341343,60
1526	367985,39	1341398,09
1527	368068,36	1341560,72
1528	368064,15	1341615,56
1529	368082,27	1341657,03
1530	368128,37	1341738,38
1531	368206,63	1341880,39
1532	368311,66	1342053,50
1533	368417,11	1342193,91
1534	368471,69	1342261,44
1535	368566,65	1342371,05
1536	368616,09	1342426,21
1537	368796,26	1342605,90
1538	368862,12	1342678,67
1539	368889,20	1342717,36
1540	368923,80	1342758,48
1541	368985,76	1342837,52
1542	369075,05	1342958,10
1543	369113,23	1342996,35
1544	369129,21	1343047,55
1545	369184,49	1343130,37
1546	369214,19	1343181,38
1547	369257,89	1343263,49
1548	369426,43	1343627,18
1549	369471,33	1343718,70
1550	369540,51	1343847,54
1551	369612,86	1343973,39
1552	369654,18	1344038,09
1553	369696,43	1344100,93
1554	369756,54	1344182,70
1555	369816,99	1344257,14
1556	369845,81	1344298,12
1557	369973,70	1344454,38
1558	370024,75	1344521,42
1559	370203,52	1344757,41
1560	370437,89	1345059,71
1561	370470,38	1345103,29
1562	370508,04	1345158,17
1563	370586,37	1345281,90
1564	370662,33	1345412,03
1565	370694,41	1345474,20
1566	370845,29	1345777,51
1567	370886,96	1345853,31
1568	370924,25	1345917,12
1569	370955,28	1345958,07
1570	370978,42	1346002,47
1571	371071,98	1346124,79
1572	371103,50	1346156,57
1573	371193,47	1346267,21
1574	371223,21	1346314,06
1575	371354,58	1346460,20
1576	371408,05	1346516,83
1577	371464,17	1346562,03
1578	371496,69	1346596,59
1579	371572,31	1346660,67
1580	371773,87	1346803,97
1581	371818,44	1346826,84
1582	371867,96	1346858,41
1583	371901,46	1346885,67



1584	371933,31	1346922,48
1585	371986,85	1346937,89
1586	372024,96	1346978,73
1587	372055,90	1347018,47
1588	372092,94	1347048,45
1589	372138,85	1347072,89
1590	372206,92	1347135,64
1591	372358,32	1347286,59
1592	372425,96	1347362,81
1593	372453,50	1347404,66
1594	372480,51	1347438,97
1595	372555,13	1347537,27
1596	372613,07	1347617,99
1597	372679,72	1347719,23
1598	372745,68	1347814,61
1599	372783,09	1347854,45
1600	372795,64	1347908,10
1601	372810,70	1347908,13
1602	372837,44	1347958,04
1603	372827,31	1347970,10
1604	372865,33	1348040,02
1605	372930,20	1348173,85
1606	372959,84	1348216,45
1607	373080,97	1348431,41
1608	373101,11	1348476,93
1609	373186,97	1348610,97
1610	373237,25	1348681,83
1611	373345,01	1348815,98
1612	373437,63	1348919,68
1613	373494,31	1348988,29
1614	373510,27	1348983,55
1615	373546,43	1349028,74
1616	373541,24	1349037,77
1617	373603,85	1349082,73
1618	373612,02	1349102,66
1619	373634,28	1349148,54
1620	373666,64	1349197,12
1621	373658,69	1349208,97
1622	373702,80	1349271,60
1623	373735,26	1349311,15
1624	373856,30	1349496,15
1625	373923,14	1349608,49
1626	373965,32	1349700,63
1627	374036,70	1349831,51
1628	374135,83	1349994,46
1629	374205,64	1350098,52
1630	374287,26	1350207,82
1631	374425,48	1350375,75
1632	374521,40	1350496,73
1633	374573,32	1350567,32
1634	374716,65	1350792,27
1635	374722,24	1350802,33
1636	374628,76	1350766,23
1637	374602,66	1350723,82
1638	374540,80	1350631,50
1639	374460,16	1350518,60
1640	374409,78	1350454,05
1641	374388,29	1350430,64
1642	374318,23	1350347,81
1643	374280,60	1350299,09
1644	374268,37	1350307,48
1645	374237,61	1350268,99
1646	374248,47	1350259,08
1647	374202,14	1350200,34
1648	374167,11	1350153,17
1649	374106,97	1350064,04
1650	373982,98	1349863,80
1651	373901,03	1349739,90
1652	373868,19	1349701,82
1653	373837,51	1349660,63
1654	373757,88	1349533,49
1655	373706,21	1349441,09
1656	373685,92	1349398,60
1657	373666,76	1349353,23
1658	373593,64	1349228,69
1659	373542,32	1349203,29

1660	373513,86	1349143,28
1661	373501,47	1349104,43
1662	373474,36	1349066,21
1663	373402,47	1348982,40
1664	373280,17	1348839,10
1665	373268,13	1348849,12
1666	373231,35	1348804,93
1667	373243,54	1348794,78
1668	373226,04	1348773,60
1669	373124,48	1348642,86
1670	373094,87	1348602,06
1671	373060,31	1348563,54
1672	373029,10	1348522,14
1673	372946,25	1348391,92
1674	372893,18	1348291,79
1675	372876,23	1348257,57
1676	372856,61	1348209,05
1677	372841,25	1348160,68
1678	372821,98	1348115,96
1679	372782,10	1348038,03
1680	372738,05	1347936,72
1681	372724,68	1347916,23
1682	372678,70	1347856,47
1683	372660,79	1347808,26
1684	372623,45	1347745,75
1685	372582,10	1347684,46
1686	372564,29	1347659,91
1687	372487,46	1347560,00
1688	372396,30	1347453,77
1689	372354,98	1347418,13
1690	372177,38	1347242,50
1691	372110,03	1347174,24
1692	372079,19	1347139,45
1693	372047,56	1347099,85
1694	372011,99	1347071,90
1695	372001,89	1347084,30
1696	371952,75	1347044,29
1697	371961,84	1347033,14
1698	371934,62	1347011,06
1699	371888,74	1346985,74
1700	371854,68	1346947,75
1701	371773,06	1346893,93
1702	371667,38	1346817,77
1703	371596,99	1346763,43
1704	371519,25	1346698,68
1705	371491,81	1346678,43
1706	371455,35	1346644,18
1707	371406,76	1346602,35
1708	371327,39	1346528,62
1709	371231,94	1346435,97
1710	371194,12	1346404,40
1711	371157,27	1346363,82
1712	371091,43	1346285,39
1713	371061,94	1346246,02
1714	371037,47	1346203,99
1715	370999,76	1346150,37
1716	370953,22	1346078,97
1717	370946,91	1346065,89
1718	370916,92	1346037,71
1719	370897,01	1345995,12
1720	370861,89	1345933,97
1721	370847,37	1345936,22
1722	370819,59	1345889,25
1723	370828,99	1345876,89
1724	370772,06	1345775,32
1725	370741,45	1345714,62
1726	370680,73	1345588,27
1727	370629,30	1345486,10
1728	370615,04	1345493,64
1729	370590,09	1345446,42
1730	370603,85	1345439,16
1731	370573,01	1345381,75
1732	370499,94	1345263,05
1733	370448,54	1345185,18
1734	370394,07	1345107,17
1735	370161,59	1344809,49

1736	370097,35	1344722,74
1737	369965,43	1344560,28
1738	369925,34	1344509,95
1739	369836,23	1344393,06
1740	369822,37	1344397,05
1741	369786,30	1344350,63
1742	369794,10	1344337,30
1743	369765,62	1344296,92
1744	369732,72	1344259,71
1745	369708,06	1344226,84
1746	369610,69	1344089,42
1747	369560,30	1344010,51
1748	369533,89	1343962,72
1749	369484,37	1343878,52
1750	369472,65	1343857,21
1751	369459,26	1343864,45
1752	369434,93	1343819,40
1753	369448,93	1343811,84
1754	369418,74	1343753,71
1755	369307,61	1343527,19
1756	369259,27	1343422,17
1757	369243,82	1343384,62
1758	369185,26	1343275,52
1759	369122,98	1343165,85
1760	369076,02	1343079,02
1761	369048,87	1343040,89
1762	369006,32	1343006,91
1763	368991,77	1342962,32
1764	368980,09	1342964,99
1765	368946,17	1342917,17
1766	368955,43	1342902,93
1767	368915,05	1342849,84
1768	368871,63	1342796,94
1769	368827,28	1342739,85
1770	368767,62	1342672,00
1771	368726,52	1342627,51
1772	368605,83	1342508,09
1773	368468,92	1342357,67
1774	368422,65	1342303,36
1775	368396,84	1342271,80
1776	368357,79	1342221,37
1777	368345,34	1342230,89
1778	368314,07	1342190,02
1779	368326,64	1342180,40
1780	368287,42	1342128,20
1781	368255,29	1342082,10
1782	368195,88	1341997,04
1783	368145,92	1341919,63
1784	368088,52	1341823,29
1785	368058,57	1341782,25
1786	368040,94	1341732,01
1787	368020,35	1341686,38
1788	368008,81	1341687,10
1789	367984,83	1341635,58
1790	367992,14	1341627,72
1791	367970,65	1341600,18
1792	367907,52	1341425,01
1088	367889,79	1341368,56
1087	367903,57	1341367,50
1086	367929,50	1341343,40
1085	367950,91	1341342,57
1084	367963,89	1341343,60

Перечень координат характерных точек границ земельного участка 155 площадью 101723 кв. м, образуемого из земель, находящихся в государственной или муниципальной собственности, расположенного в кадастровом квартале 66:14:0101003

№ точки	X, м	Y, м
1793	375599,10	1352067,27
1794	375590,10	1352070,73
1795	375535,17	1352091,89
1796	375462,08	1352013,98
1797	375411,70	1351958,23
1798	375340,12	1351875,98

1799	375328,10	1351885,28
1800	375294,06	1351844,44
1801	375305,96	1351834,61
1802	375265,63	1351783,92
1803	375129,99	1351606,01
1804	375035,73	1351473,53
1805	374963,41	1351363,60
1806	374888,72	1351234,79
1807	374796,25	1351067,12
1808	374765,60	1351008,09
1809	374724,53	1350936,24
1810	374677,72	1350849,05
1811	374630,98	1350769,84
1636	374628,76	1350766,23
1635	374722,24	1350802,33
1812	374930,47	1351176,93
1813	374970,93	1351247,66
1814	375092,01	1351440,64
1815	375165,17	1351546,88
1816	375242,60	1351650,05
1817	375338,02	1351772,60
1818	375413,79	1351863,57
1819	375513,02	1351976,69
1793	375599,10	1352067,27

Перечень координат характерных точек границ земельного (лесного) участка 219 площадью 597 кв. м, образуемого из существующего земельного участка 66:14:0000000:219

№ точки	X, м	Y, м
1793	375599,10	1352067,27
1820	375604,54	1352073,00
1821	375593,00	1352079,00
1822	375541,94	1352098,93
1823	375538,36	1352095,29
1795	375535,17	1352091,89
1794	375590,10	1352070,73
1793	375599,10	1352067,27

Перечень координат характерных точек границ земельного участка 120 площадью 59757 кв. м, образуемого из существующего земельного участка 66:14:0101003:1379

№ точки	X, м	Y, м
391	376260,00	1352710,00
543	376234,64	1352608,02
1824	376216,70	1352596,34
1825	376220,13	1352582,79
1826	376173,94	1352549,65
1827	376162,72	1352554,23
1828	376152,59	1352542,77
1829	376133,54	1352521,22
1830	376096,15	1352505,57
1831	376099,24	1352494,93
1832	376055,23	1352460,57
1833	376041,40	1352468,62
1834	375987,36	1352425,39
1835	375913,33	1352364,19
1836	375731,37	1352199,93
1837	375657,12	1352128,33
1820	375604,54	1352073,00
1821	375593,00	1352079,00
1822	375541,94	1352098,93
1838	375615,58	1352173,83
1839	375691,14	1352247,29
1840	375855,46	1352396,16
1841	375930,43	1352459,59
1842	376046,96	1352551,76
1843	376084,49	1352598,03
1844	376111,46	1352618,24
1845	376121,67	1352624,00

1846	376126,96	1352626,43
1847	376168,41	1352645,53
1848	376230,19	1352691,35
391	376260,00	1352710,00

Перечень координат характерных точек границ земельного участка 119 площадью 2370 кв. м, образуемого из существующего земельного участка 66:14:0000000:219

№ точки	X, м	Y, м
986	379445,79	1355476,64
985	379450,09	1355488,13
984	379507,67	1355556,67
983	379493,41	1355579,70
982	379473,89	1355592,80
1849	379458,88	1355527,39
986	379445,79	1355476,64

Перечень координат характерных точек границ земельного участка 209 площадью 395 кв. м, образуемого из земель, находящихся в государственной или муниципальной собственности, расположенного в кадастровом квартале 66:14:0101003

№ точки	X, м	Y, м
708	379543,12	1355627,88
1289	379559,22	1355613,19
1380	379550,84	1355602,01
1451	379542,62	1355592,04
882	379537,20	1355597,40
708	379543,12	1355627,88

Перечень координат характерных точек границ земельного участка 211 площадью 221 кв. м, образуемого из земель, находящихся в государственной или муниципальной собственности, расположенного в кадастровом квартале 66:14:0101003

№ точки	X, м	Y, м
1286	379487,57	1355678,54
711	379488,82	1355677,40
881	379484,38	1355650,56
1375	379471,47	1355663,52
1286	379487,57	1355678,54

Перечень координат характерных точек границ земельного участка 142 площадью 5 кв. м, образуемого из земель, находящихся в государственной или муниципальной собственности, расположенного в кадастровом квартале 66:14:0101012

№ точки	X, м	Y, м
410	378821,51	1359533,19
409	378825,28	1359533,28
1850	378824,77	1359536,08
410	378821,51	1359533,19

Перечень координат характерных точек границ земельного (лесного) участка 144 площадью 6017 кв. м, образуемого из существующего земельного участка 66:14:0000000:219

№ точки	X, м	Y, м
410	378821,51	1359533,19
1850	378824,77	1359536,08
1851	378819,21	1359566,99
1852	378804,06	1359612,23
89	378803,74	1359615,64
105	378789,80	1359609,81
104	378766,55	1359572,82
103	378754,92	1359590,26

102	378766,55	1359618,26
101	378739,07	1359652,61
100	378723,22	1359655,78
99	378714,76	1359644,91
1853	378719,09	1359618,41
1854	378731,82	1359620,47
1855	378736,53	1359594,55
1856	378725,25	1359553,64
414	378727,09	1359551,37
413	378745,94	1359545,87
412	378768,66	1359545,34
1063	378795,09	1359563,84
1062	378801,95	1359559,08
411	378807,24	1359535,83
410	378821,51	1359533,19

Перечень координат характерных точек границ земельного участка 23 площадью 13985 кв. м, образуемого из существующего земельного участка 66:14:0101016:15

№ точки	X, м	Y, м
690	380068,19	1367892,57
1857	380072,78	1367894,55
1858	380121,18	1367913,33
1859	380168,21	1367935,56
1860	380237,65	1367974,84
1861	380237,74	1367974,90
1862	380200,46	1368030,66
1863	380189,56	1368037,31
1864	380163,10	1368030,17
1865	380086,18	1367984,59
692	380044,06	1367960,42
691	380066,33	1367928,42
690	380068,19	1367892,57

Перечень координат характерных точек границ земельного (лесного) участка 40 площадью 44923 кв. м, образуемого из существующего земельного участка 66:14:0101016:150

№ точки	X, м	Y, м
1861	380237,74	1367974,90
1866	380269,68	1367996,30
1867	380373,26	1368055,14
1868	380491,74	1368117,04
1869	380583,93	1368167,28
1870	380656,09	1368204,15
1871	380693,30	1368223,94
1872	380751,15	1368256,55
1873	380804,62	1368289,62
1874	380795,08	1368328,89
1875	380787,32	1368360,84
1876	380694,17	1368308,20
1877	380598,40	1368251,83
1878	380459,95	1368174,01
1879	380404,50	1368141,76
1880	380202,86	1368040,89
1863	380189,56	1368037,31
1862	380200,46	1368030,66
1861	380237,74	1367974,90

Перечень координат характерных точек границ земельного участка 2 площадью 34540 кв. м, образуемого из существующего земельного участка 66:14:0101016:122

№ точки	X, м	Y, м
1881	380890,38	1368342,65
1882	380974,63	1368394,76
1883	381149,76	1368501,72
457	381287,49	1368587,20

465	381258,54	1368644,65
1884	381069,89	1368525,25
1885	381011,80	1368490,32
1886	380995,89	1368498,57
1887	380962,84	1368478,59
1888	380960,00	1368459,18
1889	380939,07	1368446,59
1875	380787,32	1368360,84
1874	380795,08	1368328,89
1881	380890,38	1368342,65

Перечень координат характерных точек границ земельного участка 63 площадью 1937 кв. м, образуемого из существующего земельного участка 66:14:0101016:43

№ точки	X, м	Y, м
1873	380804,62	1368289,62
1881	380890,38	1368342,65
1874	380795,08	1368328,89
1873	380804,62	1368289,62

Перечень координат характерных точек границ земельного участка 10 площадью 588 кв. м, образуемого из земель, находящихся в государственной или муниципальной собственности, расположенного в кадастровом квартале 66:04:0000000

№ точки	X, м	Y, м
461	381634,12	1368802,04
1890	381640,26	1368805,69
1891	381613,01	1368863,44
1892	381625,41	1368857,10
1893	381613,36	1368868,93
1894	381610,92	1368874,11
462	381602,51	1368868,64
461	381634,12	1368802,04

Перечень координат характерных точек границ земельного участка 30 площадью 603 кв. м, образуемого из существующего земельного участка 66:04:0102006:573

№ точки	X, м	Y, м
1890	381640,26	1368805,69
1895	381650,55	1368811,65
1896	381627,60	1368854,96
1892	381625,41	1368857,10
1891	381613,01	1368863,44
1890	381640,26	1368805,69

Перечень координат характерных точек границ земельного участка 116 площадью 709 кв. м, образуемого из земель, находящихся в государственной или муниципальной собственности, расположенного в кадастровом квартале 66:04:0102006

№ точки	X, м	Y, м
1897	382346,00	1369128,40
1898	382364,90	1369134,28
1899	382365,80	1369146,29
1900	382357,43	1369159,03
1901	382354,29	1369163,82
1902	382342,24	1369162,72
1903	382337,86	1369142,46
1897	382346,00	1369128,40

Перечень координат характерных точек границ земельного участка 134 площадью 3007 кв. м, образуемого из земель, находящихся в государственной или муниципальной собственности, расположенного в кадастровом квартале 66:04:0102006

№ точки	X, м	Y, м
1044	384040,61	1369830,22
1045	384073,19	1369790,39
1046	384079,47	1369790,39
1047	384083,98	1369792,14
1048	384097,03	1369798,92
1037	384101,54	1369805,30
1904	384107,44	1369781,20
1905	384110,52	1369755,69
1906	384114,35	1369732,98
1907	384114,24	1369730,64
1908	384110,07	1369728,24
1909	384102,01	1369723,59
448	384093,94	1369720,19
449	384035,90	1369827,99
1044	384040,61	1369830,22

Перечень координат характерных точек границ земельного (лесного) участка 151 площадью 8264 кв. м, образуемого из существующего земельного участка 66:04:0000000:353

№ точки	X, м	Y, м
1910	385602,89	1370358,67
1911	385587,71	1370348,55
1912	385559,82	1370285,50
1913	385531,33	1370261,86
1914	385515,77	1370204,11
1915	385647,19	1370273,20
1910	385602,89	1370358,67

Перечень координат характерных точек границ земельного участка 212 площадью 2190 кв. м, образуемого из земель, находящихся в государственной или муниципальной собственности, расположенного в кадастровом квартале 66:04:0102006

№ точки	X, м	Y, м
1422	386624,09	1369762,12
1432	386612,08	1369829,76
1431	386572,97	1370033,14
1430	386547,31	1370182,08
1429	386512,58	1370418,31
1505	386507,65	1370413,06
1916	386511,63	1370391,21
1917	386589,48	1369920,57
1918	386620,07	1369761,41
1422	386624,09	1369762,12

Перечень координат характерных точек границ земельного участка 204 площадью 1208 кв. м, образуемого из земель, находящихся в государственной или муниципальной собственности, расположенного в кадастровом квартале 66:04:2001021

№ точки	X, м	Y, м
1478	386486,92	1370841,35
1919	386471,92	1370967,20
1276	386468,41	1371020,56
1280	386452,42	1371020,20
1479	386456,60	1371001,36
1478	386486,92	1370841,35

Перечень координат характерных точек границ земельного участка 154 площадью 8379 кв. м, образуемого из земель, находящихся в государственной или муниципальной собственности, расположенного в кадастровом квартале 66:04:0102006

№ точки	X, м	Y, м
865	386247,81	1370930,65
1920	386249,44	1370932,03
1921	386271,76	1370952,90



782	386354,61	1371002,77
784	386352,09	1371015,08
891	386352,37	1371013,71
890	386197,16	1371010,78
1922	386170,06	1370977,27
867	386162,22	1370965,46
866	386243,21	1370951,96
865	386247,81	1370930,65

Перечень координат характерных точек границ земельного участка 72 площадью 15965 кв. м, образуемого из существующего земельного участка 66:04:0102006:556

№ точки	X, м	Y, м
1923	381674,50	1368825,49
1924	381719,88	1368844,96
1925	381743,45	1368856,50
1926	381708,12	1368920,15
1927	381781,80	1368961,78
374	381834,39	1368999,30
373	381842,79	1369008,31
372	381865,02	1369037,06
1928	381825,40	1369106,47
1929	381753,42	1369072,73
1930	381796,34	1368987,52
1931	381717,33	1368944,27
1932	381678,06	1368915,21
1933	381628,07	1368884,72
1934	381654,99	1368858,79
1923	381674,50	1368825,49

Перечень координат характерных точек границ земельного (лесного) участка 117 площадью 9536 кв. м, образуемого из существующего земельного участка 66:04:0000000:353

№ точки	X, м	Y, м
355	382281,12	1369117,35
354	382330,83	1369123,68
1897	382346,00	1369128,40
1903	382337,86	1369142,46
1902	382342,24	1369162,72
1901	382354,29	1369163,82
1899	382365,80	1369146,29
1898	382364,90	1369134,28
1935	382371,82	1369136,43
1936	382433,98	1369152,88
1937	382438,06	1369184,18
1938	382414,23	1369207,19
1939	382414,96	1369213,29
1940	382281,80	1369175,23
442	382254,94	1369166,94
356	382257,02	1369163,37
355	382281,12	1369117,35

Перечень координат характерных точек границ земельного (лесного) участка 9 площадью 14907 кв. м, образуемого из существующего земельного участка 66:04:0000000:353

№ точки	X, м	Y, м
347	381937,11	1368892,17
376	381929,43	1368890,02
375	381890,54	1368894,13
374	381834,39	1368999,30
1927	381781,80	1368961,78
1926	381708,12	1368920,15
1925	381743,45	1368856,50
1941	381841,71	1368904,60
1942	381872,37	1368846,82
1943	381940,98	1368883,65

347	381937,11	1368892,17
-----	-----------	------------

Перечень координат характерных точек границ земельного участка 31 площадью 8327 кв. м, образуемого из существующего земельного участка 66:04:0102006:519

№ точки	X, м	Y, м
1937	382438,06	1369184,18
1936	382433,98	1369152,88
1944	382578,80	1369191,20
416	382613,96	1369200,47
420	382494,55	1369236,11
1945	382415,11	1369213,33
1938	382414,23	1369207,19
1937	382438,06	1369184,18

Перечень координат характерных точек границ земельного (лесного) участка 4 площадью 1849 кв. м, образуемого из существующего земельного участка 66:04:0000000:353

№ точки	X, м	Y, м
1946	381652,58	1368812,82
1947	381674,39	1368825,44
1934	381654,99	1368858,79
1933	381628,07	1368884,72
1948	381614,63	1368876,52
1894	381610,92	1368874,11
1893	381613,36	1368868,93
1892	381625,41	1368857,10
1896	381627,60	1368854,96
1895	381650,55	1368811,65
1946	381652,58	1368812,82

Перечень координат характерных точек границ земельного участка 51 площадью 2467 кв. м, образуемого из земель, находящихся в государственной или муниципальной собственности, расположенного в кадастровом квартале 66:04:0102006

№ точки	X, м	Y, м
44	385448,62	1370548,60
1949	385455,24	1370552,53
1950	385477,19	1370526,92
1951	385502,07	1370538,26
1952	385534,45	1370523,72
1953	385543,22	1370545,26
439	385529,31	1370550,89
46	385448,88	1370576,82
45	385450,90	1370559,43
44	385448,62	1370548,60

Перечень координат характерных точек границ земельного участка 121 площадью 248 кв. м, образуемого из земель, находящихся в государственной или муниципальной собственности, расположенного в кадастровом квартале 66:04:0102006

№ точки	X, м	Y, м
1954	385433,66	1370517,40
42	385438,14	1370532,49
41	385426,72	1370530,31
40	385423,70	1370539,97
39	385421,02	1370567,05
1955	385421,22	1370521,06
1954	385433,66	1370517,40

Перечень координат характерных точек границ земельного участка 109 площадью 120 кв. м, образуемого из существующего земельного участка 66:04:0102006:501

№ точки	X, м	Y, м
27	383264,85	1369393,05
1069	383277,66	1369381,63
1956	383276,10	1369381,19
1957	383269,90	1369379,43
1958	383267,25	1369378,67
25	383261,58	1369377,06
26	383262,04	1369378,80
27	383264,85	1369393,05

Перечень координат характерных точек границ земельного участка 37 площадью 43999 кв. м, образуемого из существующего земельного участка 66:04:0102006:442

№ точки	X, м	Y, м
428	384505,51	1369931,56
1959	384577,87	1369960,79
1960	384705,55	1369988,47
1961	384805,77	1370010,20
1962	384858,35	1370027,10
1963	384842,27	1370065,51
1964	384915,07	1370097,91
1965	384971,23	1370127,32
1966	384999,00	1370183,71
1967	385016,42	1370216,78
1968	384823,58	1370115,03
1969	384806,54	1370145,97
1970	384633,91	1370056,96
1971	384629,41	1370061,88
1972	384586,80	1370046,74
1973	384587,84	1370037,05
1974	384530,89	1370012,03
430	384470,21	1369989,20
429	384482,01	1369969,36
428	384505,51	1369931,56

Перечень координат характерных точек границ земельного участка 128 площадью 54318 кв. м, образуемого из существующего земельного участка 66:04:0102006:442

№ точки	X, м	Y, м
1967	385016,42	1370216,78
1975	385032,01	1370246,39
1976	385057,85	1370305,99
1977	385078,19	1370360,60
1978	385098,70	1370402,43
1979	385159,06	1370510,22
1980	385201,03	1370585,33
1981	385101,09	1370463,15
1982	384788,52	1370298,51
1983	384839,53	1370200,10
1969	384806,54	1370145,97
1968	384823,58	1370115,03
1967	385016,42	1370216,78

Перечень координат характерных точек границ земельного участка 129 площадью 6681 кв. м, образуемого из существующего земельного участка 66:04:0102006:442

№ точки	X, м	Y, м
981	384898,60	1369990,45
980	384899,04	1369991,16
1984	384908,07	1370005,66

1985	384914,80	1370016,47
1986	384940,54	1370064,74
1987	384970,57	1370125,98
1965	384971,23	1370127,32
1964	384915,07	1370097,91
1963	384842,27	1370065,51
1962	384858,35	1370027,10
1988	384876,31	1370032,87
981	384898,60	1369990,45

Перечень координат характерных точек границ земельного участка 115 площадью 1986 кв. м, образуемого из земель, находящихся в государственной или муниципальной собственности, расположенного в кадастровом квартале 66:04:0102006

№ точки	X, м	Y, м
1965	384971,23	1370127,32
1989	384999,15	1370141,94
1990	385047,93	1370233,41
1967	385016,42	1370216,78
1966	384999,00	1370183,71
1965	384971,23	1370127,32

Перечень координат характерных точек границ земельного участка 130 площадью 7846 кв. м, образуемого из земель, находящихся в государственной или муниципальной собственности, расположенного в кадастровом квартале 66:04:0102006

№ точки	X, м	Y, м
1967	385016,42	1370216,78
1990	385047,93	1370233,41
1991	385054,61	1370245,93
1992	385116,08	1370391,55
1506	385233,09	1370617,49
1980	385201,03	1370585,33
1979	385159,06	1370510,22
1978	385098,70	1370402,43
1977	385078,19	1370360,60
1976	385057,85	1370305,99
1975	385032,01	1370246,39
1967	385016,42	1370216,78

Перечень координат характерных точек границ земельного участка 131 площадью 1952 кв. м, образуемого из земель, находящихся в государственной или муниципальной собственности, расположенного в кадастровом квартале 66:04:0102006

№ точки	X, м	Y, м
1989	384999,15	1370141,94
1965	384971,23	1370127,32
1987	384970,57	1370125,98
1986	384940,54	1370064,74
1993	384927,68	1370040,60
1985	384914,80	1370016,47
1984	384908,07	1370005,66
1994	384919,75	1369994,67
1995	384931,79	1369996,27
1996	384942,23	1370010,73
1997	384939,82	1370024,38
1998	384927,77	1370038,83
1999	384990,22	1370125,20
1989	384999,15	1370141,94

Перечень координат характерных точек границ земельного (лесного) участка 112 площадью 11864 кв. м, образуемого из существующего земельного участка 66:04:0000000:353

№ точки	X, м	Y, м
2000	385195,79	1370244,92
2001	385199,62	1370282,67

2002	385217,75	1370323,01
1990	385047,93	1370233,41
1989	384999,15	1370141,94
2000	385195,79	1370244,92

Перечень координат характерных точек границ земельного (лесного) участка 132 площадью 3302 кв. м, образуемого из существующего земельного участка 66:04:0000000:353

№ точки	X, м	Y, м
2003	385464,41	1370385,60
2004	385481,97	1370394,79
2005	385517,03	1370480,93
2006	385438,74	1370439,62
2007	385460,02	1370390,01
2003	385464,41	1370385,60

Перечень координат характерных точек границ земельного (лесного) участка 135 площадью 89 кв. м, образуемого из существующего земельного участка 66:04:0000000:353

№ точки	X, м	Y, м
2004	385481,97	1370394,79
2003	385464,41	1370385,60
2008	385469,98	1370380,01
2009	385480,02	1370390,01
2004	385481,97	1370394,79

Перечень координат характерных точек границ земельного (лесного) участка 136 площадью 69299 кв. м, образуемого из существующего земельного участка 66:04:0000000:353

№ точки	X, м	Y, м
1990	385047,93	1370233,41
2002	385217,75	1370323,01
2010	385238,51	1370369,22
2011	385258,90	1370384,67
2012	385330,84	1370473,41
2013	385395,61	1370422,68
2014	385410,00	1370430,00
2015	385430,00	1370460,00
2006	385438,74	1370439,62
2005	385517,03	1370480,93
1952	385534,45	1370523,72
1951	385502,07	1370538,26
1950	385477,19	1370526,92
1949	385455,24	1370552,53
44	385448,62	1370548,60
43	385441,70	1370544,48
42	385438,14	1370532,49
1954	385433,66	1370517,40
1955	385421,22	1370521,06
39	385421,02	1370567,05
1509	385407,38	1370589,76
1508	385315,28	1370614,07
1507	385274,80	1370623,87
1506	385233,09	1370617,49
1992	385116,08	1370391,55
1991	385054,61	1370245,93
1990	385047,93	1370233,41

Перечень координат характерных точек границ земельного (лесного) участка 137 площадью 72810 кв. м, образуемого из существующего земельного участка 66:04:0000000:353

№ точки	X, м	Y, м
2000	385195,79	1370244,92

2016	385194,24	1370229,65
2017	385189,85	1370193,07
2018	385225,84	1370065,93
2019	385184,00	1370035,88
2020	385118,28	1369999,34
2021	385108,76	1369967,14
2022	385096,37	1369954,22
2023	385018,02	1369932,63
2024	385015,83	1369920,57
2025	385035,59	1369900,56
2026	385028,92	1369864,54
2027	384896,33	1369794,10
974	384856,36	1369869,12
975	384870,22	1369921,78
976	384879,60	1369952,91
977	384898,87	1369950,50
978	384910,91	1369965,76
979	384909,31	1369980,21
980	384899,04	1369991,16
1984	384908,07	1370005,66
1994	384919,75	1369994,67
1995	384931,79	1369996,27
1996	384942,23	1370010,73
1997	384939,82	1370024,38
1998	384927,77	1370038,83
1999	384990,22	1370125,20
1989	384999,15	1370141,94
2000	385195,79	1370244,92

960	385090,77	1370099,05
961	385081,14	1370086,20
962	385079,53	1370062,12
963	385094,79	1370057,30
964	385117,27	1370058,10
965	385126,10	1370063,72
966	385126,91	1370074,96
967	385114,06	1370088,61
968	385099,61	1370099,85
960	385090,77	1370099,05

Перечень координат характерных точек границ земельного участка 53 площадью 6830 кв. м, образуемого из существующего земельного участка 66:04:0102006:57

№ точки	X, м	Y, м
2028	385388,52	1370345,86
2003	385464,41	1370385,60
2007	385460,02	1370390,01
2006	385438,74	1370439,62
2029	385309,35	1370371,35
2030	385317,97	1370369,07
2028	385388,52	1370345,86

Перечень координат характерных точек границ земельного участка 143 площадью 3628 кв. м, образуемого из существующего земельного участка 66:04:0102006:57

№ точки	X, м	Y, м
2004	385481,97	1370394,79
2031	385543,96	1370427,26
2032	385562,04	1370504,68
2005	385517,03	1370480,93
2004	385481,97	1370394,79

Перечень координат характерных точек границ земельного участка 150 площадью 30 кв. м, образуемого из существующего земельного участка 66:04:0102006:57

№ точки	X, м	Y, м
---------	------	------

2033	385562,56	1370539,47
2034	385567,81	1370529,37
2035	385569,67	1370537,34
2033	385562,56	1370539,47

Перечень координат характерных точек границ земельного участка 152 площадью 7315 кв. м, образуемого из существующего земельного участка 66:04:0102006:57

№ точки	X, м	Y, м
2029	385309,35	1370371,35
2006	385438,74	1370439,62
2015	385430,00	1370460,00
2014	385410,00	1370430,00
2013	385395,61	1370422,68
2012	385330,84	1370473,41
2011	385258,90	1370384,67
2029	385309,35	1370371,35

Перечень координат характерных точек границ земельного участка 170 площадью 8308 кв. м, образуемого из существующего земельного участка 66:04:0102006:57

№ точки	X, м	Y, м
2031	385543,96	1370427,26
2004	385481,97	1370394,79
2009	385480,02	1370390,01
2008	385469,98	1370380,01
2003	385464,41	1370385,60
2028	385388,52	1370345,86
2036	385515,22	1370304,17
2031	385543,96	1370427,26

Перечень координат характерных точек границ земельного участка 11 площадью 9782 кв. м, образуемого из существующего земельного участка 66:04:0102006:56

№ точки	X, м	Y, м
2000	385195,79	1370244,92
2028	385388,52	1370345,86
2030	385317,97	1370369,07
2029	385309,35	1370371,35
2002	385217,75	1370323,01
2001	385199,62	1370282,67
2000	385195,79	1370244,92

Перечень координат характерных точек границ земельного участка 171 площадью 2140 кв. м, образуемого из существующего земельного участка 66:04:0102006:56

№ точки	X, м	Y, м
2002	385217,75	1370323,01
2029	385309,35	1370371,35
2011	385258,90	1370384,67
2010	385238,51	1370369,22
2002	385217,75	1370323,01

Перечень координат характерных точек границ земельного участка 172 площадью 76992 кв. м, образуемого из существующего земельного участка 66:04:0102006:56

№ точки	X, м	Y, м
2026	385028,92	1369864,54
2037	385214,55	1369963,15

2038	385339,35	1370111,39
2039	385498,43	1370195,00
2040	385523,00	1370302,90
2036	385515,22	1370304,17
2028	385388,52	1370345,86
2000	385195,79	1370244,92
2016	385194,24	1370229,65
2017	385189,85	1370193,07
2018	385225,84	1370065,93
2019	385184,00	1370035,88
2020	385118,28	1369999,34
2021	385108,76	1369967,14
2022	385096,37	1369954,22
2023	385018,02	1369932,63
2024	385015,83	1369920,57
2025	385035,59	1369900,56
2026	385028,92	1369864,54

Перечень координат характерных точек границ земельного участка 12 площадью 123 кв. м, образуемого из существующего земельного участка 66:04:0102006:58

№ точки	X, м	Y, м
2041	385559,14	1370546,06
2033	385562,56	1370539,47
2035	385569,67	1370537,34
2042	385573,54	1370553,66
2041	385559,14	1370546,06

Перечень координат характерных точек границ земельного участка 149 площадью 34823 кв. м, образуемого из земель, находящихся в государственной или муниципальной собственности, расположенного в кадастровом квартале 66:04:0102006

№ точки	X, м	Y, м
2043	385627,15	1370414,20
2044	385663,64	1370437,63
2045	385689,50	1370455,80
2046	385721,53	1370480,48
2047	385751,51	1370507,36
2048	385897,35	1370623,76
1072	385902,12	1370627,64
1071	385893,85	1370648,32
1075	385866,27	1370661,66
1074	385844,44	1370658,32
1073	385807,35	1370655,50
544	385799,27	1370556,90
547	385749,15	1370561,40
546	385757,62	1370653,79
2049	385713,74	1370627,67
2042	385573,54	1370553,66
2035	385569,67	1370537,34
2034	385567,81	1370529,37
2050	385576,64	1370512,38
2032	385562,04	1370504,68
2031	385543,96	1370427,26
2051	385632,35	1370473,55
2052	385646,25	1370447,04
2043	385627,15	1370414,20

Перечень координат характерных точек границ земельного участка 174 площадью 13590 кв. м, образуемого из земель, находящихся в государственной или муниципальной собственности, расположенного в кадастровом квартале 66:04:0102006

№ точки	X, м	Y, м
2039	385498,43	1370195,00
1914	385515,77	1370204,11
1913	385531,33	1370261,86
1912	385559,82	1370285,50
1911	385587,71	1370348,55



1910	385602,89	1370358,67
2053	385599,11	1370365,97
2043	385627,15	1370414,20
2052	385646,25	1370447,04
2051	385632,35	1370473,55
2031	385543,96	1370427,26
2036	385515,22	1370304,17
2040	385523,00	1370302,90
2039	385498,43	1370195,00

Перечень координат характерных точек границ земельного участка 190 площадью 1569 кв. м, образуемого из существующего земельного участка 66:04:0102006:57

№ точки	X, м	Y, м
2005	385517,03	1370480,93
2032	385562,04	1370504,68
2034	385567,81	1370529,37
2033	385562,56	1370539,47
1953	385543,22	1370545,26
2005	385517,03	1370480,93

Перечень координат характерных точек границ земельного участка 191 площадью 158 кв. м, образуемого из земель, находящихся в государственной или муниципальной собственности, расположенного в кадастровом квартале 66:04:0102006

№ точки	X, м	Y, м
2032	385562,04	1370504,68
2050	385576,64	1370512,38
2034	385567,81	1370529,37
2032	385562,04	1370504,68

Перечень координат характерных точек границ земельного участка 218 площадью 660 кв. м, образуемого из существующего земельного участка 66:04:0102006:58

№ точки	X, м	Y, м
2033	385562,56	1370539,47
2041	385559,14	1370546,06
2054	385537,76	1370586,76
439	385529,31	1370550,89
1953	385543,22	1370545,26
2033	385562,56	1370539,47

**Перечни координат характерных точек границ предполагаемых к  
установлению публичных сервитутов в целях устройства пересечений с  
автомобильными и железными дорогами**

Система координат: МСК-66 зона 1

Перечень координат характерных точек границ контура 1 публичного  
сервитута, площадью 5599 кв. м

№ точки	X, м	Y, м
1	379537,20	1355597,40
2	379555,07	1355689,46
3	379498,26	1355734,37
4	379484,38	1355650,56
1	379537,20	1355597,40

Перечень координат характерных точек границ контура 2 публичного  
сервитута, площадью 100400 кв. м

№ точки	X, м	Y, м
5	386355,86	1371003,52
6	386438,78	1371198,65
7	386402,13	1371459,32
8	386401,19	1371498,74
9	386395,56	1371625,46
10	386396,81	1371718,39
11	386402,13	1371757,82
12	386404,01	1371815,71
13	386410,58	1371907,07
14	386437,10	1372088,93
15	386439,05	1372102,32
16	386460,02	1372233,11
17	386496,31	1372437,74
18	386516,65	1372545,37
19	386467,77	1372564,42
20	386453,32	1372489,53
21	386440,65	1372491,76
22	386432,71	1372446,71
23	386440,31	1372431,07
24	386429,30	1372378,20
25	386406,74	1372259,15
26	386368,64	1372081,66
27	386344,38	1371906,98
28	386331,55	1371681,70
29	386334,44	1371364,75
30	386352,09	1371015,08
5	386355,86	1371003,52

Перечень координат характерных точек границ контура 3 публичного  
сервитута, площадью 5720 кв. м

№ точки	X, м	Y, м
31	379494,43	1357060,61
32	379475,64	1357128,01
33	379398,62	1357133,52
34	379417,54	1357068,94
35	379420,58	1357058,55
36	379497,33	1357050,24
31	379494,43	1357060,61

Перечень координат характерных точек границ контура 4 публичного сервитута, площадью 56785 кв. м

№ точки	X, м	Y, м
37	377966,79	1363141,83
38	378157,48	1363217,34
39	378383,67	1363305,48
40	378385,63	1363307,40
41	378414,45	1363331,25
42	378436,18	1363345,63
43	378459,13	1363357,95
44	378469,98	1363363,04
45	378499,75	1363375,07
46	378548,48	1363395,60
47	378546,18	1363401,80
48	378537,94	1363423,98
49	378532,49	1363438,64
50	378490,25	1363433,69
51	378039,87	1363251,49
52	378024,63	1363266,97
53	377994,26	1363255,44
54	377992,47	1363250,76
55	377866,58	1363184,41
56	377851,43	1363176,42
57	377777,14	1363146,56
58	377785,58	1363124,36
59	377792,69	1363105,67
60	377860,03	1363129,89
61	377882,96	1363136,29
62	377888,36	1363137,41
63	377906,26	1363141,13
64	377919,96	1363141,92
65	377931,23	1363142,57
66	377956,25	1363142,50
37	377966,79	1363141,83

Перечень координат характерных точек границ контура 5 публичного сервитута, площадью 1650 кв. м

№ точки	X, м	Y, м
67	384247,39	1369807,45
68	384264,77	1369817,48
69	384229,86	1369890,43
70	384211,11	1369883,27
67	384247,39	1369807,45

Перечень координат характерных точек границ контура 6 публичного сервитута, площадью 1252 кв. м

№ точки	X, м	Y, м
71	379510,87	1356998,85
72	379506,17	1357017,45
73	379430,51	1357024,68
74	379435,06	1357009,14
71	379510,87	1356998,85

**Перечни координат характерных точек границ образуемых и (или) изменяемых земельных участков (частей земельных участков) в границах зон планируемого размещения объектов капитального строительства, проектируемых в составе инженерных сетей и сооружений, подлежащих реконструкции в связи с изменением их местоположения (наземных элементов инженерных сетей)**

Система координат: МСК-66 зона 1

Перечень координат характерных точек границ земельного участка (части земельного участка) 1 площадью 6 кв. м, образуемого из существующего земельного участка  
66:14:0101014:33

№ точки	X, м	Y, м
1	379665,40	1357039,45
2	379665,30	1357039,59
3	379665,18	1357039,71
4	379665,06	1357039,82
5	379664,92	1357039,90
6	379664,76	1357039,98
7	379664,61	1357040,03
8	379664,44	1357040,06
9	379664,28	1357040,07
10	379664,11	1357040,06
11	379663,95	1357040,03
12	379663,79	1357039,98
13	379663,64	1357039,90
14	379663,50	1357039,82
15	379663,37	1357039,71
16	379663,26	1357039,59
17	379663,16	1357039,45
18	379663,08	1357039,31
19	379663,02	1357039,15
20	379662,98	1357038,99
21	379662,96	1357038,83
22	379662,96	1357038,66
23	379662,98	1357038,50
24	379663,02	1357038,33
25	379663,08	1357038,18
26	379663,16	1357038,03
27	379663,26	1357037,90
28	379663,37	1357037,78
29	379663,50	1357037,67
30	379663,64	1357037,58
31	379663,79	1357037,51
32	379663,95	1357037,46
33	379664,11	1357037,43
34	379664,28	1357037,42
35	379664,44	1357037,43
36	379664,61	1357037,46
37	379664,76	1357037,51
38	379664,92	1357037,58
39	379665,06	1357037,67
40	379665,18	1357037,78
41	379665,30	1357037,90
42	379665,40	1357038,03

43	379665,48	1357038,18
44	379665,54	1357038,33
45	379665,58	1357038,50
46	379665,60	1357038,66
47	379665,60	1357038,83
48	379665,58	1357038,99
49	379665,54	1357039,15
50	379665,48	1357039,31
1	379665,40	1357039,45

Перечень координат характерных точек границ земельного участка (части земельного участка) 2 площадью 51 кв. м, образуемого из существующего земельного участка 66:14:0101012:227

№ точки	X, м	Y, м
51	379770,14	1357148,44
52	379779,28	1357151,72
53	379779,26	1357151,96
54	379779,18	1357152,34
55	379779,07	1357152,72
56	379778,93	1357153,09
57	379778,77	1357153,45
58	379778,58	1357153,79
59	379778,36	1357154,12
60	379778,12	1357154,43
61	379777,85	1357154,71
62	379777,56	1357154,98
63	379777,25	1357155,22
64	379776,92	1357155,44
65	379776,58	1357155,63
66	379776,23	1357155,79
67	379775,86	1357155,93
68	379775,48	1357156,04
69	379775,10	1357156,12
70	379774,71	1357156,16
71	379774,32	1357156,18
72	379773,93	1357156,16
73	379773,54	1357156,12
74	379773,15	1357156,04
75	379772,77	1357155,93
76	379772,40	1357155,79
77	379772,05	1357155,63
78	379771,71	1357155,44
79	379771,38	1357155,22
80	379771,07	1357154,98
81	379770,78	1357154,71
82	379770,51	1357154,43
83	379770,27	1357154,12
84	379770,05	1357153,79
85	379769,86	1357153,45
86	379769,70	1357153,09
87	379769,56	1357152,72
88	379769,45	1357152,34
89	379769,38	1357151,96
90	379769,33	1357151,57
91	379769,32	1357151,18
92	379769,33	1357150,79
93	379769,38	1357150,40
94	379769,45	1357150,01
95	379769,56	1357149,63

96	379769,70	1357149,26
97	379769,86	1357148,91
51	379770,14	1357148,44

Перечень координат характерных точек границ земельного участка (части земельного участка) 3 площадью 6 кв. м, образуемого из существующего земельного участка  
66:14:0101017:1

№ точки	X, м	Y, м
98	377966,91	1365559,34
99	377967,30	1365559,35
100	377967,69	1365559,40
101	377968,08	1365559,47
102	377968,46	1365559,58
103	377968,83	1365559,72
104	377969,18	1365559,88
105	377969,52	1365560,07
106	377969,75	1365560,22
107	377963,87	1365561,08
108	377963,27	1365560,92
109	377963,38	1365560,80
110	377963,66	1365560,53
111	377963,97	1365560,29
112	377964,30	1365560,07
113	377964,64	1365559,88
114	377965,00	1365559,72
115	377965,37	1365559,58
116	377965,75	1365559,47
117	377966,13	1365559,40
118	377966,52	1365559,35
98	377966,91	1365559,34

Перечень координат характерных точек границ земельного участка (части земельного участка) 4 площадью 4 кв. м, образуемого из существующего земельного участка  
66:14:0101016:119

№ точки	X, м	Y, м
119	378049,36	1365721,44
120	378048,51	1365723,28
121	378046,67	1365722,41
122	378047,53	1365720,58
119	378049,36	1365721,44

Перечень координат характерных точек границ земельного участка (части земельного участка) 5 площадью 4 кв. м, образуемого из существующего земельного участка  
66:14:0101016:117

№ точки	X, м	Y, м
123	378172,46	1365784,91
124	378171,52	1365786,71
125	378169,72	1365785,76
126	378170,67	1365783,97
123	378172,46	1365784,91

Перечень координат характерных точек границ земельного участка (части земельного участка) 6 площадью 78 кв. м, образуемого из существующего земельного участка 66:14:0101012:227

№ точки	X, м	Y, м
127	379662,27	1357122,47
128	379662,66	1357122,48
129	379663,05	1357122,53
130	379663,44	1357122,60
131	379663,82	1357122,71
132	379664,19	1357122,85
133	379664,54	1357123,01
134	379664,88	1357123,20
135	379665,21	1357123,42
136	379665,52	1357123,66
137	379665,81	1357123,93
138	379666,08	1357124,22
139	379666,32	1357124,53
140	379666,54	1357124,86
141	379666,73	1357125,20
142	379666,89	1357125,55
143	379667,03	1357125,92
144	379667,14	1357126,30
145	379667,21	1357126,69
146	379667,26	1357127,08
147	379667,27	1357127,47
148	379667,26	1357127,86
149	379667,21	1357128,25
150	379667,14	1357128,63
151	379667,03	1357129,01
152	379666,89	1357129,38
153	379666,73	1357129,74
154	379666,54	1357130,08
155	379666,32	1357130,41
156	379666,08	1357130,72
157	379665,81	1357131,00
158	379665,52	1357131,27
159	379665,21	1357131,51
160	379664,88	1357131,73
161	379664,54	1357131,92
162	379664,19	1357132,08
163	379663,82	1357132,22
164	379663,44	1357132,33
165	379663,05	1357132,41
166	379662,66	1357132,45
167	379662,27	1357132,47
168	379661,88	1357132,45
169	379661,49	1357132,41
170	379661,11	1357132,33
171	379660,73	1357132,22
172	379660,36	1357132,08
173	379660,01	1357131,92
174	379659,67	1357131,73
175	379659,34	1357131,51
176	379659,03	1357131,27
177	379658,74	1357131,00
178	379658,47	1357130,72
179	379658,23	1357130,41
180	379658,01	1357130,08
181	379657,82	1357129,74



182	379657,66	1357129,38
183	379657,52	1357129,01
184	379657,41	1357128,63
185	379657,33	1357128,25
186	379657,29	1357127,86
187	379657,27	1357127,47
188	379657,29	1357127,08
189	379657,33	1357126,69
190	379657,41	1357126,30
191	379657,52	1357125,92
192	379657,66	1357125,55
193	379657,82	1357125,20
194	379658,01	1357124,86
195	379658,23	1357124,53
196	379658,47	1357124,22
197	379658,74	1357123,93
198	379659,03	1357123,66
199	379659,34	1357123,42
200	379659,67	1357123,20
201	379660,01	1357123,01
202	379660,36	1357122,85
203	379660,73	1357122,71
204	379661,11	1357122,60
205	379661,49	1357122,53
206	379661,88	1357122,48
127	379662,27	1357122,47

Перечень координат характерных точек границ земельного (лесного) участка (части земельного (лесного) участка) 7 площадью 78 кв. м, образуемого из существующего земельного участка 66:04:0102006:452

№ точки	X, м	Y, м
207	386251,98	1371132,42
208	386252,37	1371132,44
209	386252,76	1371132,48
210	386253,14	1371132,56
211	386253,52	1371132,67
212	386253,89	1371132,81
213	386254,25	1371132,97
214	386254,59	1371133,16
215	386254,92	1371133,38
216	386255,23	1371133,62
217	386255,51	1371133,89
218	386255,78	1371134,18
219	386256,02	1371134,49
220	386256,24	1371134,82
221	386256,43	1371135,16
222	386256,59	1371135,51
223	386256,73	1371135,88
224	386256,84	1371136,26
225	386256,92	1371136,64
226	386256,96	1371137,03
227	386256,98	1371137,42
228	386256,96	1371137,81
229	386256,92	1371138,20
230	386256,84	1371138,59
231	386256,73	1371138,97
232	386256,59	1371139,34
233	386256,43	1371139,69
234	386256,24	1371140,03

235	386256,02	1371140,36
236	386255,78	1371140,67
237	386255,51	1371140,96
238	386255,23	1371141,23
239	386254,92	1371141,47
240	386254,59	1371141,69
241	386254,25	1371141,88
242	386253,89	1371142,04
243	386253,52	1371142,18
244	386253,14	1371142,29
245	386252,76	1371142,36
246	386252,37	1371142,41
247	386251,98	1371142,42
248	386251,59	1371142,41
249	386251,20	1371142,36
250	386250,81	1371142,29
251	386250,43	1371142,18
252	386250,06	1371142,04
253	386249,71	1371141,88
254	386249,37	1371141,69
255	386249,04	1371141,47
256	386248,73	1371141,23
257	386248,44	1371140,96
258	386248,17	1371140,67
259	386247,93	1371140,36
260	386247,71	1371140,03
261	386247,52	1371139,69
262	386247,36	1371139,34
263	386247,22	1371138,97
264	386247,11	1371138,59
265	386247,04	1371138,20
266	386246,99	1371137,81
267	386246,98	1371137,42
268	386246,99	1371137,03
269	386247,04	1371136,64
270	386247,11	1371136,26
271	386247,22	1371135,88
272	386247,36	1371135,51
273	386247,52	1371135,16
274	386247,71	1371134,82
275	386247,93	1371134,49
276	386248,17	1371134,18
277	386248,44	1371133,89
278	386248,73	1371133,62
279	386249,04	1371133,38
280	386249,37	1371133,16
281	386249,71	1371132,97
282	386250,06	1371132,81
283	386250,43	1371132,67
284	386250,81	1371132,56
285	386251,20	1371132,48
286	386251,59	1371132,44
207	386251,98	1371132,42

Перечень координат характерных точек границ земельного (лесного) участка (части земельного (лесного) участка) 8 площадью 78 кв. м, образуемого из существующего земельного участка 66:04:0102006:452

№ точки	X, м	Y, м
287	386280,44	1371201,45

288	386280,83	1371201,46
289	386281,22	1371201,51
290	386281,60	1371201,58
291	386281,98	1371201,69
292	386282,35	1371201,83
293	386282,70	1371201,99
294	386283,04	1371202,18
295	386283,37	1371202,40
296	386283,68	1371202,64
297	386283,97	1371202,91
298	386284,24	1371203,20
299	386284,48	1371203,51
300	386284,70	1371203,84
301	386284,89	1371204,18
302	386285,05	1371204,53
303	386285,19	1371204,90
304	386285,30	1371205,28
305	386285,38	1371205,67
306	386285,42	1371206,06
307	386285,44	1371206,45
308	386285,42	1371206,84
309	386285,38	1371207,23
310	386285,30	1371207,61
311	386285,19	1371207,99
312	386285,05	1371208,36
313	386284,89	1371208,72
314	386284,70	1371209,06
315	386284,48	1371209,39
316	386284,24	1371209,70
317	386283,97	1371209,98
318	386283,68	1371210,25
319	386283,37	1371210,49
320	386283,04	1371210,71
321	386282,70	1371210,90
322	386282,35	1371211,06
323	386281,98	1371211,20
324	386281,60	1371211,31
325	386281,22	1371211,39
326	386280,83	1371211,43
327	386280,44	1371211,45
328	386280,05	1371211,43
329	386279,66	1371211,39
330	386279,27	1371211,31
331	386278,89	1371211,20
332	386278,52	1371211,06
333	386278,17	1371210,90
334	386277,83	1371210,71
335	386277,50	1371210,49
336	386277,19	1371210,25
337	386276,90	1371209,98
338	386276,63	1371209,70
339	386276,39	1371209,39
340	386276,17	1371209,06
341	386275,98	1371208,72
342	386275,82	1371208,36
343	386275,68	1371207,99
344	386275,57	1371207,61
345	386275,50	1371207,23
346	386275,45	1371206,84
347	386275,44	1371206,45
348	386275,45	1371206,06
349	386275,50	1371205,67

350	386275,57	1371205,28
351	386275,68	1371204,90
352	386275,82	1371204,53
353	386275,98	1371204,18
354	386276,17	1371203,84
355	386276,39	1371203,51
356	386276,63	1371203,20
357	386276,90	1371202,91
358	386277,19	1371202,64
359	386277,50	1371202,40
360	386277,83	1371202,18
361	386278,17	1371201,99
362	386278,52	1371201,83
363	386278,89	1371201,69
364	386279,27	1371201,58
365	386279,66	1371201,51
366	386280,05	1371201,46
287	386280,44	1371201,45

Перечень координат характерных точек границ земельного (лесного) участка (части земельного (лесного) участка) 9 площадью 78 кв. м, образуемого из существующего земельного участка 66:04:0102006:452

№ точки	X, м	Y, м
367	386230,10	1371092,59
368	386230,49	1371092,60
369	386230,88	1371092,65
370	386231,27	1371092,72
371	386231,65	1371092,83
372	386232,02	1371092,97
373	386232,37	1371093,13
374	386232,71	1371093,32
375	386233,04	1371093,54
376	386233,35	1371093,78
377	386233,64	1371094,05
378	386233,91	1371094,34
379	386234,15	1371094,65
380	386234,37	1371094,98
381	386234,56	1371095,32
382	386234,72	1371095,67
383	386234,86	1371096,04
384	386234,97	1371096,42
385	386235,04	1371096,81
386	386235,09	1371097,20
387	386235,10	1371097,59
388	386235,09	1371097,98
389	386235,04	1371098,37
390	386234,97	1371098,75
391	386234,86	1371099,13
392	386234,72	1371099,50
393	386234,56	1371099,86
394	386234,37	1371100,20
395	386234,15	1371100,53
396	386233,91	1371100,84
397	386233,64	1371101,12
398	386233,35	1371101,39
399	386233,04	1371101,63
400	386232,71	1371101,85
401	386232,37	1371102,04
402	386232,02	1371102,20

403	386231,65	1371102,34
404	386231,27	1371102,45
405	386230,88	1371102,53
406	386230,49	1371102,57
407	386230,10	1371102,59
408	386229,71	1371102,57
409	386229,32	1371102,53
410	386228,94	1371102,45
411	386228,56	1371102,34
412	386228,19	1371102,20
413	386227,83	1371102,04
414	386227,49	1371101,85
415	386227,16	1371101,63
416	386226,85	1371101,39
417	386226,57	1371101,12
418	386226,30	1371100,84
419	386226,06	1371100,53
420	386225,84	1371100,20
421	386225,65	1371099,86
422	386225,49	1371099,50
423	386225,35	1371099,13
424	386225,24	1371098,75
425	386225,16	1371098,37
426	386225,12	1371097,98
427	386225,10	1371097,59
428	386225,12	1371097,20
429	386225,16	1371096,81
430	386225,24	1371096,42
431	386225,35	1371096,04
432	386225,49	1371095,67
433	386225,65	1371095,32
434	386225,84	1371094,98
435	386226,06	1371094,65
436	386226,30	1371094,34
437	386226,57	1371094,05
438	386226,85	1371093,78
439	386227,16	1371093,54
440	386227,49	1371093,32
441	386227,83	1371093,13
442	386228,19	1371092,97
443	386228,56	1371092,83
444	386228,94	1371092,72
445	386229,32	1371092,65
446	386229,71	1371092,60
367	386230,10	1371092,59

Перечень координат характерных точек границ земельного участка (части земельного участка) 10 площадью 314 кв. м, образуемого из существующего земельного участка 66:04:0102006:442

№ точки	X, м	Y, м
447	384674,57	1370117,74
448	384675,35	1370117,77
449	384676,13	1370117,86
450	384676,90	1370118,02
451	384677,66	1370118,23
452	384678,39	1370118,50
453	384679,11	1370118,83
454	384679,79	1370119,21
455	384680,44	1370119,65

456	384681,06	1370120,14
457	384681,64	1370120,67
458	384682,17	1370121,24
459	384682,66	1370121,86
460	384683,10	1370122,51
461	384683,48	1370123,20
462	384683,81	1370123,91
463	384684,08	1370124,65
464	384684,29	1370125,41
465	384684,45	1370126,18
466	384684,54	1370126,96
467	384684,57	1370127,74
468	384684,54	1370128,52
469	384684,45	1370129,30
470	384684,29	1370130,07
471	384684,08	1370130,83
472	384683,81	1370131,57
473	384683,48	1370132,28
474	384683,10	1370132,97
475	384682,66	1370133,62
476	384682,17	1370134,24
477	384681,64	1370134,81
478	384681,06	1370135,34
479	384680,44	1370135,83
480	384679,79	1370136,27
481	384679,11	1370136,65
482	384678,39	1370136,98
483	384677,66	1370137,25
484	384676,90	1370137,46
485	384676,13	1370137,62
486	384675,35	1370137,71
487	384674,57	1370137,74
488	384673,79	1370137,71
489	384673,01	1370137,62
490	384672,24	1370137,46
491	384671,48	1370137,25
492	384670,74	1370136,98
493	384670,03	1370136,65
494	384669,34	1370136,27
495	384668,69	1370135,83
496	384668,07	1370135,34
497	384667,50	1370134,81
498	384666,97	1370134,24
499	384666,48	1370133,62
500	384666,04	1370132,97
501	384665,66	1370132,28
502	384665,33	1370131,57
503	384665,06	1370130,83
504	384664,85	1370130,07
505	384664,69	1370129,30
506	384664,60	1370128,52
507	384664,57	1370127,74
508	384664,60	1370126,96
509	384664,69	1370126,18
510	384664,85	1370125,41
511	384665,06	1370124,65
512	384665,33	1370123,91
513	384665,66	1370123,20
514	384666,04	1370122,51
515	384666,48	1370121,86
516	384666,97	1370121,24
517	384667,50	1370120,67

518	384668,07	1370120,14
519	384668,69	1370119,65
520	384669,34	1370119,21
521	384670,03	1370118,83
522	384670,74	1370118,50
523	384671,48	1370118,23
524	384672,24	1370118,02
525	384673,01	1370117,86
526	384673,79	1370117,77
447	384674,57	1370117,74

Перечень координат характерных точек границ земельного участка (части земельного участка) 11 площадью 307 кв. м, образуемого из существующего земельного участка 66:04:0102006:442

№ точки	X, м	Y, м
527	384711,03	1369978,79
528	384715,62	1369970,70
529	384715,79	1369970,58
530	384716,48	1369970,20
531	384717,19	1369969,87
532	384717,93	1369969,60
533	384718,69	1369969,39
534	384719,46	1369969,23
535	384720,24	1369969,14
536	384721,02	1369969,11
537	384721,80	1369969,14
538	384722,58	1369969,23
539	384723,35	1369969,39
540	384724,11	1369969,60
541	384724,84	1369969,87
542	384725,56	1369970,20
543	384726,24	1369970,58
544	384726,89	1369971,02
545	384727,51	1369971,51
546	384728,09	1369972,04
547	384728,62	1369972,61
548	384729,11	1369973,23
549	384729,55	1369973,88
550	384729,93	1369974,57
551	384730,26	1369975,28
552	384730,53	1369976,02
553	384730,74	1369976,78
554	384730,90	1369977,55
555	384730,99	1369978,33
556	384731,02	1369979,11
557	384730,99	1369979,89
558	384730,90	1369980,67
559	384730,74	1369981,44
560	384730,53	1369982,20
561	384730,26	1369982,93
562	384729,93	1369983,65
563	384729,55	1369984,33
564	384729,11	1369984,98
565	384728,62	1369985,60
566	384728,09	1369986,18
567	384727,51	1369986,71
568	384726,89	1369987,20
569	384726,24	1369987,64
570	384725,56	1369988,02

571	384724,84	1369988,35
572	384724,11	1369988,62
573	384723,35	1369988,83
574	384722,58	1369988,99
575	384721,80	1369989,08
576	384721,02	1369989,11
577	384720,24	1369989,08
578	384719,46	1369988,99
579	384718,69	1369988,83
580	384717,93	1369988,62
581	384717,19	1369988,35
582	384716,48	1369988,02
583	384715,79	1369987,64
584	384715,14	1369987,20
585	384714,52	1369986,71
586	384713,95	1369986,18
587	384713,42	1369985,60
588	384712,93	1369984,98
589	384712,49	1369984,33
590	384712,11	1369983,65
591	384711,77	1369982,94
592	384711,50	1369982,20
593	384711,29	1369981,44
594	384711,14	1369980,67
595	384711,05	1369979,89
596	384711,02	1369979,11
527	384711,03	1369978,79

Перечень координат характерных точек границ земельного участка (части земельного участка) 12 площадью 78 кв. м, образуемого из существующего земельного участка 66:14:0101017:265

№ точки	X, м	Y, м
597	378104,66	1365465,69
598	378105,05	1365465,71
599	378105,44	1365465,75
600	378105,82	1365465,83
601	378106,20	1365465,94
602	378106,57	1365466,08
603	378106,93	1365466,24
604	378107,27	1365466,43
605	378107,60	1365466,65
606	378107,91	1365466,89
607	378108,19	1365467,16
608	378108,46	1365467,44
609	378108,70	1365467,75
610	378108,92	1365468,08
611	378109,11	1365468,42
612	378109,27	1365468,78
613	378109,41	1365469,15
614	378109,52	1365469,53
615	378109,60	1365469,91
616	378109,64	1365470,30
617	378109,66	1365470,69
618	378109,64	1365471,08
619	378109,60	1365471,47
620	378109,52	1365471,86
621	378109,41	1365472,24
622	378109,27	1365472,61
623	378109,11	1365472,96



624	378108,92	1365473,30
625	378108,70	1365473,63
626	378108,46	1365473,94
627	378108,19	1365474,23
628	378107,91	1365474,50
629	378107,60	1365474,74
630	378107,27	1365474,96
631	378106,93	1365475,15
632	378106,57	1365475,31
633	378106,20	1365475,45
634	378105,82	1365475,56
635	378105,44	1365475,63
636	378105,05	1365475,68
637	378104,66	1365475,69
638	378104,27	1365475,68
639	378103,88	1365475,63
640	378103,49	1365475,56
641	378103,11	1365475,45
642	378102,74	1365475,31
643	378102,39	1365475,15
644	378102,05	1365474,96
645	378101,72	1365474,74
646	378101,41	1365474,50
647	378101,12	1365474,23
648	378100,85	1365473,94
649	378100,61	1365473,63
650	378100,39	1365473,30
651	378100,20	1365472,96
652	378100,04	1365472,61
653	378099,90	1365472,24
654	378099,79	1365471,86
655	378099,72	1365471,47
656	378099,67	1365471,08
657	378099,66	1365470,69
658	378099,67	1365470,30
659	378099,72	1365469,91
660	378099,79	1365469,53
661	378099,90	1365469,15
662	378100,04	1365468,78
663	378100,20	1365468,42
664	378100,39	1365468,08
665	378100,61	1365467,75
666	378100,85	1365467,44
667	378101,12	1365467,16
668	378101,41	1365466,89
669	378101,72	1365466,65
670	378102,05	1365466,43
671	378102,39	1365466,24
672	378102,74	1365466,08
673	378103,11	1365465,94
674	378103,49	1365465,83
675	378103,88	1365465,75
676	378104,27	1365465,71
597	378104,66	1365465,69

Перечень координат характерных точек границ земельного участка (части земельного участка) 13 площадью 78 кв. м, образуемого из существующего земельного участка 66:14:0101017:265

№ точки	X, м	Y, м
---------	------	------

677	377951,08	1365484,85
678	377951,47	1365484,86
679	377951,86	1365484,91
680	377952,24	1365484,98
681	377952,62	1365485,09
682	377952,99	1365485,23
683	377953,34	1365485,39
684	377953,68	1365485,58
685	377954,01	1365485,80
686	377954,32	1365486,04
687	377954,61	1365486,31
688	377954,88	1365486,60
689	377955,12	1365486,91
690	377955,34	1365487,24
691	377955,53	1365487,58
692	377955,69	1365487,93
693	377955,83	1365488,30
694	377955,94	1365488,68
695	377956,02	1365489,07
696	377956,06	1365489,46
697	377956,08	1365489,85
698	377956,06	1365490,24
699	377956,02	1365490,63
700	377955,94	1365491,01
701	377955,83	1365491,39
702	377955,69	1365491,76
703	377955,53	1365492,12
704	377955,34	1365492,46
705	377955,12	1365492,79
706	377954,88	1365493,10
707	377954,61	1365493,38
708	377954,32	1365493,65
709	377954,01	1365493,89
710	377953,68	1365494,11
711	377953,34	1365494,30
712	377952,99	1365494,46
713	377952,62	1365494,60
714	377952,24	1365494,71
715	377951,86	1365494,79
716	377951,47	1365494,83
717	377951,08	1365494,85
718	377950,69	1365494,83
719	377950,30	1365494,79
720	377949,91	1365494,71
721	377949,53	1365494,60
722	377949,16	1365494,46
723	377948,81	1365494,30
724	377948,47	1365494,11
725	377948,14	1365493,89
726	377947,83	1365493,65
727	377947,54	1365493,38
728	377947,27	1365493,10
729	377947,03	1365492,79
730	377946,81	1365492,46
731	377946,62	1365492,12
732	377946,46	1365491,76
733	377946,32	1365491,39
734	377946,21	1365491,01
735	377946,14	1365490,63
736	377946,09	1365490,24
737	377946,08	1365489,85
738	377946,09	1365489,46

739	377946,14	1365489,07
740	377946,21	1365488,68
741	377946,32	1365488,30
742	377946,46	1365487,93
743	377946,62	1365487,58
744	377946,81	1365487,24
745	377947,03	1365486,91
746	377947,27	1365486,60
747	377947,54	1365486,31
748	377947,83	1365486,04
749	377948,14	1365485,80
750	377948,47	1365485,58
751	377948,81	1365485,39
752	377949,16	1365485,23
753	377949,53	1365485,09
754	377949,91	1365484,98
755	377950,30	1365484,91
756	377950,69	1365484,86
677	377951,08	1365484,85

Перечень координат характерных точек границ земельного участка (части земельного участка) 14 площадью 78 кв. м, образуемого из существующего земельного участка 66:14:0101017:265

№ точки	X, м	Y, м
757	377935,93	1365485,73
758	377936,32	1365485,75
759	377936,71	1365485,79
760	377937,09	1365485,87
761	377937,47	1365485,98
762	377937,84	1365486,12
763	377938,20	1365486,28
764	377938,54	1365486,47
765	377938,87	1365486,69
766	377939,18	1365486,93
767	377939,46	1365487,20
768	377939,73	1365487,48
769	377939,97	1365487,79
770	377940,19	1365488,12
771	377940,38	1365488,46
772	377940,54	1365488,82
773	377940,68	1365489,19
774	377940,79	1365489,57
775	377940,87	1365489,95
776	377940,91	1365490,34
777	377940,93	1365490,73
778	377940,91	1365491,12
779	377940,87	1365491,51
780	377940,79	1365491,90
781	377940,68	1365492,28
782	377940,54	1365492,65
783	377940,38	1365493,00
784	377940,19	1365493,34
785	377939,97	1365493,67
786	377939,73	1365493,98
787	377939,46	1365494,27
788	377939,18	1365494,54
789	377938,87	1365494,78
790	377938,54	1365495,00
791	377938,20	1365495,19

792	377937,84	1365495,35
793	377937,47	1365495,49
794	377937,09	1365495,60
795	377936,71	1365495,67
796	377936,32	1365495,72
797	377935,93	1365495,73
798	377935,54	1365495,72
799	377935,15	1365495,67
800	377934,76	1365495,60
801	377934,38	1365495,49
802	377934,01	1365495,35
803	377933,66	1365495,19
804	377933,32	1365495,00
805	377932,99	1365494,78
806	377932,68	1365494,54
807	377932,39	1365494,27
808	377932,12	1365493,98
809	377931,88	1365493,67
810	377931,66	1365493,34
811	377931,47	1365493,00
812	377931,31	1365492,65
813	377931,17	1365492,28
814	377931,06	1365491,90
815	377930,99	1365491,51
816	377930,94	1365491,12
817	377930,93	1365490,73
818	377930,94	1365490,34
819	377930,99	1365489,95
820	377931,06	1365489,57
821	377931,17	1365489,19
822	377931,31	1365488,82
823	377931,47	1365488,46
824	377931,66	1365488,12
825	377931,88	1365487,79
826	377932,12	1365487,48
827	377932,39	1365487,20
828	377932,68	1365486,93
829	377932,99	1365486,69
830	377933,32	1365486,47
831	377933,66	1365486,28
832	377934,01	1365486,12
833	377934,38	1365485,98
834	377934,76	1365485,87
835	377935,15	1365485,79
836	377935,54	1365485,75
757	377935,93	1365485,73

Перечень координат характерных точек границ земельного участка (части земельного участка) 15 площадью 78 кв. м, образуемого из существующего земельного участка 66:14:0101017:265

№ точки	X, м	Y, м
837	378100,44	1365449,17
838	378100,83	1365449,18
839	378101,22	1365449,23
840	378101,61	1365449,30
841	378101,99	1365449,41
842	378102,36	1365449,55
843	378102,71	1365449,71
844	378103,05	1365449,90

845	378103,38	1365450,12
846	378103,69	1365450,36
847	378103,98	1365450,63
848	378104,25	1365450,92
849	378104,49	1365451,23
850	378104,71	1365451,56
851	378104,90	1365451,90
852	378105,06	1365452,25
853	378105,20	1365452,62
854	378105,31	1365453,00
855	378105,38	1365453,39
856	378105,43	1365453,78
857	378105,44	1365454,17
858	378105,43	1365454,56
859	378105,38	1365454,95
860	378105,31	1365455,33
861	378105,20	1365455,71
862	378105,06	1365456,08
863	378104,90	1365456,44
864	378104,71	1365456,78
865	378104,49	1365457,11
866	378104,25	1365457,42
867	378103,98	1365457,70
868	378103,69	1365457,97
869	378103,38	1365458,21
870	378103,05	1365458,43
871	378102,71	1365458,62
872	378102,36	1365458,78
873	378101,99	1365458,92
874	378101,61	1365459,03
875	378101,22	1365459,11
876	378100,83	1365459,15
877	378100,44	1365459,17
878	378100,05	1365459,15
879	378099,66	1365459,11
880	378099,28	1365459,03
881	378098,90	1365458,92
882	378098,53	1365458,78
883	378098,17	1365458,62
884	378097,83	1365458,43
885	378097,50	1365458,21
886	378097,19	1365457,97
887	378096,91	1365457,70
888	378096,64	1365457,42
889	378096,40	1365457,11
890	378096,18	1365456,78
891	378095,99	1365456,44
892	378095,83	1365456,08
893	378095,69	1365455,71
894	378095,58	1365455,33
895	378095,50	1365454,95
896	378095,46	1365454,56
897	378095,44	1365454,17
898	378095,46	1365453,78
899	378095,50	1365453,39
900	378095,58	1365453,00
901	378095,69	1365452,62
902	378095,83	1365452,25
903	378095,99	1365451,90
904	378096,18	1365451,56
905	378096,40	1365451,23
906	378096,64	1365450,92

907	378096,91	1365450,63
908	378097,19	1365450,36
909	378097,50	1365450,12
910	378097,83	1365449,90
911	378098,17	1365449,71
912	378098,53	1365449,55
913	378098,90	1365449,41
914	378099,28	1365449,30
915	378099,66	1365449,23
916	378100,05	1365449,18
837	378100,44	1365449,17

Перечень координат характерных точек границ земельного участка (части земельного участка) 16 площадью 64 кв. м, образуемого из существующего земельного участка 66:14:0101014:1

№ точки	X, м	Y, м
917	379666,66	1357031,27
918	379666,75	1357031,35
919	379667,02	1357031,64
920	379667,26	1357031,95
921	379667,48	1357032,28
922	379667,67	1357032,62
923	379667,83	1357032,97
924	379667,97	1357033,34
925	379668,08	1357033,72
926	379668,15	1357034,11
927	379668,20	1357034,50
928	379668,21	1357034,89
929	379668,20	1357035,28
930	379668,15	1357035,67
931	379668,08	1357036,05
932	379667,97	1357036,43
933	379667,83	1357036,80
934	379667,67	1357037,16
935	379667,48	1357037,50
936	379667,26	1357037,83
937	379667,02	1357038,14
938	379666,75	1357038,42
939	379666,46	1357038,69
940	379666,15	1357038,93
941	379665,82	1357039,15
1	379665,40	1357039,45
49	379665,54	1357039,15
47	379665,60	1357038,83
45	379665,58	1357038,50
43	379665,48	1357038,18
41	379665,30	1357037,90
39	379665,06	1357037,67
37	379664,76	1357037,51
35	379664,44	1357037,43
33	379664,11	1357037,43
31	379663,79	1357037,51
29	379663,50	1357037,67
27	379663,26	1357037,90
25	379663,08	1357038,18
23	379662,98	1357038,50
21	379662,96	1357038,83
19	379663,02	1357039,15
17	379663,16	1357039,45

15	379663,37	1357039,71
13	379663,64	1357039,90
942	379663,21	1357039,89
943	379662,82	1357039,87
944	379662,43	1357039,83
945	379662,05	1357039,75
946	379661,67	1357039,64
947	379661,30	1357039,50
948	379660,94	1357039,34
949	379660,60	1357039,15
950	379660,27	1357038,93
951	379659,96	1357038,69
952	379659,68	1357038,42
953	379659,41	1357038,14
954	379659,17	1357037,83
955	379658,95	1357037,50
956	379658,76	1357037,16
957	379658,60	1357036,80
958	379658,46	1357036,43
959	379658,35	1357036,05
960	379658,27	1357035,67
961	379658,23	1357035,28
962	379658,21	1357034,89
963	379658,23	1357034,50
964	379658,27	1357034,11
965	379658,35	1357033,72
966	379658,46	1357033,34
967	379658,60	1357032,97
968	379658,76	1357032,62
969	379658,98	1357032,23
917	379666,66	1357031,27

Перечень координат характерных точек границ земельного участка (части земельного участка) 17 площадью 78 кв. м, образуемого из существующего земельного участка 66:04:0102006:632

№ точки	X, м	Y, м
970	384411,81	1369873,01
971	384412,20	1369873,03
972	384412,59	1369873,07
973	384412,97	1369873,15
974	384413,35	1369873,26
975	384413,72	1369873,40
976	384414,08	1369873,56
977	384414,42	1369873,75
978	384414,75	1369873,97
979	384415,06	1369874,21
980	384415,34	1369874,48
981	384415,61	1369874,76
982	384415,85	1369875,07
983	384416,07	1369875,40
984	384416,26	1369875,74
985	384416,42	1369876,10
986	384416,56	1369876,47
987	384416,67	1369876,85
988	384416,75	1369877,23
989	384416,79	1369877,62
990	384416,81	1369878,01
991	384416,79	1369878,40
992	384416,75	1369878,79

993	384416,67	1369879,18
994	384416,56	1369879,56
995	384416,42	1369879,93
996	384416,26	1369880,28
997	384416,07	1369880,62
998	384415,85	1369880,95
999	384415,61	1369881,26
1000	384415,34	1369881,55
1001	384415,06	1369881,82
1002	384414,75	1369882,06
1003	384414,42	1369882,28
1004	384414,08	1369882,47
1005	384413,72	1369882,63
1006	384413,35	1369882,77
1007	384412,97	1369882,88
1008	384412,59	1369882,95
1009	384412,20	1369883,00
1010	384411,81	1369883,01
1011	384411,42	1369883,00
1012	384411,03	1369882,95
1013	384410,64	1369882,88
1014	384410,26	1369882,77
1015	384409,89	1369882,63
1016	384409,54	1369882,47
1017	384409,20	1369882,28
1018	384408,87	1369882,06
1019	384408,56	1369881,82
1020	384408,27	1369881,55
1021	384408,00	1369881,26
1022	384407,76	1369880,95
1023	384407,54	1369880,62
1024	384407,35	1369880,28
1025	384407,19	1369879,93
1026	384407,05	1369879,56
1027	384406,94	1369879,18
1028	384406,87	1369878,79
1029	384406,82	1369878,40
1030	384406,81	1369878,01
1031	384406,82	1369877,62
1032	384406,87	1369877,23
1033	384406,94	1369876,85
1034	384407,05	1369876,47
1035	384407,19	1369876,10
1036	384407,35	1369875,74
1037	384407,54	1369875,40
1038	384407,76	1369875,07
1039	384408,00	1369874,76
1040	384408,27	1369874,48
1041	384408,56	1369874,21
1042	384408,87	1369873,97
1043	384409,20	1369873,75
1044	384409,54	1369873,56
1045	384409,89	1369873,40
1046	384410,26	1369873,26
1047	384410,64	1369873,15
1048	384411,03	1369873,07
1049	384411,42	1369873,03
970	384411,81	1369873,01



Перечень координат характерных точек границ земельного участка (части земельного участка) 18 площадью 78 кв. м, образуемого из существующего земельного участка 66:04:0102006:632

№ точки	X, м	Y, м
1050	384343,38	1369945,52
1051	384343,77	1369945,53
1052	384344,16	1369945,58
1053	384344,54	1369945,65
1054	384344,92	1369945,76
1055	384345,29	1369945,90
1056	384345,65	1369946,06
1057	384345,99	1369946,25
1058	384346,32	1369946,47
1059	384346,63	1369946,71
1060	384346,91	1369946,98
1061	384347,18	1369947,27
1062	384347,42	1369947,58
1063	384347,64	1369947,91
1064	384347,83	1369948,25
1065	384347,99	1369948,60
1066	384348,13	1369948,97
1067	384348,24	1369949,35
1068	384348,32	1369949,74
1069	384348,36	1369950,13
1070	384348,38	1369950,52
1071	384348,36	1369950,91
1072	384348,32	1369951,30
1073	384348,24	1369951,68
1074	384348,13	1369952,06
1075	384347,99	1369952,43
1076	384347,83	1369952,78
1077	384347,64	1369953,12
1078	384347,42	1369953,45
1079	384347,18	1369953,76
1080	384346,91	1369954,05
1081	384346,63	1369954,32
1082	384346,32	1369954,56
1083	384345,99	1369954,78
1084	384345,65	1369954,97
1085	384345,29	1369955,13
1086	384344,92	1369955,27
1087	384344,54	1369955,38
1088	384344,16	1369955,46
1089	384343,77	1369955,50
1090	384343,38	1369955,52
1091	384342,99	1369955,50
1092	384342,60	1369955,46
1093	384342,21	1369955,38
1094	384341,83	1369955,27
1095	384341,46	1369955,13
1096	384341,11	1369954,97
1097	384340,77	1369954,78
1098	384340,44	1369954,56
1099	384340,13	1369954,32
1100	384339,84	1369954,05
1101	384339,57	1369953,76
1102	384339,33	1369953,45
1103	384339,11	1369953,12
1104	384338,92	1369952,78

1105	384338,76	1369952,43
1106	384338,62	1369952,06
1107	384338,51	1369951,68
1108	384338,44	1369951,30
1109	384338,39	1369950,91
1110	384338,38	1369950,52
1111	384338,39	1369950,13
1112	384338,44	1369949,74
1113	384338,51	1369949,35
1114	384338,62	1369948,97
1115	384338,76	1369948,60
1116	384338,92	1369948,25
1117	384339,11	1369947,91
1118	384339,33	1369947,58
1119	384339,57	1369947,27
1120	384339,84	1369946,98
1121	384340,13	1369946,71
1122	384340,44	1369946,47
1123	384340,77	1369946,25
1124	384341,11	1369946,06
1125	384341,46	1369945,90
1126	384341,83	1369945,76
1127	384342,21	1369945,65
1128	384342,60	1369945,58
1129	384342,99	1369945,53
1050	384343,38	1369945,52

Перечень координат характерных точек границ земельного участка (части земельного участка) 19 площадью 78 кв. м, образуемого из существующего земельного участка 66:04:0102006:632

№ точки	X, м	Y, м
1130	384356,08	1369949,39
1131	384356,47	1369949,41
1132	384356,86	1369949,45
1133	384357,25	1369949,53
1134	384357,63	1369949,64
1135	384358,00	1369949,78
1136	384358,35	1369949,94
1137	384358,69	1369950,13
1138	384359,02	1369950,35
1139	384359,33	1369950,59
1140	384359,62	1369950,86
1141	384359,89	1369951,15
1142	384360,13	1369951,46
1143	384360,35	1369951,79
1144	384360,54	1369952,13
1145	384360,70	1369952,48
1146	384360,84	1369952,85
1147	384360,95	1369953,23
1148	384361,02	1369953,61
1149	384361,07	1369954,00
1150	384361,08	1369954,39
1151	384361,07	1369954,78
1152	384361,02	1369955,17
1153	384360,95	1369955,56
1154	384360,84	1369955,94
1155	384360,70	1369956,31
1156	384360,54	1369956,66
1157	384360,35	1369957,00

1158	384360,13	1369957,33
1159	384359,89	1369957,64
1160	384359,62	1369957,93
1161	384359,33	1369958,20
1162	384359,02	1369958,44
1163	384358,69	1369958,66
1164	384358,35	1369958,85
1165	384358,00	1369959,01
1166	384357,63	1369959,15
1167	384357,25	1369959,26
1168	384356,86	1369959,33
1169	384356,47	1369959,38
1170	384356,08	1369959,39
1171	384355,69	1369959,38
1172	384355,30	1369959,33
1173	384354,92	1369959,26
1174	384354,54	1369959,15
1175	384354,17	1369959,01
1176	384353,81	1369958,85
1177	384353,47	1369958,66
1178	384353,14	1369958,44
1179	384352,83	1369958,20
1180	384352,55	1369957,93
1181	384352,28	1369957,64
1182	384352,04	1369957,33
1183	384351,82	1369957,00
1184	384351,63	1369956,66
1185	384351,47	1369956,31
1186	384351,33	1369955,94
1187	384351,22	1369955,56
1188	384351,14	1369955,17
1189	384351,10	1369954,78
1190	384351,08	1369954,39
1191	384351,10	1369954,00
1192	384351,14	1369953,61
1193	384351,22	1369953,23
1194	384351,33	1369952,85
1195	384351,47	1369952,48
1196	384351,63	1369952,13
1197	384351,82	1369951,79
1198	384352,04	1369951,46
1199	384352,28	1369951,15
1200	384352,55	1369950,86
1201	384352,83	1369950,59
1202	384353,14	1369950,35
1203	384353,47	1369950,13
1204	384353,81	1369949,94
1205	384354,17	1369949,78
1206	384354,54	1369949,64
1207	384354,92	1369949,53
1208	384355,30	1369949,45
1209	384355,69	1369949,41
1130	384356,08	1369949,39

Перечень координат характерных точек границ земельного участка (части земельного участка) 20 площадью 78 кв. м, образуемого из существующего земельного участка 66:04:0102006:632

№ точки	X, м	Y, м
1210	384402,29	1369864,83

1211	384402,68	1369864,85
1212	384403,07	1369864,89
1213	384403,45	1369864,97
1214	384403,83	1369865,08
1215	384404,20	1369865,22
1216	384404,56	1369865,38
1217	384404,90	1369865,57
1218	384405,23	1369865,79
1219	384405,54	1369866,03
1220	384405,82	1369866,30
1221	384406,09	1369866,58
1222	384406,33	1369866,89
1223	384406,55	1369867,22
1224	384406,74	1369867,56
1225	384406,90	1369867,92
1226	384407,04	1369868,29
1227	384407,15	1369868,67
1228	384407,23	1369869,05
1229	384407,27	1369869,44
1230	384407,29	1369869,83
1231	384407,27	1369870,22
1232	384407,23	1369870,61
1233	384407,15	1369871,00
1234	384407,04	1369871,38
1235	384406,90	1369871,75
1236	384406,74	1369872,10
1237	384406,55	1369872,44
1238	384406,33	1369872,77
1239	384406,09	1369873,08
1240	384405,82	1369873,37
1241	384405,54	1369873,64
1242	384405,23	1369873,88
1243	384404,90	1369874,10
1244	384404,56	1369874,29
1245	384404,20	1369874,45
1246	384403,83	1369874,59
1247	384403,45	1369874,70
1248	384403,07	1369874,77
1249	384402,68	1369874,82
1250	384402,29	1369874,83
1251	384401,90	1369874,82
1252	384401,51	1369874,77
1253	384401,12	1369874,70
1254	384400,74	1369874,59
1255	384400,37	1369874,45
1256	384400,02	1369874,29
1257	384399,68	1369874,10
1258	384399,35	1369873,88
1259	384399,04	1369873,64
1260	384398,75	1369873,37
1261	384398,48	1369873,08
1262	384398,24	1369872,77
1263	384398,02	1369872,44
1264	384397,83	1369872,10
1265	384397,67	1369871,75
1266	384397,53	1369871,38
1267	384397,42	1369871,00
1268	384397,35	1369870,61
1269	384397,30	1369870,22
1270	384397,29	1369869,83
1271	384397,30	1369869,44
1272	384397,35	1369869,05

1273	384397,42	1369868,67
1274	384397,53	1369868,29
1275	384397,67	1369867,92
1276	384397,83	1369867,56
1277	384398,02	1369867,22
1278	384398,24	1369866,89
1279	384398,48	1369866,58
1280	384398,75	1369866,30
1281	384399,04	1369866,03
1282	384399,35	1369865,79
1283	384399,68	1369865,57
1284	384400,02	1369865,38
1285	384400,37	1369865,22
1286	384400,74	1369865,08
1287	384401,12	1369864,97
1288	384401,51	1369864,89
1289	384401,90	1369864,85
1210	384402,29	1369864,83

Перечень координат характерных точек границ земельного участка (части земельного участка) 21 площадью 78 кв. м, образуемого из существующего земельного участка 66:14:0101014:6

№ точки	X, м	Y, м
1290	379440,68	1356921,39
1291	379441,07	1356921,40
1292	379441,46	1356921,45
1293	379441,85	1356921,52
1294	379442,23	1356921,63
1295	379442,60	1356921,77
1296	379442,95	1356921,93
1297	379443,29	1356922,12
1298	379443,62	1356922,34
1299	379443,93	1356922,58
1300	379444,22	1356922,85
1301	379444,49	1356923,14
1302	379444,73	1356923,45
1303	379444,95	1356923,78
1304	379445,14	1356924,12
1305	379445,30	1356924,47
1306	379445,44	1356924,84
1307	379445,55	1356925,22
1308	379445,62	1356925,61
1309	379445,67	1356926,00
1310	379445,68	1356926,39
1311	379445,67	1356926,78
1312	379445,62	1356927,17
1313	379445,55	1356927,55
1314	379445,44	1356927,93
1315	379445,30	1356928,30
1316	379445,14	1356928,66
1317	379444,95	1356929,00
1318	379444,73	1356929,33
1319	379444,49	1356929,64
1320	379444,22	1356929,92
1321	379443,93	1356930,19
1322	379443,62	1356930,43
1323	379443,29	1356930,65
1324	379442,95	1356930,84
1325	379442,60	1356931,00

1326	379442,23	1356931,14
1327	379441,85	1356931,25
1328	379441,46	1356931,33
1329	379441,07	1356931,37
1330	379440,68	1356931,39
1331	379440,29	1356931,37
1332	379439,90	1356931,33
1333	379439,52	1356931,25
1334	379439,14	1356931,14
1335	379438,77	1356931,00
1336	379438,41	1356930,84
1337	379438,07	1356930,65
1338	379437,74	1356930,43
1339	379437,43	1356930,19
1340	379437,15	1356929,92
1341	379436,88	1356929,64
1342	379436,64	1356929,33
1343	379436,42	1356929,00
1344	379436,23	1356928,66
1345	379436,07	1356928,30
1346	379435,93	1356927,93
1347	379435,82	1356927,55
1348	379435,74	1356927,17
1349	379435,70	1356926,78
1350	379435,68	1356926,39
1351	379435,70	1356926,00
1352	379435,74	1356925,61
1353	379435,82	1356925,22
1354	379435,93	1356924,84
1355	379436,07	1356924,47
1356	379436,23	1356924,12
1357	379436,42	1356923,78
1358	379436,64	1356923,45
1359	379436,88	1356923,14
1360	379437,15	1356922,85
1361	379437,43	1356922,58
1362	379437,74	1356922,34
1363	379438,07	1356922,12
1364	379438,41	1356921,93
1365	379438,77	1356921,77
1366	379439,14	1356921,63
1367	379439,52	1356921,52
1368	379439,90	1356921,45
1369	379440,29	1356921,40
1290	379440,68	1356921,39

Перечень координат характерных точек границ земельного участка (части земельного участка) 22 площадью 78 кв. м, образуемого из существующего земельного участка 66:14:0101014:6

№ точки	X, м	Y, м
1370	379535,82	1356967,78
1371	379536,21	1356967,79
1372	379536,60	1356967,84
1373	379536,99	1356967,91
1374	379537,37	1356968,02
1375	379537,74	1356968,16
1376	379538,09	1356968,32
1377	379538,43	1356968,51
1378	379538,76	1356968,73

1379	379539,07	1356968,97
1380	379539,36	1356969,24
1381	379539,63	1356969,53
1382	379539,87	1356969,84
1383	379540,09	1356970,17
1384	379540,28	1356970,51
1385	379540,44	1356970,86
1386	379540,58	1356971,23
1387	379540,69	1356971,61
1388	379540,76	1356972,00
1389	379540,81	1356972,39
1390	379540,82	1356972,78
1391	379540,81	1356973,17
1392	379540,76	1356973,56
1393	379540,69	1356973,94
1394	379540,58	1356974,32
1395	379540,44	1356974,69
1396	379540,28	1356975,05
1397	379540,09	1356975,39
1398	379539,87	1356975,72
1399	379539,63	1356976,03
1400	379539,36	1356976,31
1401	379539,07	1356976,58
1402	379538,76	1356976,82
1403	379538,43	1356977,04
1404	379538,09	1356977,23
1405	379537,74	1356977,39
1406	379537,37	1356977,53
1407	379536,99	1356977,64
1408	379536,60	1356977,72
1409	379536,21	1356977,76
1410	379535,82	1356977,78
1411	379535,43	1356977,76
1412	379535,04	1356977,72
1413	379534,66	1356977,64
1414	379534,28	1356977,53
1415	379533,91	1356977,39
1416	379533,56	1356977,23
1417	379533,22	1356977,04
1418	379532,89	1356976,82
1419	379532,58	1356976,58
1420	379532,29	1356976,31
1421	379532,02	1356976,03
1422	379531,78	1356975,72
1423	379531,56	1356975,39
1424	379531,37	1356975,05
1425	379531,21	1356974,69
1426	379531,07	1356974,32
1427	379530,96	1356973,94
1428	379530,88	1356973,56
1429	379530,84	1356973,17
1430	379530,82	1356972,78
1431	379530,84	1356972,39
1432	379530,88	1356972,00
1433	379530,96	1356971,61
1434	379531,07	1356971,23
1435	379531,21	1356970,86
1436	379531,37	1356970,51
1437	379531,56	1356970,17
1438	379531,78	1356969,84
1439	379532,02	1356969,53
1440	379532,29	1356969,24

1441	379532,58	1356968,97
1442	379532,89	1356968,73
1443	379533,22	1356968,51
1444	379533,56	1356968,32
1445	379533,91	1356968,16
1446	379534,28	1356968,02
1447	379534,66	1356967,91
1448	379535,04	1356967,84
1449	379535,43	1356967,79
1370	379535,82	1356967,78

Перечень координат характерных точек границ земельного участка (части земельного участка) 23 площадью 78 кв. м, образуемого из существующего земельного участка 66:14:0101014:6

№ точки	X, м	Y, м
1450	379396,91	1356905,81
1451	379397,30	1356905,82
1452	379397,69	1356905,87
1453	379398,07	1356905,94
1454	379398,45	1356906,05
1455	379398,82	1356906,19
1456	379399,18	1356906,35
1457	379399,52	1356906,54
1458	379399,85	1356906,76
1459	379400,16	1356907,00
1460	379400,44	1356907,27
1461	379400,71	1356907,56
1462	379400,95	1356907,87
1463	379401,17	1356908,20
1464	379401,36	1356908,54
1465	379401,52	1356908,89
1466	379401,66	1356909,26
1467	379401,77	1356909,64
1468	379401,85	1356910,03
1469	379401,89	1356910,42
1470	379401,91	1356910,81
1471	379401,89	1356911,20
1472	379401,85	1356911,59
1473	379401,77	1356911,97
1474	379401,66	1356912,35
1475	379401,52	1356912,72
1476	379401,36	1356913,08
1477	379401,17	1356913,42
1478	379400,95	1356913,75
1479	379400,71	1356914,06
1480	379400,44	1356914,34
1481	379400,16	1356914,61
1482	379399,85	1356914,85
1483	379399,52	1356915,07
1484	379399,18	1356915,26
1485	379398,82	1356915,42
1486	379398,45	1356915,56
1487	379398,07	1356915,67
1488	379397,69	1356915,75
1489	379397,30	1356915,79
1490	379396,91	1356915,81
1491	379396,52	1356915,79
1492	379396,13	1356915,75
1493	379395,74	1356915,67



1494	379395,36	1356915,56
1495	379394,99	1356915,42
1496	379394,64	1356915,26
1497	379394,30	1356915,07
1498	379393,97	1356914,85
1499	379393,66	1356914,61
1500	379393,37	1356914,34
1501	379393,10	1356914,06
1502	379392,86	1356913,75
1503	379392,64	1356913,42
1504	379392,45	1356913,08
1505	379392,29	1356912,72
1506	379392,15	1356912,35
1507	379392,04	1356911,97
1508	379391,97	1356911,59
1509	379391,92	1356911,20
1510	379391,91	1356910,81
1511	379391,92	1356910,42
1512	379391,97	1356910,03
1513	379392,04	1356909,64
1514	379392,15	1356909,26
1515	379392,29	1356908,89
1516	379392,45	1356908,54
1517	379392,64	1356908,20
1518	379392,86	1356907,87
1519	379393,10	1356907,56
1520	379393,37	1356907,27
1521	379393,66	1356907,00
1522	379393,97	1356906,76
1523	379394,30	1356906,54
1524	379394,64	1356906,35
1525	379394,99	1356906,19
1526	379395,36	1356906,05
1527	379395,74	1356905,94
1528	379396,13	1356905,87
1529	379396,52	1356905,82
1450	379396,91	1356905,81

Перечень координат характерных точек границ земельного участка (части земельного участка) 24 площадью 78 кв. м, образуемого из существующего земельного участка 66:14:0000000:1736

№ точки	X, м	Y, м
1530	379435,45	1356952,21
1531	379435,84	1356952,23
1532	379436,23	1356952,27
1533	379436,61	1356952,35
1534	379436,99	1356952,46
1535	379437,36	1356952,60
1536	379437,71	1356952,76
1537	379438,05	1356952,95
1538	379438,38	1356953,17
1539	379438,69	1356953,41
1540	379438,98	1356953,68
1541	379439,25	1356953,96
1542	379439,49	1356954,27
1543	379439,71	1356954,60
1544	379439,90	1356954,94
1545	379440,06	1356955,30
1546	379440,20	1356955,67

1547	379440,31	1356956,05
1548	379440,39	1356956,43
1549	379440,43	1356956,82
1550	379440,45	1356957,21
1551	379440,43	1356957,60
1552	379440,39	1356957,99
1553	379440,31	1356958,38
1554	379440,20	1356958,76
1555	379440,06	1356959,13
1556	379439,90	1356959,48
1557	379439,71	1356959,82
1558	379439,49	1356960,15
1559	379439,25	1356960,46
1560	379438,98	1356960,75
1561	379438,69	1356961,02
1562	379438,38	1356961,26
1563	379438,05	1356961,48
1564	379437,71	1356961,67
1565	379437,36	1356961,83
1566	379436,99	1356961,97
1567	379436,61	1356962,08
1568	379436,23	1356962,15
1569	379435,84	1356962,20
1570	379435,45	1356962,21
1571	379435,06	1356962,20
1572	379434,67	1356962,15
1573	379434,28	1356962,08
1574	379433,90	1356961,97
1575	379433,53	1356961,83
1576	379433,18	1356961,67
1577	379432,84	1356961,48
1578	379432,51	1356961,26
1579	379432,20	1356961,02
1580	379431,91	1356960,75
1581	379431,64	1356960,46
1582	379431,40	1356960,15
1583	379431,18	1356959,82
1584	379430,99	1356959,48
1585	379430,83	1356959,13
1586	379430,69	1356958,76
1587	379430,58	1356958,38
1588	379430,51	1356957,99
1589	379430,46	1356957,60
1590	379430,45	1356957,21
1591	379430,46	1356956,82
1592	379430,51	1356956,43
1593	379430,58	1356956,05
1594	379430,69	1356955,67
1595	379430,83	1356955,30
1596	379430,99	1356954,94
1597	379431,18	1356954,60
1598	379431,40	1356954,27
1599	379431,64	1356953,96
1600	379431,91	1356953,68
1601	379432,20	1356953,41
1602	379432,51	1356953,17
1603	379432,84	1356952,95
1604	379433,18	1356952,76
1605	379433,53	1356952,60
1606	379433,90	1356952,46
1607	379434,28	1356952,35
1608	379434,67	1356952,27

1609	379435,06	1356952,23
1530	379435,45	1356952,21

Перечень координат характерных точек границ земельного участка (части земельного участка) 25 площадью 51 кв. м, образуемого из существующего земельного участка 66:14:0000000:1736

№ точки	X, м	Y, м
1610	379415,12	1356992,36
1611	379415,51	1356992,38
1612	379415,90	1356992,42
1613	379416,28	1356992,50
1614	379416,66	1356992,61
1615	379417,03	1356992,75
1616	379417,39	1356992,91
1617	379417,73	1356993,10
1618	379418,06	1356993,32
1619	379418,37	1356993,56
1620	379418,65	1356993,83
1621	379418,92	1356994,12
1622	379419,16	1356994,43
1623	379419,38	1356994,76
1624	379419,57	1356995,10
1625	379419,73	1356995,45
1626	379419,87	1356995,82
1627	379419,98	1356996,20
1628	379420,06	1356996,58
1629	379420,10	1356996,97
1630	379420,12	1356997,36
1631	379420,10	1356997,75
1632	379420,05	1356998,17
1633	379410,38	1356998,95
1634	379410,25	1356998,53
1635	379410,18	1356998,14
1636	379410,13	1356997,75
1637	379410,12	1356997,36
1638	379410,13	1356996,97
1639	379410,18	1356996,58
1640	379410,25	1356996,20
1641	379410,36	1356995,82
1642	379410,50	1356995,45
1643	379410,66	1356995,10
1644	379410,85	1356994,76
1645	379411,07	1356994,43
1646	379411,31	1356994,12
1647	379411,58	1356993,83
1648	379411,87	1356993,56
1649	379412,18	1356993,32
1650	379412,51	1356993,10
1651	379412,85	1356992,91
1652	379413,20	1356992,75
1653	379413,57	1356992,61
1654	379413,95	1356992,50
1655	379414,34	1356992,42
1656	379414,73	1356992,38
1610	379415,12	1356992,36

Перечень координат характерных точек границ земельного участка (части земельного участка) 26 площадью 79 кв. м, образуемого из существующего земельного участка 66:14:0000000:1736

№ точки	X, м	Y, м
1657	379343,96	1356936,79
1658	379344,35	1356936,80
1659	379344,74	1356936,85
1660	379345,13	1356936,92
1661	379345,51	1356937,03
1662	379345,88	1356937,17
1663	379346,23	1356937,34
1664	379346,57	1356937,53
1665	379346,90	1356937,75
1666	379347,21	1356937,99
1667	379347,50	1356938,26
1668	379347,77	1356938,54
1669	379348,01	1356938,85
1670	379348,23	1356939,18
1671	379348,42	1356939,52
1672	379348,58	1356939,88
1673	379348,72	1356940,25
1674	379348,83	1356940,63
1675	379348,90	1356941,01
1676	379348,95	1356941,40
1677	379348,96	1356941,79
1678	379348,95	1356942,18
1679	379348,90	1356942,57
1680	379348,83	1356942,96
1681	379348,72	1356943,34
1682	379348,58	1356943,71
1683	379348,42	1356944,06
1684	379348,23	1356944,40
1685	379348,01	1356944,73
1686	379347,77	1356945,04
1687	379347,50	1356945,33
1688	379347,21	1356945,60
1689	379346,90	1356945,84
1690	379346,57	1356946,06
1691	379346,23	1356946,25
1692	379345,88	1356946,41
1693	379345,51	1356946,55
1694	379345,13	1356946,66
1695	379344,74	1356946,73
1696	379344,35	1356946,78
1697	379343,96	1356946,79
1698	379343,57	1356946,78
1699	379343,18	1356946,73
1700	379342,80	1356946,66
1701	379342,42	1356946,55
1702	379342,05	1356946,41
1703	379341,69	1356946,25
1704	379341,35	1356946,06
1705	379341,02	1356945,84
1706	379340,71	1356945,60
1707	379340,43	1356945,33
1708	379340,16	1356945,04
1709	379339,92	1356944,73
1710	379339,70	1356944,40
1711	379339,51	1356944,06

1712	379339,35	1356943,71
1713	379339,21	1356943,34
1714	379339,10	1356942,96
1715	379339,02	1356942,57
1716	379338,98	1356942,18
1717	379338,96	1356941,79
1718	379338,98	1356941,40
1719	379339,02	1356941,01
1720	379339,10	1356940,63
1721	379339,21	1356940,25
1722	379339,35	1356939,88
1723	379339,51	1356939,52
1724	379339,70	1356939,18
1725	379339,92	1356938,85
1726	379340,16	1356938,54
1727	379340,43	1356938,26
1728	379340,71	1356937,99
1729	379341,02	1356937,75
1730	379341,35	1356937,53
1731	379341,69	1356937,33
1732	379342,05	1356937,17
1733	379342,42	1356937,03
1734	379342,80	1356936,92
1735	379343,18	1356936,85
1736	379343,57	1356936,80
1657	379343,96	1356936,79

Перечень координат характерных точек границ земельного участка (части земельного участка) 27 площадью 78 кв. м, образуемого из существующего земельного участка 66:14:0101012:231

№ точки	X, м	Y, м
1737	379748,84	1357105,01
1738	379749,23	1357105,03
1739	379749,62	1357105,07
1740	379750,00	1357105,15
1741	379750,38	1357105,26
1742	379750,75	1357105,40
1743	379751,11	1357105,56
1744	379751,45	1357105,75
1745	379751,78	1357105,97
1746	379752,09	1357106,21
1747	379752,37	1357106,48
1748	379752,64	1357106,76
1749	379752,88	1357107,07
1750	379753,10	1357107,40
1751	379753,29	1357107,74
1752	379753,45	1357108,10
1753	379753,59	1357108,47
1754	379753,70	1357108,85
1755	379753,78	1357109,23
1756	379753,82	1357109,62
1757	379753,84	1357110,01
1758	379753,82	1357110,40
1759	379753,78	1357110,79
1760	379753,70	1357111,18
1761	379753,59	1357111,56
1762	379753,45	1357111,93
1763	379753,29	1357112,28
1764	379753,10	1357112,62

1765	379752,88	1357112,95
1766	379752,64	1357113,26
1767	379752,37	1357113,55
1768	379752,09	1357113,82
1769	379751,78	1357114,06
1770	379751,45	1357114,28
1771	379751,11	1357114,47
1772	379750,75	1357114,63
1773	379750,38	1357114,77
1774	379750,00	1357114,88
1775	379749,62	1357114,95
1776	379749,23	1357115,00
1777	379748,84	1357115,01
1778	379748,45	1357115,00
1779	379748,06	1357114,95
1780	379747,67	1357114,88
1781	379747,29	1357114,77
1782	379746,92	1357114,63
1783	379746,57	1357114,47
1784	379746,23	1357114,28
1785	379745,90	1357114,06
1786	379745,59	1357113,82
1787	379745,30	1357113,55
1788	379745,03	1357113,26
1789	379744,79	1357112,95
1790	379744,57	1357112,62
1791	379744,38	1357112,28
1792	379744,22	1357111,93
1793	379744,08	1357111,56
1794	379743,97	1357111,18
1795	379743,90	1357110,79
1796	379743,85	1357110,40
1797	379743,84	1357110,01
1798	379743,85	1357109,62
1799	379743,90	1357109,23
1800	379743,97	1357108,85
1801	379744,08	1357108,47
1802	379744,22	1357108,10
1803	379744,38	1357107,74
1804	379744,57	1357107,40
1805	379744,79	1357107,07
1806	379745,03	1357106,76
1807	379745,30	1357106,48
1808	379745,59	1357106,21
1809	379745,90	1357105,97
1810	379746,23	1357105,75
1811	379746,57	1357105,56
1812	379746,92	1357105,40
1813	379747,29	1357105,26
1814	379747,67	1357105,15
1815	379748,06	1357105,07
1816	379748,45	1357105,03
1737	379748,84	1357105,01

Перечень координат характерных точек границ земельного участка (части земельного участка) 28 площадью 78 кв. м, образуемого из существующего земельного участка 66:14:0101012:231

№ точки	X, м	Y, м
1817	379813,18	1357109,22

1818	379813,57	1357109,23
1819	379813,96	1357109,28
1820	379814,35	1357109,35
1821	379814,73	1357109,46
1822	379815,10	1357109,60
1823	379815,45	1357109,76
1824	379815,79	1357109,95
1825	379816,12	1357110,17
1826	379816,43	1357110,41
1827	379816,72	1357110,68
1828	379816,99	1357110,97
1829	379817,23	1357111,28
1830	379817,45	1357111,61
1831	379817,64	1357111,95
1832	379817,80	1357112,30
1833	379817,94	1357112,67
1834	379818,05	1357113,05
1835	379818,12	1357113,44
1836	379818,17	1357113,83
1837	379818,18	1357114,22
1838	379818,17	1357114,61
1839	379818,12	1357115,00
1840	379818,05	1357115,38
1841	379817,94	1357115,76
1842	379817,80	1357116,13
1843	379817,64	1357116,49
1844	379817,45	1357116,83
1845	379817,23	1357117,16
1846	379816,99	1357117,47
1847	379816,72	1357117,75
1848	379816,43	1357118,02
1849	379816,12	1357118,26
1850	379815,79	1357118,48
1851	379815,45	1357118,67
1852	379815,10	1357118,84
1853	379814,73	1357118,98
1854	379814,35	1357119,09
1855	379813,96	1357119,16
1856	379813,57	1357119,21
1857	379813,18	1357119,22
1858	379812,79	1357119,21
1859	379812,40	1357119,16
1860	379812,02	1357119,09
1861	379811,64	1357118,98
1862	379811,27	1357118,84
1863	379810,92	1357118,67
1864	379810,58	1357118,48
1865	379810,25	1357118,26
1866	379809,94	1357118,02
1867	379809,65	1357117,75
1868	379809,38	1357117,47
1869	379809,14	1357117,16
1870	379808,92	1357116,83
1871	379808,73	1357116,49
1872	379808,57	1357116,13
1873	379808,43	1357115,76
1874	379808,32	1357115,38
1875	379808,24	1357115,00
1876	379808,20	1357114,61
1877	379808,18	1357114,22
1878	379808,20	1357113,83
1879	379808,24	1357113,44

1880	379808,32	1357113,05
1881	379808,43	1357112,67
1882	379808,57	1357112,30
1883	379808,73	1357111,95
1884	379808,92	1357111,61
1885	379809,14	1357111,28
1886	379809,38	1357110,97
1887	379809,65	1357110,68
1888	379809,94	1357110,41
1889	379810,25	1357110,17
1890	379810,58	1357109,95
1891	379810,92	1357109,76
1892	379811,27	1357109,60
1893	379811,64	1357109,46
1894	379812,02	1357109,35
1895	379812,40	1357109,28
1896	379812,79	1357109,23
1817	379813,18	1357109,22

Перечень координат характерных точек границ земельного участка (части земельного участка) 29 площадью 28 кв. м, образуемого из существующего земельного участка 66:14:0101012:231

№ точки	X, м	Y, м
1897	379774,32	1357146,18
1898	379774,71	1357146,19
1899	379775,10	1357146,24
1900	379775,48	1357146,31
1901	379775,86	1357146,42
1902	379776,23	1357146,56
1903	379776,58	1357146,72
1904	379776,92	1357146,91
1905	379777,25	1357147,13
1906	379777,56	1357147,37
1907	379777,85	1357147,64
1908	379778,12	1357147,93
1909	379778,36	1357148,24
1910	379778,58	1357148,57
1911	379778,77	1357148,91
1912	379778,93	1357149,26
1913	379779,07	1357149,63
1914	379779,18	1357150,01
1915	379779,26	1357150,40
1916	379779,30	1357150,79
1917	379779,32	1357151,18
52	379779,28	1357151,72
51	379770,14	1357148,44
1918	379770,27	1357148,24
1919	379770,51	1357147,93
1920	379770,78	1357147,64
1921	379771,07	1357147,37
1922	379771,38	1357147,13
1923	379771,71	1357146,91
1924	379772,05	1357146,72
1925	379772,40	1357146,56
1926	379772,77	1357146,42
1927	379773,15	1357146,31
1928	379773,54	1357146,24
1929	379773,93	1357146,19
1897	379774,32	1357146,18



Перечень координат характерных точек границ земельного участка (части земельного участка) 30 площадью 79 кв. м, образуемого из существующего земельного участка 66:14:0101012:231

№ точки	X, м	Y, м
1930	379789,44	1357091,43
1931	379789,83	1357091,44
1932	379790,22	1357091,49
1933	379790,60	1357091,56
1934	379790,98	1357091,67
1935	379791,35	1357091,81
1936	379791,71	1357091,97
1937	379792,05	1357092,16
1938	379792,38	1357092,38
1939	379792,69	1357092,62
1940	379792,97	1357092,89
1941	379793,24	1357093,18
1942	379793,48	1357093,49
1943	379793,70	1357093,82
1944	379793,89	1357094,16
1945	379794,05	1357094,51
1946	379794,19	1357094,88
1947	379794,30	1357095,26
1948	379794,38	1357095,65
1949	379794,42	1357096,04
1950	379794,44	1357096,43
1951	379794,42	1357096,82
1952	379794,38	1357097,21
1953	379794,30	1357097,60
1954	379794,19	1357097,98
1955	379794,05	1357098,35
1956	379793,89	1357098,70
1957	379793,70	1357099,04
1958	379793,48	1357099,37
1959	379793,24	1357099,68
1960	379792,97	1357099,97
1961	379792,69	1357100,24
1962	379792,38	1357100,48
1963	379792,05	1357100,70
1964	379791,71	1357100,89
1965	379791,35	1357101,05
1966	379790,98	1357101,19
1967	379790,60	1357101,30
1968	379790,22	1357101,37
1969	379789,83	1357101,42
1970	379789,44	1357101,43
1971	379789,05	1357101,42
1972	379788,66	1357101,37
1973	379788,27	1357101,30
1974	379787,89	1357101,19
1975	379787,52	1357101,05
1976	379787,17	1357100,89
1977	379786,83	1357100,70
1978	379786,50	1357100,48
1979	379786,19	1357100,24
1980	379785,90	1357099,97
1981	379785,63	1357099,68
1982	379785,39	1357099,37
1983	379785,17	1357099,04

1984	379784,98	1357098,70
1985	379784,82	1357098,35
1986	379784,68	1357097,98
1987	379784,57	1357097,60
1988	379784,50	1357097,21
1989	379784,45	1357096,82
1990	379784,44	1357096,43
1991	379784,45	1357096,04
1992	379784,50	1357095,65
1993	379784,57	1357095,26
1994	379784,68	1357094,88
1995	379784,82	1357094,51
1996	379784,98	1357094,16
1997	379785,17	1357093,82
1998	379785,39	1357093,49
1999	379785,63	1357093,18
2000	379785,90	1357092,89
2001	379786,19	1357092,62
2002	379786,50	1357092,38
2003	379786,83	1357092,16
2004	379787,17	1357091,97
2005	379787,52	1357091,81
2006	379787,89	1357091,67
2007	379788,27	1357091,56
2008	379788,66	1357091,49
2009	379789,05	1357091,44
1930	379789,44	1357091,43

Перечень координат характерных точек границ земельного участка (части земельного участка) 31 площадью 78 кв. м, образуемого из существующего земельного участка 66:14:0000000:1736

№ точки	X, м	Y, м
2010	379511,03	1356419,37
2011	379511,42	1356419,38
2012	379511,81	1356419,43
2013	379512,19	1356419,50
2014	379512,57	1356419,61
2015	379512,94	1356419,75
2016	379513,30	1356419,91
2017	379513,64	1356420,10
2018	379513,97	1356420,32
2019	379514,28	1356420,56
2020	379514,56	1356420,83
2021	379514,83	1356421,12
2022	379515,07	1356421,43
2023	379515,29	1356421,76
2024	379515,48	1356422,10
2025	379515,64	1356422,45
2026	379515,78	1356422,82
2027	379515,89	1356423,20
2028	379515,97	1356423,59
2029	379516,01	1356423,98
2030	379516,03	1356424,37
2031	379516,01	1356424,76
2032	379515,97	1356425,15
2033	379515,89	1356425,53
2034	379515,78	1356425,91
2035	379515,64	1356426,28
2036	379515,48	1356426,64

2037	379515,29	1356426,98
2038	379515,07	1356427,31
2039	379514,83	1356427,62
2040	379514,56	1356427,90
2041	379514,28	1356428,17
2042	379513,97	1356428,41
2043	379513,64	1356428,63
2044	379513,30	1356428,82
2045	379512,94	1356428,98
2046	379512,57	1356429,12
2047	379512,19	1356429,23
2048	379511,81	1356429,31
2049	379511,42	1356429,35
2050	379511,03	1356429,37
2051	379510,64	1356429,35
2052	379510,25	1356429,31
2053	379509,86	1356429,23
2054	379509,48	1356429,12
2055	379509,11	1356428,98
2056	379508,76	1356428,82
2057	379508,42	1356428,63
2058	379508,09	1356428,41
2059	379507,78	1356428,17
2060	379507,49	1356427,90
2061	379507,22	1356427,62
2062	379506,98	1356427,31
2063	379506,76	1356426,98
2064	379506,57	1356426,64
2065	379506,41	1356426,28
2066	379506,27	1356425,91
2067	379506,16	1356425,53
2068	379506,09	1356425,15
2069	379506,04	1356424,76
2070	379506,03	1356424,37
2071	379506,04	1356423,98
2072	379506,09	1356423,59
2073	379506,16	1356423,20
2074	379506,27	1356422,82
2075	379506,41	1356422,45
2076	379506,57	1356422,10
2077	379506,76	1356421,76
2078	379506,98	1356421,43
2079	379507,22	1356421,12
2080	379507,49	1356420,83
2081	379507,78	1356420,56
2082	379508,09	1356420,32
2083	379508,42	1356420,10
2084	379508,76	1356419,91
2085	379509,11	1356419,75
2086	379509,48	1356419,61
2087	379509,86	1356419,50
2088	379510,25	1356419,43
2089	379510,64	1356419,38
2010	379511,03	1356419,37

Перечень координат характерных точек границ земельного участка (части земельного участка) 32 площадью 78 кв. м, образуемого из существующего земельного участка 66:14:0000000:1736

№ точки	X, м	Y, м
---------	------	------

2090	379617,27	1356410,38
2091	379617,66	1356410,40
2092	379618,05	1356410,44
2093	379618,43	1356410,52
2094	379618,81	1356410,63
2095	379619,18	1356410,77
2096	379619,54	1356410,93
2097	379619,88	1356411,12
2098	379620,21	1356411,34
2099	379620,52	1356411,58
2100	379620,80	1356411,85
2101	379621,07	1356412,13
2102	379621,31	1356412,44
2103	379621,53	1356412,77
2104	379621,72	1356413,11
2105	379621,88	1356413,47
2106	379622,02	1356413,84
2107	379622,13	1356414,22
2108	379622,21	1356414,60
2109	379622,25	1356414,99
2110	379622,27	1356415,38
2111	379622,25	1356415,77
2112	379622,21	1356416,16
2113	379622,13	1356416,55
2114	379622,02	1356416,93
2115	379621,88	1356417,30
2116	379621,72	1356417,65
2117	379621,53	1356417,99
2118	379621,31	1356418,32
2119	379621,07	1356418,63
2120	379620,80	1356418,92
2121	379620,52	1356419,19
2122	379620,21	1356419,43
2123	379619,88	1356419,65
2124	379619,54	1356419,84
2125	379619,18	1356420,00
2126	379618,81	1356420,14
2127	379618,43	1356420,25
2128	379618,05	1356420,32
2129	379617,66	1356420,37
2130	379617,27	1356420,38
2131	379616,88	1356420,37
2132	379616,49	1356420,32
2133	379616,10	1356420,25
2134	379615,72	1356420,14
2135	379615,35	1356420,00
2136	379615,00	1356419,84
2137	379614,66	1356419,65
2138	379614,33	1356419,43
2139	379614,02	1356419,19
2140	379613,73	1356418,92
2141	379613,46	1356418,63
2142	379613,22	1356418,32
2143	379613,00	1356417,99
2144	379612,81	1356417,65
2145	379612,65	1356417,30
2146	379612,51	1356416,93
2147	379612,40	1356416,55
2148	379612,33	1356416,16
2149	379612,28	1356415,77
2150	379612,27	1356415,38
2151	379612,28	1356414,99

2152	379612,33	1356414,60
2153	379612,40	1356414,22
2154	379612,51	1356413,84
2155	379612,65	1356413,47
2156	379612,81	1356413,11
2157	379613,00	1356412,77
2158	379613,22	1356412,44
2159	379613,46	1356412,13
2160	379613,73	1356411,85
2161	379614,02	1356411,58
2162	379614,33	1356411,34
2163	379614,66	1356411,12
2164	379615,00	1356410,93
2165	379615,35	1356410,77
2166	379615,72	1356410,63
2167	379616,10	1356410,52
2168	379616,49	1356410,44
2169	379616,88	1356410,40
2090	379617,27	1356410,38

Перечень координат характерных точек границ земельного участка 33 площадью 72 кв. м, образуемого из земель, находящихся в государственной или муниципальной собственности, расположенного в кадастровом квартале 66:14:0101017

№ точки	X, м	Y, м
108	377963,27	1365560,92
107	377963,87	1365561,08
106	377969,75	1365560,22
2170	377969,85	1365560,29
2171	377970,16	1365560,53
2172	377970,45	1365560,80
2173	377970,72	1365561,09
2174	377970,96	1365561,40
2175	377971,18	1365561,73
2176	377971,37	1365562,07
2177	377971,53	1365562,42
2178	377971,67	1365562,79
2179	377971,78	1365563,17
2180	377971,85	1365563,56
2181	377971,90	1365563,95
2182	377971,91	1365564,34
2183	377971,90	1365564,73
2184	377971,85	1365565,12
2185	377971,78	1365565,50
2186	377971,67	1365565,88
2187	377971,53	1365566,25
2188	377971,37	1365566,61
2189	377971,18	1365566,95
2190	377970,96	1365567,28
2191	377970,72	1365567,59
2192	377970,45	1365567,87
2193	377970,16	1365568,14
2194	377969,85	1365568,38
2195	377969,52	1365568,60
2196	377969,18	1365568,79
2197	377968,83	1365568,95
2198	377968,46	1365569,09
2199	377968,08	1365569,20
2200	377967,69	1365569,28
2201	377967,30	1365569,32

2202	377966,91	1365569,34
2203	377966,52	1365569,32
2204	377966,13	1365569,28
2205	377965,75	1365569,20
2206	377965,37	1365569,09
2207	377965,00	1365568,95
2208	377964,64	1365568,79
2209	377964,30	1365568,60
2210	377963,97	1365568,38
2211	377963,66	1365568,14
2212	377963,38	1365567,87
2213	377963,11	1365567,59
2214	377962,87	1365567,28
2215	377962,65	1365566,95
2216	377962,46	1365566,61
2217	377962,30	1365566,25
2218	377962,16	1365565,88
2219	377962,05	1365565,50
2220	377961,97	1365565,12
2221	377961,93	1365564,73
2222	377961,91	1365564,34
2223	377961,93	1365563,95
2224	377961,97	1365563,56
2225	377962,05	1365563,17
2226	377962,16	1365562,79
2227	377962,30	1365562,42
2228	377962,46	1365562,07
2229	377962,65	1365561,73
2230	377962,87	1365561,40
2231	377963,11	1365561,09
108	377963,27	1365560,92

Перечень координат характерных точек границ земельного участка 34 площадью 10 кв. м, образуемого из земель, находящихся в государственной или муниципальной собственности, расположенного в кадастровом квартале 66:14:0101014

№ точки	X, м	Y, м
2232	379663,21	1357029,89
2233	379663,60	1357029,90
2234	379663,99	1357029,95
2235	379664,38	1357030,02
2236	379664,76	1357030,13
2237	379665,13	1357030,27
2238	379665,48	1357030,43
2239	379665,82	1357030,62
2240	379666,15	1357030,84
2241	379666,46	1357031,08
917	379666,66	1357031,27
969	379658,98	1357032,23
2242	379659,17	1357031,95
2243	379659,41	1357031,64
2244	379659,68	1357031,35
2245	379659,96	1357031,08
2246	379660,27	1357030,84
2247	379660,60	1357030,62
2248	379660,94	1357030,43
2249	379661,30	1357030,27
2250	379661,67	1357030,13
2251	379662,05	1357030,02
2252	379662,43	1357029,95

2253	379662,82	1357029,90
2232	379663,21	1357029,89

Перечень координат характерных точек границ земельного участка 35 площадью 78 кв. м, образуемого из земель, находящихся в государственной или муниципальной собственности, расположенного в кадастровом квартале 66:14:0101016

№ точки	X, м	Y, м
2254	377967,46	1365634,02
2255	377967,85	1365634,04
2256	377968,24	1365634,08
2257	377968,62	1365634,16
2258	377969,00	1365634,27
2259	377969,37	1365634,41
2260	377969,73	1365634,57
2261	377970,07	1365634,76
2262	377970,40	1365634,98
2263	377970,71	1365635,22
2264	377970,99	1365635,49
2265	377971,26	1365635,77
2266	377971,50	1365636,08
2267	377971,72	1365636,41
2268	377971,91	1365636,75
2269	377972,07	1365637,11
2270	377972,21	1365637,48
2271	377972,32	1365637,86
2272	377972,40	1365638,24
2273	377972,44	1365638,63
2274	377972,46	1365639,02
2275	377972,44	1365639,41
2276	377972,40	1365639,80
2277	377972,32	1365640,19
2278	377972,21	1365640,57
2279	377972,07	1365640,94
2280	377971,91	1365641,29
2281	377971,72	1365641,63
2282	377971,50	1365641,96
2283	377971,26	1365642,27
2284	377970,99	1365642,56
2285	377970,71	1365642,83
2286	377970,40	1365643,07
2287	377970,07	1365643,29
2288	377969,73	1365643,48
2289	377969,37	1365643,64
2290	377969,00	1365643,78
2291	377968,62	1365643,89
2292	377968,24	1365643,96
2293	377967,85	1365644,01
2294	377967,46	1365644,02
2295	377967,07	1365644,01
2296	377966,68	1365643,96
2297	377966,29	1365643,89
2298	377965,91	1365643,78
2299	377965,54	1365643,64
2300	377965,19	1365643,48
2301	377964,85	1365643,29
2302	377964,52	1365643,07
2303	377964,21	1365642,83
2304	377963,92	1365642,56
2305	377963,65	1365642,27

2306	377963,41	1365641,96
2307	377963,19	1365641,63
2308	377963,00	1365641,29
2309	377962,84	1365640,94
2310	377962,70	1365640,57
2311	377962,59	1365640,19
2312	377962,52	1365639,80
2313	377962,47	1365639,41
2314	377962,46	1365639,02
2315	377962,47	1365638,63
2316	377962,52	1365638,24
2317	377962,59	1365637,86
2318	377962,70	1365637,48
2319	377962,84	1365637,11
2320	377963,00	1365636,75
2321	377963,19	1365636,41
2322	377963,41	1365636,08
2323	377963,65	1365635,77
2324	377963,92	1365635,49
2325	377964,21	1365635,22
2326	377964,52	1365634,98
2327	377964,85	1365634,76
2328	377965,19	1365634,57
2329	377965,54	1365634,41
2330	377965,91	1365634,27
2331	377966,29	1365634,16
2332	377966,68	1365634,08
2333	377967,07	1365634,04
2254	377967,46	1365634,02

Перечень координат характерных точек границ земельного участка 36 площадью 78 кв. м, образуемого из земель, находящихся в государственной или муниципальной собственности, расположенного в кадастровом квартале 66:14:0101016

№ точки	X, м	Y, м
2334	377982,75	1365633,83
2335	377983,14	1365633,84
2336	377983,53	1365633,89
2337	377983,92	1365633,96
2338	377984,30	1365634,07
2339	377984,67	1365634,21
2340	377985,02	1365634,37
2341	377985,36	1365634,56
2342	377985,69	1365634,78
2343	377986,00	1365635,02
2344	377986,29	1365635,29
2345	377986,56	1365635,58
2346	377986,80	1365635,89
2347	377987,02	1365636,22
2348	377987,21	1365636,56
2349	377987,37	1365636,91
2350	377987,51	1365637,28
2351	377987,62	1365637,66
2352	377987,69	1365638,05
2353	377987,74	1365638,44
2354	377987,75	1365638,83
2355	377987,74	1365639,22
2356	377987,69	1365639,61
2357	377987,62	1365639,99
2358	377987,51	1365640,37



2359	377987,37	1365640,74
2360	377987,21	1365641,09
2361	377987,02	1365641,43
2362	377986,80	1365641,76
2363	377986,56	1365642,07
2364	377986,29	1365642,36
2365	377986,00	1365642,63
2366	377985,69	1365642,87
2367	377985,36	1365643,09
2368	377985,02	1365643,28
2369	377984,67	1365643,44
2370	377984,30	1365643,58
2371	377983,92	1365643,69
2372	377983,53	1365643,77
2373	377983,14	1365643,81
2374	377982,75	1365643,83
2375	377982,36	1365643,81
2376	377981,97	1365643,77
2377	377981,59	1365643,69
2378	377981,21	1365643,58
2379	377980,84	1365643,44
2380	377980,48	1365643,28
2381	377980,14	1365643,09
2382	377979,81	1365642,87
2383	377979,50	1365642,63
2384	377979,22	1365642,36
2385	377978,95	1365642,07
2386	377978,71	1365641,76
2387	377978,49	1365641,43
2388	377978,30	1365641,09
2389	377978,14	1365640,74
2390	377978,00	1365640,37
2391	377977,89	1365639,99
2392	377977,81	1365639,61
2393	377977,77	1365639,22
2394	377977,75	1365638,83
2395	377977,77	1365638,44
2396	377977,81	1365638,05
2397	377977,89	1365637,66
2398	377978,00	1365637,28
2399	377978,14	1365636,91
2400	377978,30	1365636,56
2401	377978,49	1365636,22
2402	377978,71	1365635,89
2403	377978,95	1365635,58
2404	377979,22	1365635,29
2405	377979,50	1365635,02
2406	377979,81	1365634,78
2407	377980,14	1365634,56
2408	377980,48	1365634,37
2409	377980,84	1365634,21
2410	377981,21	1365634,07
2411	377981,59	1365633,96
2412	377981,97	1365633,89
2413	377982,36	1365633,84
2334	377982,75	1365633,83

Перечень координат характерных точек границ земельного участка 37 площадью 78 кв. м, образуемого из земель, находящихся в государственной или муниципальной собственности, расположенного в кадастровом квартале 66:14:0101017

№ точки	X, м	Y, м
2414	377951,61	1365559,81
2415	377952,00	1365559,83
2416	377952,39	1365559,87
2417	377952,78	1365559,95
2418	377953,16	1365560,06
2419	377953,53	1365560,20
2420	377953,88	1365560,36
2421	377954,22	1365560,55
2422	377954,55	1365560,77
2423	377954,86	1365561,01
2424	377955,15	1365561,28
2425	377955,42	1365561,56
2426	377955,66	1365561,87
2427	377955,88	1365562,20
2428	377956,07	1365562,54
2429	377956,23	1365562,90
2430	377956,37	1365563,27
2431	377956,48	1365563,65
2432	377956,55	1365564,03
2433	377956,60	1365564,42
2434	377956,61	1365564,81
2435	377956,60	1365565,20
2436	377956,55	1365565,59
2437	377956,48	1365565,98
2438	377956,37	1365566,36
2439	377956,23	1365566,73
2440	377956,07	1365567,08
2441	377955,88	1365567,42
2442	377955,66	1365567,75
2443	377955,42	1365568,06
2444	377955,15	1365568,35
2445	377954,86	1365568,62
2446	377954,55	1365568,86
2447	377954,22	1365569,08
2448	377953,88	1365569,27
2449	377953,53	1365569,43
2450	377953,16	1365569,57
2451	377952,78	1365569,68
2452	377952,39	1365569,75
2453	377952,00	1365569,80
2454	377951,61	1365569,81
2455	377951,22	1365569,80
2456	377950,83	1365569,75
2457	377950,45	1365569,68
2458	377950,07	1365569,57
2459	377949,70	1365569,43
2460	377949,35	1365569,27
2461	377949,01	1365569,08
2462	377948,68	1365568,86
2463	377948,37	1365568,62
2464	377948,08	1365568,35
2465	377947,81	1365568,06
2466	377947,57	1365567,75
2467	377947,35	1365567,42
2468	377947,16	1365567,08
2469	377947,00	1365566,73
2470	377946,86	1365566,36
2471	377946,75	1365565,98
2472	377946,67	1365565,59
2473	377946,63	1365565,20

2474	377946,61	1365564,81
2475	377946,63	1365564,42
2476	377946,67	1365564,03
2477	377946,75	1365563,65
2478	377946,86	1365563,27
2479	377947,00	1365562,90
2480	377947,16	1365562,54
2481	377947,35	1365562,20
2482	377947,57	1365561,87
2483	377947,81	1365561,56
2484	377948,08	1365561,28
2485	377948,37	1365561,01
2486	377948,68	1365560,77
2487	377949,01	1365560,55
2488	377949,35	1365560,36
2489	377949,70	1365560,20
2490	377950,07	1365560,06
2491	377950,45	1365559,95
2492	377950,83	1365559,87
2493	377951,22	1365559,83
2414	377951,61	1365559,81

Перечень координат характерных точек границ земельного участка 38 площадью 78 кв. м, образуемого из земель, находящихся в государственной или муниципальной собственности, расположенного в кадастровом квартале 66:04:0102006

№ точки	X, м	Y, м
2494	386328,65	1370962,00
2495	386329,04	1370962,01
2496	386329,43	1370962,06
2497	386329,82	1370962,13
2498	386330,20	1370962,24
2499	386330,57	1370962,38
2500	386330,92	1370962,54
2501	386331,26	1370962,73
2502	386331,59	1370962,95
2503	386331,90	1370963,19
2504	386332,19	1370963,46
2505	386332,46	1370963,75
2506	386332,70	1370964,06
2507	386332,92	1370964,39
2508	386333,11	1370964,73
2509	386333,27	1370965,08
2510	386333,41	1370965,45
2511	386333,52	1370965,83
2512	386333,59	1370966,22
2513	386333,64	1370966,61
2514	386333,65	1370967,00
2515	386333,64	1370967,39
2516	386333,59	1370967,78
2517	386333,52	1370968,16
2518	386333,41	1370968,54
2519	386333,27	1370968,91
2520	386333,11	1370969,26
2521	386332,92	1370969,60
2522	386332,70	1370969,93
2523	386332,46	1370970,24
2524	386332,19	1370970,53
2525	386331,90	1370970,80
2526	386331,59	1370971,04

2527	386331,26	1370971,26
2528	386330,92	1370971,45
2529	386330,57	1370971,61
2530	386330,20	1370971,75
2531	386329,82	1370971,86
2532	386329,43	1370971,94
2533	386329,04	1370971,98
2534	386328,65	1370972,00
2535	386328,26	1370971,98
2536	386327,87	1370971,94
2537	386327,49	1370971,86
2538	386327,11	1370971,75
2539	386326,74	1370971,61
2540	386326,39	1370971,45
2541	386326,05	1370971,26
2542	386325,72	1370971,04
2543	386325,41	1370970,80
2544	386325,12	1370970,53
2545	386324,85	1370970,24
2546	386324,61	1370969,93
2547	386324,39	1370969,60
2548	386324,20	1370969,26
2549	386324,04	1370968,91
2550	386323,90	1370968,54
2551	386323,79	1370968,16
2552	386323,71	1370967,78
2553	386323,67	1370967,39
2554	386323,65	1370967,00
2555	386323,67	1370966,61
2556	386323,71	1370966,22
2557	386323,79	1370965,83
2558	386323,90	1370965,45
2559	386324,04	1370965,08
2560	386324,20	1370964,73
2561	386324,39	1370964,39
2562	386324,61	1370964,06
2563	386324,85	1370963,75
2564	386325,12	1370963,46
2565	386325,41	1370963,19
2566	386325,72	1370962,95
2567	386326,05	1370962,73
2568	386326,39	1370962,54
2569	386326,74	1370962,38
2570	386327,11	1370962,24
2571	386327,49	1370962,13
2572	386327,87	1370962,06
2573	386328,26	1370962,01
2494	386328,65	1370962,00

Перечень координат характерных точек границ земельного участка 39 площадью 27 кв. м, образуемого из земель, находящихся в государственной или муниципальной собственности, расположенного в кадастровом квартале 66:14:0101014

№ точки	X, м	Y, м
1633	379410,38	1356998,95
1632	379420,05	1356998,17
2574	379419,98	1356998,53
2575	379419,87	1356998,91
2576	379419,73	1356999,28
2577	379419,57	1356999,63

2578	379419,38	1356999,97
2579	379419,16	1357000,30
2580	379418,92	1357000,61
2581	379418,65	1357000,90
2582	379418,37	1357001,17
2583	379418,06	1357001,41
2584	379417,73	1357001,63
2585	379417,39	1357001,82
2586	379417,03	1357001,98
2587	379416,66	1357002,12
2588	379416,28	1357002,23
2589	379415,90	1357002,30
2590	379415,51	1357002,35
2591	379415,12	1357002,36
2592	379414,73	1357002,35
2593	379414,34	1357002,30
2594	379413,95	1357002,23
2595	379413,57	1357002,12
2596	379413,20	1357001,98
2597	379412,85	1357001,82
2598	379412,51	1357001,63
2599	379412,18	1357001,41
2600	379411,87	1357001,17
2601	379411,58	1357000,90
2602	379411,31	1357000,61
2603	379411,07	1357000,30
2604	379410,85	1356999,97
2605	379410,66	1356999,63
2606	379410,50	1356999,28
1633	379410,38	1356998,95

Перечень координат характерных точек границ земельного участка 40 площадью 78 кв. м, образуемого из земель, находящихся в государственной или муниципальной собственности, расположенного в кадастровом квартале 66:14:0101014

№ точки	X, м	Y, м
2607	379592,74	1357028,90
2608	379593,13	1357028,92
2609	379593,52	1357028,96
2610	379593,91	1357029,04
2611	379594,29	1357029,15
2612	379594,66	1357029,29
2613	379595,01	1357029,45
2614	379595,35	1357029,64
2615	379595,68	1357029,86
2616	379595,99	1357030,10
2617	379596,28	1357030,37
2618	379596,55	1357030,66
2619	379596,79	1357030,97
2620	379597,01	1357031,30
2621	379597,20	1357031,64
2622	379597,36	1357031,99
2623	379597,50	1357032,36
2624	379597,61	1357032,74
2625	379597,68	1357033,12
2626	379597,73	1357033,51
2627	379597,74	1357033,90
2628	379597,73	1357034,29
2629	379597,68	1357034,68
2630	379597,61	1357035,07

2631	379597,50	1357035,45
2632	379597,36	1357035,82
2633	379597,20	1357036,17
2634	379597,01	1357036,51
2635	379596,79	1357036,84
2636	379596,55	1357037,15
2637	379596,28	1357037,44
2638	379595,99	1357037,71
2639	379595,68	1357037,95
2640	379595,35	1357038,17
2641	379595,01	1357038,36
2642	379594,66	1357038,52
2643	379594,29	1357038,66
2644	379593,91	1357038,77
2645	379593,52	1357038,84
2646	379593,13	1357038,89
2647	379592,74	1357038,90
2648	379592,35	1357038,89
2649	379591,96	1357038,84
2650	379591,58	1357038,77
2651	379591,20	1357038,66
2652	379590,83	1357038,52
2653	379590,47	1357038,36
2654	379590,13	1357038,17
2655	379589,80	1357037,95
2656	379589,49	1357037,71
2657	379589,21	1357037,44
2658	379588,94	1357037,15
2659	379588,70	1357036,84
2660	379588,48	1357036,51
2661	379588,29	1357036,17
2662	379588,13	1357035,82
2663	379587,99	1357035,45
2664	379587,88	1357035,07
2665	379587,80	1357034,68
2666	379587,76	1357034,29
2667	379587,74	1357033,90
2668	379587,76	1357033,51
2669	379587,80	1357033,12
2670	379587,88	1357032,74
2671	379587,99	1357032,36
2672	379588,13	1357031,99
2673	379588,29	1357031,64
2674	379588,48	1357031,30
2675	379588,70	1357030,97
2676	379588,94	1357030,66
2677	379589,21	1357030,37
2678	379589,49	1357030,10
2679	379589,80	1357029,86
2680	379590,13	1357029,64
2681	379590,47	1357029,45
2682	379590,83	1357029,29
2683	379591,20	1357029,15
2684	379591,58	1357029,04
2685	379591,96	1357028,96
2686	379592,35	1357028,92
2607	379592,74	1357028,90

Перечень координат характерных точек границ земельного участка 41 площадью 78 кв. м, образуемого из земель, находящихся в государственной или муниципальной собственности, расположенного в кадастровом квартале 66:04:0102006

№ точки	X, м	Y, м
2687	386266,97	1370908,33
2688	386267,36	1370908,35
2689	386267,75	1370908,39
2690	386268,14	1370908,47
2691	386268,52	1370908,58
2692	386268,89	1370908,72
2693	386269,24	1370908,88
2694	386269,58	1370909,07
2695	386269,91	1370909,29
2696	386270,22	1370909,53
2697	386270,51	1370909,80
2698	386270,78	1370910,09
2699	386271,02	1370910,40
2700	386271,24	1370910,73
2701	386271,43	1370911,07
2702	386271,59	1370911,42
2703	386271,73	1370911,79
2704	386271,84	1370912,17
2705	386271,91	1370912,55
2706	386271,96	1370912,94
2707	386271,97	1370913,33
2708	386271,96	1370913,72
2709	386271,91	1370914,11
2710	386271,84	1370914,50
2711	386271,73	1370914,88
2712	386271,59	1370915,25
2713	386271,43	1370915,60
2714	386271,24	1370915,94
2715	386271,02	1370916,27
2716	386270,78	1370916,58
2717	386270,51	1370916,87
2718	386270,22	1370917,14
2719	386269,91	1370917,38
2720	386269,58	1370917,60
2721	386269,24	1370917,79
2722	386268,89	1370917,95
2723	386268,52	1370918,09
2724	386268,14	1370918,20
2725	386267,75	1370918,27
2726	386267,36	1370918,32
2727	386266,97	1370918,33
2728	386266,58	1370918,32
2729	386266,19	1370918,27
2730	386265,81	1370918,20
2731	386265,43	1370918,09
2732	386265,06	1370917,95
2733	386264,70	1370917,79
2734	386264,36	1370917,60
2735	386264,03	1370917,38
2736	386263,72	1370917,14
2737	386263,44	1370916,87
2738	386263,17	1370916,58
2739	386262,93	1370916,27
2740	386262,71	1370915,94
2741	386262,52	1370915,60

2742	386262,36	1370915,25
2743	386262,22	1370914,88
2744	386262,11	1370914,50
2745	386262,03	1370914,11
2746	386261,99	1370913,72
2747	386261,97	1370913,33
2748	386261,99	1370912,94
2749	386262,03	1370912,55
2750	386262,11	1370912,17
2751	386262,22	1370911,79
2752	386262,36	1370911,42
2753	386262,52	1370911,07
2754	386262,71	1370910,73
2755	386262,93	1370910,40
2756	386263,17	1370910,09
2757	386263,44	1370909,80
2758	386263,72	1370909,53
2759	386264,03	1370909,29
2760	386264,36	1370909,07
2761	386264,70	1370908,88
2762	386265,06	1370908,72
2763	386265,43	1370908,58
2764	386265,81	1370908,47
2765	386266,19	1370908,39
2766	386266,58	1370908,35
2687	386266,97	1370908,33

Перечень координат характерных точек границ земельного участка 42 площадью 78 кв. м, образуемого из земель, находящихся в государственной или муниципальной собственности, расположенного в кадастровом квартале 66:04:0102006

№ точки	X, м	Y, м
2767	386292,43	1370932,07
2768	386292,82	1370932,08
2769	386293,21	1370932,13
2770	386293,60	1370932,20
2771	386293,98	1370932,31
2772	386294,35	1370932,45
2773	386294,70	1370932,61
2774	386295,04	1370932,80
2775	386295,37	1370933,02
2776	386295,68	1370933,26
2777	386295,97	1370933,53
2778	386296,24	1370933,82
2779	386296,48	1370934,13
2780	386296,70	1370934,46
2781	386296,89	1370934,80
2782	386297,05	1370935,15
2783	386297,19	1370935,52
2784	386297,30	1370935,90
2785	386297,37	1370936,29
2786	386297,42	1370936,68
2787	386297,43	1370937,07
2788	386297,42	1370937,46
2789	386297,37	1370937,85
2790	386297,30	1370938,23
2791	386297,19	1370938,61
2792	386297,05	1370938,98
2793	386296,89	1370939,34
2794	386296,70	1370939,68



2795	386296,48	1370940,01
2796	386296,24	1370940,32
2797	386295,97	1370940,60
2798	386295,68	1370940,87
2799	386295,37	1370941,11
2800	386295,04	1370941,33
2801	386294,70	1370941,52
2802	386294,35	1370941,68
2803	386293,98	1370941,82
2804	386293,60	1370941,93
2805	386293,21	1370942,01
2806	386292,82	1370942,05
2807	386292,43	1370942,07
2808	386292,04	1370942,05
2809	386291,65	1370942,01
2810	386291,27	1370941,93
2811	386290,89	1370941,82
2812	386290,52	1370941,68
2813	386290,16	1370941,52
2814	386289,82	1370941,33
2815	386289,49	1370941,11
2816	386289,18	1370940,87
2817	386288,90	1370940,60
2818	386288,63	1370940,32
2819	386288,39	1370940,01
2820	386288,17	1370939,68
2821	386287,98	1370939,34
2822	386287,82	1370938,98
2823	386287,68	1370938,61
2824	386287,57	1370938,23
2825	386287,49	1370937,85
2826	386287,45	1370937,46
2827	386287,43	1370937,07
2828	386287,45	1370936,68
2829	386287,49	1370936,29
2830	386287,57	1370935,90
2831	386287,68	1370935,52
2832	386287,82	1370935,15
2833	386287,98	1370934,80
2834	386288,17	1370934,46
2835	386288,39	1370934,13
2836	386288,63	1370933,82
2837	386288,90	1370933,53
2838	386289,18	1370933,26
2839	386289,49	1370933,02
2840	386289,82	1370932,80
2841	386290,16	1370932,61
2842	386290,52	1370932,45
2843	386290,89	1370932,31
2844	386291,27	1370932,20
2845	386291,65	1370932,13
2846	386292,04	1370932,08
2767	386292,43	1370932,07

Перечень координат характерных точек границ земельного участка (части земельного участка) 43 площадью 1 кв. м, образуемого из существующего земельного участка 66:04:0102006:632

№ точки	X, м	Y, м
2847	384377,67	1369959,21

2848	384378,56	1369959,73
2849	384377,89	1369960,90
2850	384377,00	1369960,38
2847	384377,67	1369959,21

Перечень координат характерных точек границ земельного участка (части земельного участка) 44 площадью 1 кв. м, образуемого из существующего земельного участка 66:04:0102006:632

№ точки	X, м	Y, м
2851	384421,84	1369886,60
2852	384422,76	1369887,07
2853	384422,14	1369888,27
2854	384421,23	1369887,80
2851	384421,84	1369886,60

Перечень координат характерных точек границ земельного участка (части земельного участка) 45 площадью 1 кв. м, образуемого из существующего земельного участка 66:04:0102006:734

№ точки	X, м	Y, м
2855	384189,56	1369889,01
2856	384190,49	1369889,44
2857	384189,93	1369890,67
2858	384188,99	1369890,23
2855	384189,56	1369889,01

Перечень координат характерных точек границ земельного участка (части земельного участка) 46 площадью 1 кв. м, образуемого из существующего земельного участка 66:04:0102006:734

№ точки	X, м	Y, м
2859	384241,79	1369792,09
2860	384242,64	1369792,67
2861	384241,88	1369793,79
2862	384241,03	1369793,21
2859	384241,79	1369792,09

Перечень координат характерных точек границ части земельного участка 47 площадью 1 кв. м, образуемой на существующем земельном участке 66:14:0101012:583

№ точки	X, м	Y, м
2863	378309,75	1363216,65
2864	378308,49	1363216,16
2865	378308,12	1363217,11
2866	378309,37	1363217,61
2863	378309,75	1363216,65

Перечень координат характерных точек границ части земельного участка 48 площадью 1 кв. м, образуемой на существующем земельном участке 66:14:0101012:583

№ точки	X, м	Y, м
2867	378061,13	1363124,90
2868	378059,82	1363124,55
2869	378059,56	1363125,55
2870	378060,86	1363125,90
2867	378061,13	1363124,90

Перечень координат характерных точек границ части земельного участка 49 площадью 1 кв. м, образуемой на существующем земельном участке 66:14:0101012:583

№ точки	X, м	Y, м
2871	378152,16	1363156,98
2872	378150,90	1363156,49
2873	378150,53	1363157,45
2874	378151,78	1363157,94
2871	378152,16	1363156,98

Перечень координат характерных точек границ части земельного участка 50 площадью 1 кв. м, образуемой на существующем земельном участке 66:14:0101014:3У1

№ точки	X, м	Y, м
2875	379446,70	1357005,34
2876	379446,31	1357006,63
2877	379447,30	1357006,93
2878	379447,69	1357005,63
2875	379446,70	1357005,34

Перечень координат характерных точек границ части земельного участка 51 площадью 1 кв. м, образуемой на существующем земельном участке 66:14:0101014:6

№ точки	X, м	Y, м
2879	379468,42	1356929,45
2880	379467,21	1356928,85
2881	379466,76	1356929,77
2882	379467,97	1356930,37
2879	379468,42	1356929,45

Перечень координат характерных точек границ части земельного участка 52 площадью 1 кв. м, образуемой на существующем земельном участке 66:14:0101014:6

№ точки	X, м	Y, м
2883	379516,00	1356953,20
2884	379514,79	1356952,60

2885	379514,34	1356953,53
2886	379515,55	1356954,13
2883	379516,00	1356953,20

Перечень координат характерных точек границ части земельного участка 53 площадью 1 кв. м, образуемой на существующем земельном участке 66:14:0101003:3У9

№ точки	X, м	Y, м
2887	379536,96	1355605,38
2888	379535,90	1355606,21
2889	379536,53	1355607,02
2890	379537,60	1355606,19
2887	379536,96	1355605,38

Перечень координат характерных точек границ части земельного участка 54 площадью 1 кв. м, образуемой на существующем земельном участке 66:14:0101003:1347

№ точки	X, м	Y, м
2891	379616,20	1355552,76
2892	379615,24	1355553,72
2893	379615,97	1355554,45
2894	379616,92	1355553,49
2891	379616,20	1355552,76

Перечень координат характерных точек границ части земельного участка 55 площадью 1 кв. м, образуемой на существующем земельном участке 66:14:0101003:3У5

№ точки	X, м	Y, м
2895	379436,58	1355706,86
2896	379435,52	1355707,69
2897	379436,15	1355708,50
2898	379437,21	1355707,67
2895	379436,58	1355706,86

Перечень координат характерных точек границ части земельного участка 56 площадью 1 кв. м, образуемой на существующем земельном участке 66:14:0101003:3У6

№ точки	X, м	Y, м
2899	379483,02	1355656,00
2900	379481,96	1355656,83
2901	379482,59	1355657,65
2902	379483,66	1355656,81
2899	379483,02	1355656,00

Перечень координат характерных точек границ земельного участка (части земельного участка) 57 площадью 1 кв. м, образуемого из существующего земельного участка 66:14:0101014:6

№ точки	X, м	Y, м
2903	379587,02	1356988,09
2904	379586,74	1356988,56
2905	379585,97	1356988,67
2906	379585,33	1356988,29
2907	379585,86	1356987,40
2903	379587,02	1356988,09

Перечень координат характерных точек границ части земельного участка 58 площадью 1 кв. м, образуемой на существующем земельном участке 66:14:0101012:583

№ точки	X, м	Y, м
2908	378242,51	1363192,28
2909	378243,77	1363192,77
2910	378244,14	1363191,81
2911	378242,89	1363191,32
2908	378242,51	1363192,28

Перечень координат характерных точек границ части земельного участка 59 площадью 1 кв. м, образуемой на существующем земельном участке 66:14:0101012:3У5

№ точки	X, м	Y, м
2912	378242,51	1363192,28
2913	378243,77	1363192,77
2914	378244,14	1363191,81
2915	378242,89	1363191,32
2912	378242,51	1363192,28

Перечень координат характерных точек границ части земельного участка 60 площадью 1 кв. м, образуемой на существующем земельном участке 66:14:0101012:89

№ точки	X, м	Y, м
2916	378242,51	1363192,28
2917	378243,77	1363192,77
2918	378244,14	1363191,81
2919	378242,89	1363191,32
2916	378242,51	1363192,28

**Перечни координат характерных точек границ предполагаемых к  
установлению публичных сервитутов в границах зон планируемого  
размещения инженерных сетей и сооружений (на период эксплуатации)**

**Система координат: МСК-66 зона 1**

Перечень координат характерных точек границ контура 1 публичного  
сервитута, площадью 34732 кв. м

№ точки	X, м	Y, м
424	384647,37	1370063,90
425	384728,45	1370105,71
426	384615,73	1370466,87
427	384529,82	1370440,03
424	384647,37	1370063,90

Перечень координат характерных точек границ контура 2 публичного  
сервитута, площадью 20839 кв. м

№ точки	X, м	Y, м
418	384761,27	1370000,55
419	384821,90	1369806,28
420	384827,64	1369789,04
421	384828,79	1369782,15
422	384743,40	1369756,60
423	384673,13	1369981,44
418	384761,27	1370000,55

Перечень координат характерных точек границ контура 3 публичного  
сервитута, площадью 1414 кв. м

№ точки	X, м	Y, м
1	384392,51	1369884,91
2	384390,64	1369884,09
3	384395,02	1369878,09
4	384394,87	1369877,95
5	384393,52	1369876,48
6	384392,46	1369874,78
7	384391,73	1369872,93
8	384391,34	1369870,97
9	384391,32	1369868,97
10	384391,66	1369867,00
11	384392,34	1369865,13
12	384393,36	1369863,41
13	384425,52	1369818,75
14	384443,37	1369831,60
15	384411,00	1369876,54
16	384409,65	1369878,01
17	384408,05	1369879,20

18	384406,26	1369880,09
19	384404,34	1369880,64
20	384402,35	1369880,83
21	384400,36	1369880,66
22	384398,43	1369880,14
23	384396,63	1369879,27
1	384392,51	1369884,91

Перечень координат характерных точек границ контура 4 публичного сервитута, площадью 1317 кв. м

№ точки	X, м	Y, м
25	384350,53	1369939,02
24	384352,43	1369939,82
396	384350,65	1369942,26
397	384352,02	1369943,71
398	384353,11	1369945,38
399	384353,87	1369947,23
400	384354,30	1369949,18
401	384354,36	1369951,18
402	384354,06	1369953,15
403	384353,41	1369955,04
404	384352,42	1369956,78
405	384352,32	1369956,93
406	384322,60	1369998,37
407	384304,72	1369985,55
408	384334,44	1369944,11
409	384334,66	1369943,81
410	384336,02	1369942,34
411	384337,62	1369941,15
412	384339,41	1369940,26
413	384341,33	1369939,71
414	384343,31	1369939,52
415	384345,30	1369939,69
416	384347,23	1369940,21
417	384349,03	1369941,08
25	384350,53	1369939,02

Перечень координат характерных точек границ контура 5 публичного сервитута, площадью 8829 кв. м

№ точки	X, м	Y, м
425	384728,45	1370105,71
418	384761,27	1370000,55
423	384673,13	1369981,44
424	384647,37	1370063,90
425	384728,45	1370105,71

Перечень координат характерных точек границ контура 6 публичного сервитута, площадью 136 кв. м

№ точки	X, м	Y, м
2	384390,64	1369884,09

1	384392,51	1369884,91
24	384352,43	1369939,82
25	384350,53	1369939,02
2	384390,64	1369884,09

Перечень координат характерных точек границ контура 7 публичного сервитута, площадью 156 кв. м

№ точки	X, м	Y, м
26	378172,24	1365789,75
27	378171,40	1365786,65
28	378169,72	1365785,76
29	378170,67	1365783,97
30	378169,17	1365779,22
31	378159,64	1365748,10
32	378154,04	1365721,99
33	378146,69	1365724,27
34	378146,24	1365722,32
35	378155,44	1365719,47
36	378161,58	1365747,60
37	378173,02	1365784,95
26	378172,24	1365789,75

Перечень координат характерных точек границ контура 8 публичного сервитута, площадью 29002 кв. м

№ точки	X, м	Y, м
38	379503,94	1357026,32
39	379512,92	1356990,71
40	379517,24	1356973,61
41	379519,99	1356962,72
42	379932,07	1357163,63
43	379903,93	1357221,34
38	379503,94	1357026,32

Перечень координат характерных точек границ контура 9 публичного сервитута, площадью 18085 кв. м

№ точки	X, м	Y, м
44	379455,23	1356931,14
45	379438,85	1356994,58
46	379179,78	1356868,27
47	379207,91	1356810,56
44	379455,23	1356931,14

Перечень координат характерных точек границ контура 10 публичного сервитута, площадью 4637 кв. м

№ точки	X, м	Y, м
44	379455,23	1356931,14
41	379519,99	1356962,72



40	379517,24	1356973,61
39	379512,92	1356990,71
38	379503,94	1357026,32
45	379438,85	1356994,58
44	379455,23	1356931,14

Перечень координат характерных точек границ контура 11 публичного сервитута, площадью 23152 кв. м

№ точки	X, м	Y, м
48	386354,18	1371002,51
49	386295,79	1370967,36
50	386364,85	1370625,05
51	386427,78	1370637,75
48	386354,18	1371002,51

Перечень координат характерных точек границ контура 12 публичного сервитута, площадью 5037 кв. м

№ точки	X, м	Y, м
52	377995,89	1365483,18
53	377996,18	1365485,16
54	377962,16	1365489,40
55	377986,69	1365604,78
56	377988,44	1365613,01
57	377990,33	1365621,88
58	377992,08	1365630,11
59	377994,39	1365640,98
60	377956,01	1365699,06
61	377937,66	1365686,93
62	377970,96	1365636,54
63	377940,24	1365492,07
64	377940,00	1365489,95
65	377940,15	1365487,96
66	377940,66	1365486,03
67	377941,51	1365484,22
68	377942,67	1365482,60
69	377944,11	1365481,21
70	377945,77	1365480,11
71	377947,61	1365479,32
72	377949,56	1365478,88
73	377951,56	1365478,80
74	377953,53	1365479,08
75	377955,43	1365479,72
76	377957,17	1365480,68
77	377958,72	1365481,95
78	377960,01	1365483,48
79	377961,00	1365485,21
80	377961,66	1365487,09
81	377961,74	1365487,44
52	377995,89	1365483,18

Перечень координат характерных точек границ контура 13 публичного сервитута, площадью 2158 кв. м

№ точки	X, м	Y, м
82	378105,30	1365459,65
83	378192,99	1365465,42
84	378191,55	1365487,37
85	378103,86	1365481,61
86	378103,47	1365481,57
87	378101,51	1365481,19
88	378099,65	1365480,46
89	378097,95	1365479,41
90	378096,47	1365478,06
91	378095,26	1365476,48
92	378094,67	1365475,30
93	378094,36	1365474,70
94	378093,85	1365472,98
95	378088,58	1365473,63
96	378076,33	1365475,16
97	378075,62	1365473,24
98	378090,03	1365471,44
99	378093,58	1365470,99
100	378093,73	1365468,80
101	378094,24	1365466,87
102	378095,09	1365465,06
103	378096,26	1365463,44
104	378097,69	1365462,05
105	378099,36	1365460,95
106	378101,19	1365460,16
107	378103,14	1365459,72
82	378105,30	1365459,65

Перечень координат характерных точек границ контура 14 публичного сервитута, площадью 8209 кв. м

№ точки	X, м	Y, м
108	379594,05	1356437,42
109	379596,67	1356397,05
110	379798,16	1356380,01
111	379801,53	1356419,87
108	379594,05	1356437,42

Перечень координат характерных точек границ контура 15 публичного сервитута, площадью 5499 кв. м

№ точки	X, м	Y, м
112	379533,30	1356402,41
113	379530,41	1356442,80
114	379396,57	1356454,12
115	379393,20	1356414,26
112	379533,30	1356402,41

Перечень координат характерных точек границ контура 16 публичного сервитута, площадью 161 кв. м

№ точки	X, м	Y, м
97	378075,62	1365473,24
96	378076,33	1365475,16
53	377996,18	1365485,16
52	377995,89	1365483,18
97	378075,62	1365473,24

Перечень координат характерных точек границ контура 17 публичного сервитута, площадью 2550 кв. м

№ точки	X, м	Y, м
109	379596,67	1356397,05
108	379594,05	1356437,42
113	379530,41	1356442,80
112	379533,30	1356402,41
109	379596,67	1356397,05

Перечень координат характерных точек границ контура 18 публичного сервитута, площадью 18380 кв. м

№ точки	X, м	Y, м
116	386316,54	1370979,86
117	386271,76	1370952,90
118	386258,92	1370940,89
119	386312,64	1370674,84
120	386375,57	1370687,55
116	386316,54	1370979,86

Перечень координат характерных точек границ контура 19 публичного сервитута, площадью 1516 кв. м

№ точки	X, м	Y, м
121	384404,25	1369890,07
122	384402,38	1369889,24
123	384404,55	1369886,27
124	384403,70	1369885,45
125	384402,49	1369883,86
126	384401,59	1369882,08
127	384401,02	1369880,16
128	384400,81	1369878,17
129	384400,96	1369876,18
130	384401,47	1369874,25
131	384402,32	1369872,44
132	384402,93	1369871,52
133	384438,35	1369823,09
134	384456,11	1369836,07
135	384420,69	1369884,50
136	384420,49	1369884,77

137	384419,12	1369886,23
138	384417,52	1369887,41
139	384415,72	1369888,29
140	384413,80	1369888,83
141	384410,70	1369888,95
142	384408,74	1369888,57
143	384406,88	1369887,84
144	384406,16	1369887,45
121	384404,25	1369890,07

Перечень координат характерных точек границ контура 20 публичного сервитута, площадью 1402 кв. м

№ точки	X, м	Y, м
146	384362,41	1369944,03
145	384364,30	1369944,82
374	384363,35	1369946,13
375	384363,80	1369946,56
376	384365,09	1369948,08
377	384366,08	1369949,82
378	384366,75	1369951,70
379	384367,06	1369953,67
380	384367,01	1369955,67
381	384366,60	1369957,63
382	384365,84	1369959,47
383	384364,99	1369960,85
384	384332,69	1370005,37
385	384314,88	1369992,46
386	384347,18	1369947,94
387	384347,76	1369947,20
388	384349,19	1369945,82
389	384350,86	1369944,71
390	384352,70	1369943,93
391	384354,64	1369943,49
392	384356,64	1369943,41
393	384358,62	1369943,69
394	384360,51	1369944,33
395	384361,73	1369944,96
146	384362,41	1369944,03

Перечень координат характерных точек границ контура 21 публичного сервитута, площадью 135 кв. м

№ точки	X, м	Y, м
122	384402,38	1369889,24
121	384404,25	1369890,07
145	384364,30	1369944,82
146	384362,41	1369944,03
122	384402,38	1369889,24

Перечень координат характерных точек границ контура 22 публичного сервитута, площадью 26730 кв. м

№ точки	X, м	Y, м
147	379508,05	1357010,01
148	379673,28	1357096,99
149	379784,82	1357120,59
150	379894,47	1357173,94
151	379866,38	1357231,67
152	379763,82	1357181,77
153	379651,27	1357157,95
154	379490,84	1357073,50
155	379494,43	1357060,61
156	379503,33	1357028,72
147	379508,05	1357010,01

Перечень координат характерных точек границ контура 23 публичного сервитута, площадью 21372 кв. м

№ точки	X, м	Y, м
157	379443,62	1356976,10
158	379435,37	1357008,08
159	379426,18	1357039,46
160	379397,62	1357024,43
161	379326,87	1356969,17
162	379132,09	1356874,40
163	379160,18	1356816,67
164	379361,05	1356914,41
165	379432,61	1356970,30
157	379443,62	1356976,10

Перечень координат характерных точек границ контура 24 публичного сервитута, площадью 4676 кв. м

№ точки	X, м	Y, м
157	379443,62	1356976,10
147	379508,05	1357010,01
156	379503,33	1357028,72
155	379494,43	1357060,61
154	379490,84	1357073,50
159	379426,18	1357039,46
158	379435,37	1357008,08
157	379443,62	1356976,10

Перечень координат характерных точек границ контура 25 публичного сервитута, площадью 6334 кв. м

№ точки	X, м	Y, м
166	377995,75	1365482,19
167	377996,04	1365484,16
168	377947,01	1365490,28
169	377979,09	1365641,16
170	377908,88	1365748,02
171	377890,49	1365735,94
172	377955,67	1365636,75
173	377925,09	1365492,96

174	377924,85	1365490,83
175	377925,00	1365488,84
176	377925,51	1365486,91
177	377926,36	1365485,10
178	377927,53	1365483,48
179	377928,96	1365482,09
180	377930,63	1365480,99
181	377932,46	1365480,20
182	377934,41	1365479,76
183	377936,41	1365479,68
184	377938,38	1365479,96
185	377940,28	1365480,60
186	377942,03	1365481,57
187	377943,57	1365482,83
188	377944,86	1365484,36
189	377945,85	1365486,09
190	377946,52	1365487,97
191	377946,60	1365488,32
166	377995,75	1365482,19

Перечень координат характерных точек границ контура 26 публичного сервитута, площадью 2285 кв. м

№ точки	X, м	Y, м
192	378075,98	1365474,20
193	378075,26	1365472,27
194	378082,01	1365471,43
195	378086,86	1365470,82
196	378086,95	1365470,80
197	378087,04	1365470,78
198	378087,13	1365470,75
199	378087,21	1365470,71
200	378087,29	1365470,66
201	378087,36	1365470,61
202	378087,43	1365470,55
203	378087,49	1365470,48
204	378087,55	1365470,41
205	378093,20	1365462,46
206	378092,26	1365461,54
207	378091,05	1365459,95
208	378090,41	1365458,71
209	378090,14	1365458,17
210	378089,58	1365456,25
211	378089,37	1365454,27
212	378089,52	1365452,28
213	378090,07	1365450,25
214	378090,88	1365448,54
215	378092,04	1365446,91
216	378093,48	1365445,53
217	378095,14	1365444,42
218	378096,98	1365443,64
219	378098,93	1365443,20
220	378100,92	1365443,12
221	378101,26	1365443,14
222	378194,13	1365450,73

223	378192,34	1365472,66
224	378099,47	1365465,07
225	378099,25	1365465,05
226	378097,29	1365464,67
227	378095,43	1365463,94
228	378094,84	1365463,61
229	378089,18	1365471,57
230	378089,01	1365471,79
231	378088,82	1365471,99
232	378088,61	1365472,17
233	378088,39	1365472,33
234	378088,16	1365472,48
235	378087,91	1365472,60
236	378087,65	1365472,69
237	378087,38	1365472,76
238	378087,11	1365472,81
239	378080,55	1365473,63
192	378075,98	1365474,20

Перечень координат характерных точек границ контура 27 публичного сервитута, площадью 160 кв. м

№ точки	X, м	Y, м
193	378075,26	1365472,27
192	378075,98	1365474,20
240	378072,72	1365474,60
167	377996,04	1365484,16
166	377995,75	1365482,19
241	378074,17	1365472,41
193	378075,26	1365472,27

Перечень координат характерных точек границ контура 28 публичного сервитута, площадью 9411 кв. м

№ точки	X, м	Y, м
242	386283,12	1370959,74
117	386271,76	1370952,90
243	386249,44	1370932,03
244	386239,41	1370923,49
245	386273,74	1370753,11
246	386322,76	1370762,99
242	386283,12	1370959,74

Перечень координат характерных точек границ контура 29 публичного сервитута, площадью 17694 кв. м

№ точки	X, м	Y, м
247	379514,46	1356984,61
40	379517,24	1356973,61
248	379520,21	1356961,84
249	379523,80	1356944,66
250	379615,48	1356989,36
251	379651,47	1357006,91

252	379799,91	1357079,29
253	379823,66	1357097,08
254	379922,78	1357145,51
255	379905,22	1357181,45
256	379802,71	1357131,36
257	379778,97	1357113,57
247	379514,46	1356984,61

Перечень координат характерных точек границ контура 30 публичного сервитута, площадью 7333 кв. м

№ точки	X, м	Y, м
258	379459,79	1356913,45
259	379449,59	1356952,99
260	379432,92	1356944,86
261	379389,14	1356929,27
262	379279,18	1356875,54
263	379296,74	1356839,60
264	379404,68	1356892,34
265	379448,44	1356907,92
258	379459,79	1356913,45

Перечень координат характерных точек границ контура 31 публичного сервитута, площадью 2877 кв. м

№ точки	X, м	Y, м
258	379459,79	1356913,45
249	379523,80	1356944,66
248	379520,21	1356961,84
40	379517,24	1356973,61
247	379514,46	1356984,61
259	379449,59	1356952,99
258	379459,79	1356913,45

Перечень координат характерных точек границ контура 32 публичного сервитута, площадью 18 кв. м

№ точки	X, м	Y, м
266	386277,94	1371334,88
267	386278,74	1371330,76
268	386282,86	1371331,55
269	386282,07	1371335,68
266	386277,94	1371334,88

Перечень координат характерных точек границ контура 33 публичного сервитута, площадью 30972 кв. м

№ точки	X, м	Y, м
270	386264,99	1371119,97
271	386281,94	1371156,19
272	386300,43	1371205,83



273	386307,63	1371233,25
274	386223,12	1371652,12
275	386160,19	1371639,42
270	386264,99	1371119,97

266	386277,94	1371334,88
267	386278,74	1371330,76
268	386282,86	1371331,55
269	386282,07	1371335,68
266	386277,94	1371334,88

Перечень координат характерных точек границ контура 34 публичного сервитута, площадью 13630 кв. м

№ точки	X, м	Y, м
276	386216,42	1371037,56
277	386233,25	1371062,20
278	386254,84	1371100,06
279	386206,51	1371339,91
280	386157,49	1371330,03
281	386216,42	1371037,57
276	386216,42	1371037,56

Перечень координат характерных точек границ контура 35 публичного сервитута, площадью 18 кв. м

№ точки	X, м	Y, м
282	386185,85	1371435,67
283	386186,66	1371431,55
284	386190,78	1371432,36
285	386189,97	1371436,48
282	386185,85	1371435,67

Перечень координат характерных точек границ контура 36 публичного сервитута, площадью 5 кв. м

№ точки	X, м	Y, м
286	386205,43	1371345,54
287	386205,26	1371345,54
288	386205,10	1371345,50
289	386204,94	1371345,45
290	386204,79	1371345,38
291	386204,65	1371345,29
292	386204,52	1371345,19
293	386204,41	1371345,06
294	386204,31	1371344,93
295	386204,23	1371344,78
296	386204,17	1371344,63
297	386204,13	1371344,47
298	386204,10	1371344,30
299	386204,10	1371344,14
300	386204,13	1371343,97
301	386204,17	1371343,81

302	386204,23	1371343,66
303	386204,31	1371343,51
304	386204,41	1371343,38
305	386204,52	1371343,25
306	386204,65	1371343,15
307	386204,79	1371343,06
308	386204,94	1371342,99
309	386205,10	1371342,94
310	386205,26	1371342,91
311	386205,43	1371342,90
312	386205,59	1371342,91
313	386205,76	1371342,94
314	386205,92	1371342,99
315	386206,07	1371343,06
316	386206,21	1371343,15
317	386206,34	1371343,25
318	386206,45	1371343,38
319	386206,55	1371343,51
320	386206,63	1371343,66
321	386206,69	1371343,81
322	386206,73	1371343,97
323	386206,75	1371344,14
324	386206,75	1371344,30
325	386206,73	1371344,47
326	386206,69	1371344,63
327	386206,63	1371344,78
328	386206,55	1371344,93
329	386206,45	1371345,06
330	386206,34	1371345,19
331	386206,21	1371345,29
332	386206,07	1371345,38
333	386205,92	1371345,45
334	386205,76	1371345,50
335	386205,59	1371345,54
286	386205,43	1371345,54

Перечень координат характерных точек границ контура 37 публичного сервитута, площадью 27359 кв. м

№ точки	X, м	Y, м
336	386234,11	1371063,71
337	386259,49	1371108,21
338	386281,24	1371154,69
339	386205,05	1371531,99
340	386142,12	1371519,28
336	386234,11	1371063,71

282	386185,85	1371435,67
283	386186,66	1371431,55
284	386190,78	1371432,36
285	386189,97	1371436,48
282	386185,85	1371435,67

286	386205,43	1371345,54
287	386205,26	1371345,54

288	386205,10	1371345,50
289	386204,94	1371345,45
290	386204,79	1371345,38
291	386204,65	1371345,29
292	386204,52	1371345,19
293	386204,41	1371345,06
294	386204,31	1371344,93
295	386204,23	1371344,78
296	386204,17	1371344,63
297	386204,13	1371344,47
298	386204,10	1371344,30
299	386204,10	1371344,14
300	386204,13	1371343,97
301	386204,17	1371343,81
302	386204,23	1371343,66
303	386204,31	1371343,51
304	386204,41	1371343,38
305	386204,52	1371343,25
306	386204,65	1371343,15
307	386204,79	1371343,06
308	386204,94	1371342,99
309	386205,10	1371342,94
310	386205,26	1371342,91
311	386205,43	1371342,90
312	386205,59	1371342,91
313	386205,76	1371342,94
314	386205,92	1371342,99
315	386206,07	1371343,06
316	386206,21	1371343,15
317	386206,34	1371343,25
318	386206,45	1371343,38
319	386206,55	1371343,51
320	386206,63	1371343,66
321	386206,69	1371343,81
322	386206,73	1371343,97
323	386206,75	1371344,14
324	386206,75	1371344,30
325	386206,73	1371344,47
326	386206,69	1371344,63
327	386206,63	1371344,78
328	386206,55	1371344,93
329	386206,45	1371345,06
330	386206,34	1371345,19
331	386206,21	1371345,29
332	386206,07	1371345,38
333	386205,92	1371345,45
334	386205,76	1371345,50
335	386205,59	1371345,54
286	386205,43	1371345,54

Перечень координат характерных точек границ контура 38 публичного сервитута, площадью 163 кв. м

№ точки	X, м	Y, м
357	378073,96	1365746,90

355	378069,38	1365745,68
354	378068,40	1365743,33
358	378073,90	1365744,75
359	378079,91	1365742,85
360	378090,89	1365739,45
34	378146,24	1365722,32
33	378146,69	1365724,27
361	378093,45	1365740,75
362	378082,47	1365744,15
357	378073,96	1365746,90

Перечень координат характерных точек границ контура 39 публичного сервитута, площадью 9546 кв. м

№ точки	X, м	Y, м
338	386281,24	1371154,69
341	386309,36	1371015,43
116	386316,54	1370979,86
117	386271,76	1370952,90
118	386258,92	1370940,89
342	386243,76	1371015,96
336	386234,11	1371063,71
337	386259,49	1371108,21
338	386281,24	1371154,69

Перечень координат характерных точек границ контура 40 публичного сервитута, площадью 12290 кв. м

№ точки	X, м	Y, м
273	386307,63	1371233,25
343	386351,64	1371015,08
48	386354,18	1371002,51
49	386295,79	1370967,36
344	386286,05	1371015,61
345	386280,06	1371045,29
346	386279,23	1371049,42
270	386264,99	1371119,97
271	386281,94	1371156,19
272	386300,43	1371205,83
273	386307,63	1371233,25

Перечень координат характерных точек границ контура 41 публичного сервитута, площадью 6390 кв. м

№ точки	X, м	Y, м
278	386254,84	1371100,06
347	386256,39	1371092,35
348	386256,84	1371090,15
349	386271,84	1371015,73
242	386283,12	1370959,74
117	386271,76	1370952,90
243	386249,44	1370932,03
244	386239,41	1370923,49

350	386220,74	1371016,14
276	386216,42	1371037,56
277	386233,25	1371062,20
278	386254,84	1371100,06

Перечень координат характерных точек границ контура 42 публичного сервитута, площадью 47 кв. м

№ точки	X, м	Y, м
352	378064,31	1365736,24
351	378062,13	1365736,07
363	378060,64	1365731,66
364	378053,50	1365727,92
365	378046,67	1365722,41
366	378046,77	1365722,19
367	378046,63	1365721,99
368	378047,61	1365719,96
369	378048,35	1365720,97
370	378049,36	1365721,44
371	378049,16	1365721,85
372	378054,60	1365726,24
373	378062,28	1365730,26
352	378064,31	1365736,24

Перечень координат характерных точек границ контура 43 публичного сервитута, площадью 22 кв. м

№ точки	X, м	Y, м
351	378062,13	1365736,07
352	378064,31	1365736,24
353	378066,55	1365742,85
354	378068,40	1365743,33
355	378069,38	1365745,68
356	378065,00	1365744,52
351	378062,13	1365736,07

Перечень координат характерных точек границ контура 44 публичного сервитута, площадью 440 кв. м

№ точки	X, м	Y, м
428	379539,08	1355607,06
429	379538,25	1355602,83
430	379614,75	1355552,11
431	379616,88	1355552,02
432	379619,21	1355551,98
433	379621,26	1355550,89
434	379622,77	1355549,56
435	379625,30	1355552,44
436	379626,65	1355551,19
437	379629,35	1355554,14
438	379627,88	1355555,49
439	379625,81	1355556,93
440	379623,38	1355557,78

441	379621,47	1355557,97
442	379619,44	1355557,74
443	379617,38	1355557,01
444	379615,91	1355556,12
428	379539,08	1355607,06

Перечень координат характерных точек границ контура 45 публичного сервитута, площадью 366 кв. м

№ точки	X, м	Y, м
445	379484,67	1355652,33
446	379485,45	1355657,04
447	379483,90	1355658,50
448	379439,08	1355707,58
449	379440,63	1355709,57
450	379441,52	1355711,28
451	379442,26	1355713,61
452	379442,54	1355716,21
453	379442,12	1355719,40
454	379441,21	1355721,82
455	379440,31	1355723,61
456	379436,73	1355721,81
457	379437,06	1355721,16
458	379434,62	1355719,27
459	379435,84	1355717,69
460	379436,81	1355715,87
461	379437,11	1355713,49
462	379436,56	1355711,33
463	379435,28	1355709,51
464	379433,62	1355707,74
465	379481,48	1355655,33
445	379484,67	1355652,33

Перечень координат характерных точек границ контура 46 публичного сервитута, площадью 290 кв. м

№ точки	X, м	Y, м
429	379538,25	1355602,83
428	379539,08	1355607,06
466	379537,84	1355607,88
446	379485,45	1355657,04
445	379484,67	1355652,33
467	379535,42	1355604,71
429	379538,25	1355602,83

Перечень координат характерных точек границ контура 47 публичного сервитута, площадью 332 кв. м

№ точки	X, м	Y, м
468	379520,93	1356958,42
469	379521,77	1356954,39
470	379587,07	1356986,40
471	379588,50	1356987,35

472	379589,94	1356988,13
473	379590,96	1356988,48
474	379592,46	1356988,72
475	379594,34	1356988,61
476	379596,33	1356988,37
477	379596,81	1356992,34
478	379594,82	1356992,59
479	379592,94	1356992,74
480	379591,33	1356992,63
481	379589,94	1356992,35
482	379588,38	1356991,82
483	379586,57	1356990,86
484	379585,43	1356990,04
468	379520,93	1356958,42

Перечень координат характерных точек границ контура 48 публичного сервитута, площадью 580 кв. м

№ точки	X, м	Y, м
469	379521,77	1356954,39
468	379520,93	1356958,42
485	379514,44	1356955,24
486	379468,90	1356932,53
487	379448,89	1357006,79
488	379448,01	1357008,61
489	379446,56	1357009,98
490	379445,20	1357010,68
491	379443,72	1357011,02
492	379441,77	1357011,26
493	379441,28	1357007,29
494	379443,30	1357007,04
495	379443,87	1357006,90
496	379444,71	1357006,33
497	379445,07	1357005,61
498	379465,72	1356929,16
499	379465,77	1356928,99
500	379465,84	1356928,82
501	379465,92	1356928,67
502	379466,02	1356928,52
503	379466,13	1356928,38
504	379466,25	1356928,25
505	379466,38	1356928,13
506	379466,52	1356928,02
507	379466,67	1356927,93
508	379466,83	1356927,85
509	379467,00	1356927,79
510	379467,16	1356927,74
511	379467,34	1356927,70
512	379467,51	1356927,68
513	379467,69	1356927,68
514	379467,87	1356927,69
515	379468,04	1356927,72
516	379468,21	1356927,76
517	379468,38	1356927,82
518	379468,54	1356927,89

519	379516,08	1356951,60
469	379521,77	1356954,39

Перечень координат характерных точек границ контура 49 публичного сервитута, площадью 74 кв. м

№ точки	X, м	Y, м
520	378266,20	1363424,06
521	378270,83	1363421,53
522	378286,43	1363427,40
523	378285,02	1363431,14
520	378266,20	1363424,06

Перечень координат характерных точек границ контура 50 публичного сервитута, площадью 73 кв. м

№ точки	X, м	Y, м
524	378021,97	1363327,93
525	378023,88	1363332,91
526	378005,02	1363325,82
527	378006,43	1363322,08
524	378021,97	1363327,93

Перечень координат характерных точек границ контура 51 публичного сервитута, площадью 1048 кв. м

№ точки	X, м	Y, м
521	378270,83	1363421,53
520	378266,20	1363424,06
525	378023,88	1363332,91
524	378021,97	1363327,93
521	378270,83	1363421,53

Перечень координат характерных точек границ контура 52 публичного сервитута, площадью 10226 кв. м

№ точки	X, м	Y, м
528	378042,11	1365710,14
529	378049,80	1365735,06
530	378065,50	1365736,34
531	378068,95	1365744,64
532	378066,23	1365750,86
533	378105,13	1365854,46
534	378111,94	1365852,12
535	378122,57	1365880,39
536	378130,08	1365898,76
537	378075,42	1365917,57
538	378012,29	1365749,43
539	378031,69	1365705,03
528	378042,11	1365710,14



Перечень координат характерных точек границ контура 53 публичного сервитута, площадью 3562 кв. м

№ точки	X, м	Y, м
540	378253,99	1365814,13
541	378228,54	1365864,87
542	378195,22	1365876,34
543	378179,25	1365828,95
544	378192,99	1365824,22
545	378209,10	1365792,10
540	378253,99	1365814,13

Перечень координат характерных точек границ контура 54 публичного сервитута, площадью 3511 кв. м

№ точки	X, м	Y, м
543	378179,25	1365828,95
542	378195,22	1365876,34
536	378130,08	1365898,76
535	378122,57	1365880,39
534	378111,94	1365852,12
543	378179,25	1365828,95

Перечень координат характерных точек границ контура 55 публичного сервитута, площадью 507 кв. м

№ точки	X, м	Y, м
531	378068,95	1365744,64
530	378065,50	1365736,34
529	378049,80	1365735,06
528	378042,11	1365710,14
546	378076,62	1365727,08
531	378068,95	1365744,64

Перечень координат характерных точек границ контура 56 публичного сервитута, площадью 96 кв. м

№ точки	X, м	Y, м
547	384194,47	1369876,91
548	384198,20	1369878,34
549	384191,24	1369891,28
550	384190,88	1369892,95
551	384191,10	1369894,91
552	384190,89	1369896,83
553	384190,29	1369898,63
554	384189,59	1369900,50
555	384185,85	1369899,10
556	384186,55	1369897,23
557	384186,89	1369896,27
558	384187,10	1369895,05
559	384186,83	1369893,53

560	384186,99	1369891,91
561	384187,66	1369889,54
547	384194,47	1369876,91

Перечень координат характерных точек границ контура 57 публичного сервитута, площадью 80 кв. м

№ точки	X, м	Y, м
562	384238,92	1369802,57
563	384235,58	1369800,65
564	384240,80	1369790,97
565	384241,98	1369789,86
566	384243,28	1369788,90
567	384244,40	1369788,16
568	384245,41	1369787,27
569	384246,33	1369786,02
570	384247,45	1369784,36
571	384250,76	1369786,62
572	384249,63	1369788,27
573	384248,49	1369789,82
574	384247,32	1369790,93
575	384246,00	1369791,90
576	384244,80	1369792,72
577	384243,63	1369793,80
562	384238,92	1369802,57

Перечень координат характерных точек границ контура 58 публичного сервитута, площадью 337 кв. м

№ точки	X, м	Y, м
563	384235,58	1369800,65
562	384238,92	1369802,57
548	384198,20	1369878,34
547	384194,47	1369876,91
563	384235,58	1369800,65

Перечень координат характерных точек границ контура 59 публичного сервитута, площадью 94 кв. м

№ точки	X, м	Y, м
578	384380,54	1369951,66
579	384384,26	1369953,23
580	384378,43	1369962,79
581	384375,12	1369961,13
582	384373,45	1369960,52
583	384371,57	1369960,99
584	384370,08	1369962,14
585	384368,35	1369963,83
586	384367,42	1369965,21
587	384364,14	1369962,91
588	384366,31	1369960,21
589	384367,71	1369958,90
590	384369,34	1369957,67

591	384371,28	1369956,75
592	384373,50	1369956,49
593	384375,48	1369956,95
594	384376,93	1369957,58
578	384380,54	1369951,66

Перечень координат характерных точек границ контура 60 публичного сервитута, площадью 65 кв. м

№ точки	X, м	Y, м
595	384418,87	1369896,49
596	384415,18	1369894,86
597	384419,57	1369887,66
598	384419,12	1369886,71
599	384418,99	1369885,67
600	384419,15	1369884,68
601	384420,19	1369882,55
602	384421,44	1369880,75
603	384424,73	1369883,04
604	384423,04	1369885,64
605	384424,78	1369886,79
595	384418,87	1369896,49

Перечень координат характерных точек границ контура 61 публичного сервитута, площадью 266 кв. м

№ точки	X, м	Y, м
596	384415,18	1369894,86
595	384418,87	1369896,49
579	384384,26	1369953,23
578	384380,54	1369951,66
596	384415,18	1369894,86

Перечень координат характерных точек границ контура 62 публичного сервитута, площадью 437 кв. м

№ точки	X, м	Y, м
606	384574,18	1370031,05
607	384577,85	1370032,66
608	384564,28	1370069,41
609	384509,49	1370049,18
610	384496,75	1370038,93
611	384499,26	1370035,81
612	384511,49	1370045,66
613	384561,91	1370064,28
606	384574,18	1370031,05

Перечень координат характерных точек границ контура 63 публичного сервитута, площадью 217 кв. м

№ точки	X, м	Y, м
---------	------	------

614	384602,42	1369966,11
615	384598,48	1369965,26
616	384608,39	1369938,41
617	384604,11	1369922,49
618	384598,67	1369917,95
619	384601,30	1369914,93
620	384607,65	1369920,23
621	384612,58	1369938,60
614	384602,42	1369966,11

Перечень координат характерных точек границ контура 64 публичного сервитута, площадью 282 кв. м

№ точки	X, м	Y, м
615	384598,48	1369965,26
614	384602,42	1369966,11
607	384577,85	1370032,66
606	384574,18	1370031,05
615	384598,48	1369965,26

Перечень координат характерных точек границ контура 65 публичного сервитута, площадью 1931 кв. м

№ точки	X, м	Y, м
622	378060,34	1363123,14
623	378151,84	1363155,28
624	378243,82	1363190,11
625	378310,17	1363215,27
626	378361,66	1363288,69
627	378362,58	1363291,17
628	378364,01	1363292,71
629	378366,07	1363293,98
630	378367,97	1363294,66
631	378367,02	1363297,29
632	378369,45	1363298,23
633	378368,03	1363301,97
634	378366,16	1363301,26
635	378363,40	1363299,81
636	378360,75	1363297,35
637	378359,01	1363294,52
638	378357,96	1363290,60
639	378307,71	1363218,61
640	378307,66	1363218,54
641	378307,65	1363218,53
642	378242,56	1363193,89
643	378150,57	1363159,06
644	378060,22	1363127,30
645	377974,18	1363150,07
646	377969,96	1363151,60
647	377966,81	1363152,24
648	377963,36	1363152,58
649	377960,81	1363152,54
650	377958,24	1363152,26
651	377956,27	1363151,96

652	377956,88	1363148,00
653	377958,86	1363148,31
654	377961,54	1363148,57
655	377962,57	1363145,06
656	377964,49	1363145,63
657	377966,55	1363146,09
658	377968,18	1363146,35
659	377970,28	1363146,46
660	377972,50	1363146,34
622	378060,34	1363123,14

**Перечни координат характерных точек границ образуемых и (или) изменяемых земельных участков (частей земельных участков) в границах зон планируемого размещения линейных объектов, подлежащих реконструкции в связи с изменением их местоположения (инженерных сетей и сооружений на период реконструкции)**

Система координат: МСК-66 зона 1

Перечень координат характерных точек границ земельного участка (контура публичного сервитута) 1 площадью 190 кв. м, образуемого из земель, находящихся в государственной или муниципальной собственности, расположенного в кадастровом квартале 66:14:0101014

№ точки	X, м	Y, м
1	379635,82	1356999,28
2	379653,41	1356996,74
3	379671,94	1357005,77
4	379651,47	1357006,91
1	379635,82	1356999,28

Перечень координат характерных точек границ земельного участка (контура публичного сервитута) 2 площадью 60 кв. м, образуемого из земель, находящихся в государственной или муниципальной собственности, расположенного в кадастровом квартале 66:14:0000000

№ точки	X, м	Y, м
5	377994,55	1365615,51
6	377994,75	1365615,67
7	377996,06	1365616,94
8	377996,41	1365617,68
9	377998,01	1365618,80
10	377999,24	1365619,31
11	377992,08	1365630,11
12	377990,33	1365621,88
5	377994,55	1365615,51

Перечень координат характерных точек границ земельного участка (контура публичного сервитута) 3 площадью 276 кв. м, образуемого из земель, находящихся в государственной или муниципальной собственности, расположенного в кадастровом квартале 66:14:0101017

№ точки	X, м	Y, м
13	378014,28	1365563,02
14	378016,41	1365570,68
15	377991,89	1365607,81
16	377991,50	1365606,74
17	377990,09	1365605,18
18	377989,65	1365604,89
19	377989,05	1365604,46
20	377988,55	1365603,89
21	377988,36	1365603,58
22	377988,06	1365602,72
13	378014,28	1365563,02

68	378000,81	1365589,28
69	378000,56	1365589,12
70	378000,73	1365588,87
71	378000,98	1365589,04
68	378000,81	1365589,28

Перечень координат характерных точек границ земельного участка (контура публичного сервитута) 4 площадью 20 кв. м, образуемого из земель, находящихся в государственной или муниципальной собственности, расположенного в кадастровом квартале 66:14:0101017

№ точки	X, м	Y, м
23	377987,37	1365603,76
24	377987,46	1365604,01
25	377987,74	1365604,49
26	377988,38	1365605,20
27	377989,08	1365605,72
28	377989,43	1365605,94
29	377990,62	1365607,27
30	377991,08	1365608,54
31	377991,19	1365608,86
32	377988,44	1365613,01
33	377986,69	1365604,78
23	377987,37	1365603,76

Перечень координат характерных точек границ земельного участка (контура публичного сервитута) 5 площадью 244 кв. м, образуемого из земель, находящихся в государственной или муниципальной собственности, расположенного в кадастровом квартале 66:14:0000000

№ точки	X, м	Y, м
34	378018,73	1365579,03
35	378020,86	1365586,68
36	377999,81	1365618,45
37	377999,56	1365618,36
38	377998,49	1365617,92
39	377997,20	1365617,01
40	377996,88	1365616,35
41	377995,41	1365614,91
42	377995,10	1365614,67
34	378018,73	1365579,03

68	378000,81	1365589,28
69	378000,56	1365589,12
70	378000,73	1365588,87
71	378000,98	1365589,04
68	378000,81	1365589,28

Перечень координат характерных точек границ части земельного участка 6 под публичный сервитут площадью 9 кв. м, образуемой из существующего земельного участка 66:14:0101017:265

№ точки	X, м	Y, м
43	378094,24	1365466,87
44	378093,73	1365468,80
45	378093,58	1365470,99
46	378090,03	1365471,44

47	378093,06	1365466,87
43	378094,24	1365466,87

Перечень координат характерных точек границ части земельного участка 7 под публичный сервитут площадью 114 кв. м, образуемой из существующего земельного участка  
66:14:0101017:265

№ точки	X, м	Y, м
48	378082,82	1365493,18
49	378082,02	1365490,37
50	378080,39	1365486,00
51	378088,58	1365473,63
52	378093,85	1365472,98
53	378094,36	1365474,70
54	378094,67	1365475,30
48	378082,82	1365493,18

Перечень координат характерных точек границ части земельного участка 8 под публичный сервитут площадью 10 кв. м, образуемой из существующего земельного участка  
66:14:0101017:265

№ точки	X, м	Y, м
55	378080,55	1365473,63
56	378077,49	1365478,26
57	378075,98	1365474,20
55	378080,55	1365473,63

Перечень координат характерных точек границ части земельного участка 9 под публичный сервитут площадью 125 кв. м, образуемой из существующего земельного участка  
66:14:0101017:265

№ точки	X, м	Y, м
58	378090,07	1365450,25
59	378089,52	1365452,28
60	378089,37	1365454,27
61	378089,58	1365456,25
62	378090,14	1365458,17
63	378090,41	1365458,71
64	378082,01	1365471,43
65	378075,26	1365472,27
66	378074,90	1365471,31
67	378088,87	1365450,16
58	378090,07	1365450,25

Перечень координат характерных точек границ части земельного участка 10 под публичный сервитут площадью 0,09 кв. м, образуемой из существующего земельного участка  
66:14:0000000:1780

№ точки	X, м	Y, м
68	378000,81	1365589,28
69	378000,56	1365589,12
70	378000,73	1365588,87
71	378000,98	1365589,04



68	378000,81	1365589,28
----	-----------	------------

Перечень координат характерных точек границ части земельного участка 11 под публичный сервитут площадью 0,09 кв. м, образуемой из существующего земельного участка 66:14:0000000:1778

№ точки	X, м	Y, м
72	378005,08	1365605,30
73	378004,83	1365605,14
74	378005,00	1365604,89
75	378005,25	1365605,06
72	378005,08	1365605,30

Перечень координат характерных точек границ части земельного участка 12 под публичный сервитут площадью 3 кв. м, образуемой из существующего земельного участка 66:14:0101014:111

№ точки	X, м	Y, м
76	379642,16	1356991,25
77	379644,54	1356992,41
78	379644,46	1356992,56
79	379644,36	1356992,69
80	379644,25	1356992,82
81	379644,12	1356992,92
82	379643,98	1356993,01
83	379643,83	1356993,08
84	379643,67	1356993,13
85	379643,51	1356993,16
86	379643,34	1356993,18
87	379643,18	1356993,16
88	379643,01	1356993,13
89	379642,85	1356993,08
90	379642,70	1356993,01
91	379642,56	1356992,92
92	379642,43	1356992,82
93	379642,32	1356992,69
94	379642,22	1356992,56
95	379642,14	1356992,41
96	379642,08	1356992,26
97	379642,04	1356992,10
98	379642,02	1356991,93
99	379642,02	1356991,77
100	379642,04	1356991,60
101	379642,08	1356991,44
76	379642,16	1356991,25

Перечень координат характерных точек границ части земельного (лесного) участка 13 под публичный сервитут площадью 3967 кв. м, образуемой из существующего земельного участка 66:04:0102006:452

№ точки	X, м	Y, м
102	386307,63	1371233,25
103	386313,11	1371254,12
104	386232,43	1371653,99
105	386223,12	1371652,12

106	386293,23	1371304,62
102	386307,63	1371233,25

Перечень координат характерных точек границ части земельного (лесного) участка 14 под публичный сервитут площадью 3030 кв. м, образуемой из существующего земельного участка 66:04:0102006:452

№ точки	X, м	Y, м
107	386208,55	1371026,05
108	386210,86	1371029,42
109	386216,42	1371037,57
110	386157,49	1371330,03
111	386147,69	1371328,06
107	386208,55	1371026,05

Перечень координат характерных точек границ части земельного участка 15 под публичный сервитут площадью 230 кв. м, образуемой из существующего земельного участка 66:14:0101014:2

№ точки	X, м	Y, м
112	379631,89	1356986,24
76	379642,16	1356991,25
101	379642,08	1356991,44
100	379642,04	1356991,60
99	379642,02	1356991,77
98	379642,02	1356991,93
97	379642,04	1356992,10
96	379642,08	1356992,26
95	379642,14	1356992,41
94	379642,22	1356992,56
93	379642,32	1356992,69
92	379642,43	1356992,82
91	379642,56	1356992,92
90	379642,70	1356993,01
89	379642,85	1356993,08
88	379643,01	1356993,13
87	379643,18	1356993,16
86	379643,34	1356993,18
85	379643,51	1356993,16
84	379643,67	1356993,13
83	379643,83	1356993,08
82	379643,98	1356993,01
81	379644,12	1356992,92
80	379644,25	1356992,82
79	379644,36	1356992,69
78	379644,46	1356992,56
77	379644,54	1356992,41
2	379653,41	1356996,74
1	379635,82	1356999,28
113	379615,48	1356989,36
112	379631,89	1356986,24

Перечень координат характерных точек границ части земельного участка 16 под публичный сервитут площадью 68 кв. м, образуемой из существующего земельного участка 66:14:0000000:1834

№ точки	X, м	Y, м
114	378170,64	1365784,02
115	378169,72	1365785,76
116	378171,40	1365786,65
117	378172,24	1365789,75
118	378164,76	1365785,95
119	378161,11	1365775,13
120	378169,17	1365779,22
114	378170,64	1365784,02

Перечень координат характерных точек границ части земельного участка 17 под публичный сервитут площадью 286 кв. м, образуемой из существующего земельного участка  
66:14:0101017:246

№ точки	X, м	Y, м
121	378017,06	1363317,53
122	378013,87	1363324,88
123	378006,43	1363322,08
124	378005,02	1363325,82
125	378012,28	1363328,55
126	378009,09	1363335,90
127	377994,71	1363330,49
128	378001,76	1363311,77
121	378017,06	1363317,53

Перечень координат характерных точек границ части земельного участка 18 под публичный сервитут площадью 454 кв. м, образуемой из существующего земельного участка  
66:14:0101017:245

№ точки	X, м	Y, м
129	378256,93	1363429,13
130	378266,20	1363424,06
131	378285,02	1363431,14
132	378286,43	1363427,40
133	378270,83	1363421,53
134	378280,10	1363416,48
135	378296,73	1363422,73
136	378289,69	1363441,45
129	378256,93	1363429,13

Перечень координат характерных точек границ части земельного участка 19 под публичный сервитут площадью 1911 кв. м, образуемой из существующего земельного участка  
66:04:0102006:442

№ точки	X, м	Y, м
137	384498,03	1370024,56
138	384515,49	1370038,61
139	384557,18	1370054,00
140	384566,84	1370027,83
141	384574,18	1370031,05
142	384561,91	1370064,28
143	384511,49	1370045,66
144	384499,26	1370035,81
145	384496,75	1370038,93

146	384509,49	1370049,18
147	384564,28	1370069,41
148	384577,85	1370032,66
149	384585,19	1370035,88
150	384569,01	1370079,69
151	384505,49	1370056,24
152	384485,51	1370040,15
137	384498,03	1370024,56

Перечень координат характерных точек границ части земельного участка 20 под публичный сервитут площадью 1031 кв. м, образуемой из существующего земельного участка 66:04:0102006:442

№ точки	X, м	Y, м
153	384610,32	1369967,82
154	384602,42	1369966,11
155	384612,58	1369938,60
156	384607,65	1369920,23
157	384601,30	1369914,93
158	384598,67	1369917,95
159	384604,11	1369922,49
160	384608,39	1369938,41
161	384598,48	1369965,26
162	384590,58	1369963,55
163	384600,00	1369938,03
164	384597,05	1369927,01
165	384587,41	1369918,98
166	384600,21	1369903,61
167	384614,72	1369915,70
168	384620,97	1369938,98
153	384610,32	1369967,82

Перечень координат характерных точек границ части земельного участка 21 под публичный сервитут площадью 13 кв. м, образуемой из существующего земельного участка 66:14:0101003:13

№ точки	X, м	Y, м
169	379620,36	1355558,85
170	379621,36	1355557,96
171	379621,47	1355557,97
172	379623,38	1355557,78
173	379625,81	1355556,93
174	379627,88	1355555,49
175	379629,35	1355554,14
176	379627,69	1355552,33
177	379628,44	1355551,67
178	379630,76	1355554,20
179	379628,50	1355556,27
180	379626,27	1355557,83
181	379623,59	1355558,77
182	379621,46	1355558,97
169	379620,36	1355558,85

Перечень координат характерных точек границ части земельного участка 22 под публичный сервитут площадью 7 кв. м, образуемой из существующего земельного участка  
66:14:0101003:13

№ точки	X, м	Y, м
183	379438,13	1355723,64
184	379438,92	1355722,91
185	379440,31	1355723,61
186	379441,21	1355721,82
187	379441,78	1355720,31
188	379443,18	1355719,03
189	379443,10	1355719,64
190	379442,12	1355722,22
191	379440,75	1355724,95
183	379438,13	1355723,64

Перечень координат характерных точек границ части земельного участка 23 под публичный сервитут площадью 22 кв. м, образуемой из существующего земельного участка  
66:14:0101003:25

№ точки	X, м	Y, м
192	379475,71	1355667,47
193	379476,44	1355668,15
194	379461,36	1355684,67
195	379460,84	1355683,75
192	379475,71	1355667,47

Перечень координат характерных точек границ части земельного участка 24 под публичный сервитут площадью 22 кв. м, образуемой из существующего земельного участка  
66:14:0101003:25

№ точки	X, м	Y, м
196	379472,11	1355664,11
197	379472,84	1355664,79
198	379458,31	1355680,71
199	379457,61	1355679,99
196	379472,11	1355664,11

Перечень координат характерных точек границ части земельного участка 25 под публичный сервитут площадью 72 кв. м, образуемой из существующего земельного участка  
66:14:0101003:1347

№ точки	X, м	Y, м
170	379621,36	1355557,96
169	379620,36	1355558,85
200	379619,21	1355558,72
201	379616,95	1355557,92
202	379615,93	1355557,30
203	379557,28	1355596,18
204	379562,22	1355591,71
205	379615,91	1355556,12
206	379617,38	1355557,01
207	379619,44	1355557,74

170	379621,36	1355557,96
-----	-----------	------------

Перечень координат характерных точек границ части земельного участка 26 под публичный сервитут площадью 53 кв. м, образуемой из существующего земельного участка 66:14:0101003:1347

№ точки	X, м	Y, м
177	379628,44	1355551,67
176	379627,69	1355552,33
208	379626,65	1355551,19
209	379625,30	1355552,44
210	379622,77	1355549,56
211	379621,26	1355550,89
212	379619,21	1355551,98
213	379616,88	1355552,02
214	379614,75	1355552,11
215	379582,03	1355573,80
216	379587,00	1355569,31
217	379614,43	1355551,12
218	379616,85	1355551,02
219	379618,95	1355550,98
220	379620,69	1355550,06
221	379622,86	1355548,15
222	379625,37	1355551,01
223	379626,70	1355549,77
177	379628,44	1355551,67

Перечень координат характерных точек границ части земельного участка 27 под публичный сервитут площадью 26 кв. м, образуемой из существующего земельного участка 66:14:0101014:2

№ точки	X, м	Y, м
224	379581,56	1356989,27
225	379583,35	1356989,02
226	379585,43	1356990,04
227	379586,57	1356990,86
228	379588,38	1356991,82
229	379589,94	1356992,35
230	379591,33	1356992,63
231	379592,94	1356992,74
232	379594,82	1356992,59
233	379596,81	1356992,34
234	379596,33	1356988,37
235	379594,34	1356988,61
236	379592,46	1356988,72
237	379590,96	1356988,48
238	379589,94	1356988,13
239	379593,28	1356987,68
240	379594,25	1356987,62
241	379597,20	1356987,26
242	379597,92	1356993,21
243	379594,93	1356993,58
244	379592,95	1356993,74
245	379591,19	1356993,62
246	379589,68	1356993,32
247	379587,98	1356992,74
248	379586,04	1356991,72

249	379584,91	1356990,91
224	379581,56	1356989,27

Перечень координат характерных точек границ части земельного участка 28 под публичный сервитут площадью 129 кв. м, образуемой из существующего земельного участка  
66:14:0101017:250

№ точки	X, м	Y, м
126	378009,09	1363335,90
125	378012,28	1363328,55
250	378023,88	1363332,91
251	378027,69	1363342,90
126	378009,09	1363335,90

Перечень координат характерных точек границ части земельного участка 29 под публичный сервитут площадью 39 кв. м, образуемой из существующего земельного участка  
66:14:0101017:250

№ точки	X, м	Y, м
121	378017,06	1363317,53
252	378018,15	1363317,94
253	378021,97	1363327,93
122	378013,87	1363324,88
121	378017,06	1363317,53

Перечень координат характерных точек границ части земельного участка 30 под публичный сервитут площадью 53 кв. м, образуемой из существующего земельного участка  
66:04:0102006:632

№ точки	X, м	Y, м
254	384379,61	1369951,27
255	384380,54	1369951,66
256	384376,93	1369957,58
257	384375,48	1369956,95
258	384373,50	1369956,49
259	384371,28	1369956,75
260	384369,34	1369957,67
261	384367,71	1369958,90
262	384366,31	1369960,21
263	384364,14	1369962,91
264	384367,42	1369965,21
265	384368,35	1369963,83
266	384370,08	1369962,14
267	384371,57	1369960,99
268	384373,45	1369960,52
269	384375,12	1369961,13
270	384378,43	1369962,79
271	384384,26	1369953,23
272	384385,20	1369953,62
273	384378,81	1369964,10
274	384374,72	1369962,05
275	384373,39	1369961,56
276	384372,02	1369961,91
277	384370,74	1369962,90
278	384369,12	1369964,47

279	384367,68	1369966,61
280	384362,69	1369963,12
281	384365,58	1369959,53
282	384367,07	1369958,14
283	384368,81	1369956,81
284	384371,00	1369955,77
285	384373,56	1369955,48
286	384375,80	1369955,99
287	384376,53	1369956,31
254	384379,61	1369951,27

Перечень координат характерных точек границ части земельного участка 31 под публичный сервитут площадью 39 кв. м, образуемой из существующего земельного участка 66:04:0102006:632

№ точки	X, м	Y, м
288	384419,80	1369896,89
289	384418,87	1369896,49
290	384424,78	1369886,79
291	384423,04	1369885,64
292	384424,73	1369883,04
293	384421,44	1369880,75
294	384420,19	1369882,55
295	384419,15	1369884,68
296	384418,99	1369885,67
297	384419,12	1369886,71
298	384419,57	1369887,66
299	384415,18	1369894,86
300	384414,26	1369894,46
301	384418,44	1369887,60
302	384418,15	1369887,00
303	384417,98	1369885,65
304	384418,18	1369884,37
305	384419,32	1369882,04
306	384421,20	1369879,36
307	384426,09	1369882,77
308	384424,41	1369885,35
309	384426,14	1369886,49
288	384419,80	1369896,89

Перечень координат характерных точек границ части земельного участка 36 под публичный сервитут площадью 54 кв. м, образуемой из существующего земельного участка 66:04:0102006:734

№ точки	X, м	Y, м
310	384193,53	1369876,55
311	384194,47	1369876,91
312	384187,66	1369889,54
313	384186,99	1369891,91
314	384186,83	1369893,53
315	384187,10	1369895,05
316	384186,89	1369896,27
317	384186,55	1369897,23
318	384185,85	1369899,10
319	384189,59	1369900,50
320	384190,29	1369898,63
321	384190,89	1369896,83



322	384191,10	1369894,91
323	384190,88	1369892,95
324	384191,24	1369891,28
325	384198,20	1369878,34
326	384199,13	1369878,69
327	384192,18	1369891,62
328	384191,89	1369893,00
329	384192,11	1369894,91
330	384191,87	1369897,05
331	384191,24	1369898,96
332	384190,18	1369901,79
333	384184,56	1369899,68
334	384185,61	1369896,88
335	384185,92	1369896,01
336	384186,09	1369895,06
337	384185,82	1369893,57
338	384186,00	1369891,72
339	384186,73	1369889,16
310	384193,53	1369876,55

Перечень координат характерных точек границ части земельного участка 37 под публичный сервитут площадью 47 кв. м, образуемой из существующего земельного участка 66:04:0102006:734

№ точки	X, м	Y, м
340	384239,78	1369803,07
341	384238,92	1369802,57
342	384243,63	1369793,80
343	384244,80	1369792,72
344	384246,00	1369791,90
345	384247,32	1369790,93
346	384248,49	1369789,82
347	384249,63	1369788,27
348	384250,76	1369786,62
349	384247,45	1369784,36
350	384246,33	1369786,02
351	384245,41	1369787,27
352	384244,40	1369788,16
353	384243,28	1369788,90
354	384241,98	1369789,86
355	384240,80	1369790,97
356	384235,58	1369800,65
357	384234,72	1369800,15
358	384240,00	1369790,35
359	384241,34	1369789,09
360	384242,71	1369788,07
361	384243,80	1369787,36
362	384244,67	1369786,59
363	384245,51	1369785,44
364	384247,19	1369782,98
365	384252,15	1369786,35
366	384250,45	1369788,85
367	384249,24	1369790,49
368	384247,96	1369791,70
369	384246,58	1369792,72
370	384245,42	1369793,51
371	384244,43	1369794,42
340	384239,78	1369803,07

Перечень координат характерных точек границ части земельного участка 38 под публичный сервитут площадью 45 кв. м, образуемой из существующего земельного участка  
66:14:0101003:1612

№ точки	X, м	Y, м
216	379587,00	1355569,31
215	379582,03	1355573,80
372	379546,83	1355597,14
373	379546,19	1355596,37
216	379587,00	1355569,31

Перечень координат характерных точек границ части земельного участка 39 под публичный сервитут площадью 12 кв. м, образуемой из существующего земельного участка  
66:14:0101003:1612

№ точки	X, м	Y, м
204	379562,22	1355591,71
203	379557,28	1355596,18
374	379550,01	1355601,01
375	379549,37	1355600,23
204	379562,22	1355591,71

Перечень координат характерных точек границ части земельного участка 40 под публичный сервитут площадью 77 кв. м, образуемой из существующего земельного участка  
66:14:0101014:6

№ точки	X, м	Y, м
239	379593,28	1356987,68
238	379589,94	1356988,13
376	379588,50	1356987,35
377	379587,07	1356986,40
378	379521,77	1356954,39
379	379521,98	1356953,38
380	379587,57	1356985,53
381	379589,02	1356986,49
382	379590,34	1356987,22
383	379591,20	1356987,51
384	379592,51	1356987,72
239	379593,28	1356987,68

Перечень координат характерных точек границ части земельного участка 41 под публичный сервитут площадью 70 кв. м, образуемой из существующего земельного участка  
66:14:0101014:6

№ точки	X, м	Y, м
385	379583,36	1356989,02
224	379581,56	1356989,27
386	379520,71	1356959,44
387	379520,93	1356958,42
385	379583,36	1356989,02

Перечень координат характерных точек границ части земельного участка 42 под публичный сервитут площадью 33 кв. м, образуемой из существующего земельного участка  
66:14:0000000:1736

№ точки	X, м	Y, м
199	379457,61	1355679,99
198	379458,31	1355680,71
388	379439,49	1355701,31
389	379432,28	1355707,78
390	379432,25	1355707,75
199	379457,61	1355679,99

Перечень координат характерных точек границ части земельного участка 43 под публичный сервитут площадью 45 кв. м, образуемой из существующего земельного участка  
66:14:0101003:3У5

№ точки	X, м	Y, м
195	379460,84	1355683,75
194	379461,36	1355684,67
391	379440,39	1355707,63
392	379441,47	1355709,02
393	379442,45	1355710,90
394	379443,25	1355713,40
395	379443,54	1355716,22
188	379443,18	1355719,03
187	379441,78	1355720,31
396	379442,12	1355719,40
397	379442,54	1355716,21
398	379442,26	1355713,61
399	379441,52	1355711,28
400	379440,63	1355709,57
401	379439,08	1355707,58
195	379460,84	1355683,75

Перечень координат характерных точек границ части земельного участка 44 под публичный сервитут площадью 17 кв. м, образуемой из существующего земельного участка  
66:14:0101003:3У6

№ точки	X, м	Y, м
402	379480,77	1355654,63
403	379484,48	1355651,15
404	379484,67	1355652,33
405	379481,48	1355655,33
197	379472,84	1355664,79
196	379472,11	1355664,11
402	379480,77	1355654,63

Перечень координат характерных точек границ части земельного участка 45 под публичный сервитут площадью 14 кв. м, образуемой из существующего земельного участка  
66:14:0101003:3У6

№ точки	X, м	Y, м
406	379483,90	1355658,50

407	379485,45	1355657,04
408	379485,65	1355658,23
409	379484,62	1355659,20
193	379476,44	1355668,15
192	379475,71	1355667,47
406	379483,90	1355658,50

Перечень координат характерных точек границ части земельного участка 46 под публичный сервитут площадью 25 кв. м, образуемой из существующего земельного участка 66:14:0101003:3У5

№ точки	X, м	Y, м
388	379439,49	1355701,31
410	379433,62	1355707,74
411	379435,28	1355709,51
412	379436,56	1355711,33
413	379437,11	1355713,49
414	379436,81	1355715,87
415	379435,84	1355717,69
416	379434,62	1355719,27
417	379437,06	1355721,16
418	379436,73	1355721,81
184	379438,92	1355722,91
183	379438,13	1355723,64
419	379435,39	1355722,26
420	379435,80	1355721,44
421	379433,22	1355719,45
422	379435,00	1355717,14
423	379435,84	1355715,56
424	379436,10	1355713,56
425	379435,64	1355711,76
426	379434,50	1355710,14
389	379432,28	1355707,78
388	379439,49	1355701,31

Перечень координат характерных точек границ части земельного участка 47 под публичный сервитут площадью 10 кв. м, образуемой из существующего земельного участка 66:14:0101003:3У4

№ точки	X, м	Y, м
373	379546,19	1355596,37
372	379546,83	1355597,14
427	379538,25	1355602,83
428	379538,05	1355601,77
373	379546,19	1355596,37

Перечень координат характерных точек границ части земельного участка 48 под публичный сервитут площадью 13 кв. м, образуемой из существующего земельного участка 66:14:0101003:3У4

№ точки	X, м	Y, м
375	379549,37	1355600,23
374	379550,01	1355601,01
429	379539,28	1355608,12
430	379539,08	1355607,06

375	379549,37	1355600,23
-----	-----------	------------

Перечень координат характерных точек границ части земельного участка 49 под публичный сервитут площадью 33 кв. м, образуемой из существующего земельного участка  
66:14:0101012:583

№ точки	X, м	Y, м
431	378320,28	1363227,94
432	378351,29	1363272,16
433	378344,13	1363263,26
434	378331,69	1363245,89
431	378320,28	1363227,94

**Перечни координат характерных точек границ предполагаемых к  
установлению публичных сервитутов в границах зон планируемого  
размещения линейного объекта (скоростной автомобильной дороги общего  
пользования федерального значения на период строительства)**

Система координат: МСК-66 зона 1

Перечень координат характерных точек границ контура 1 публичного  
сервитута, площадью 2553 кв. м

№ точки	X, м	Y, м
1	386611,14	1370100,41
2	386626,91	1370102,88
3	386597,81	1370267,96
4	386583,48	1370265,65
1	386611,14	1370100,41

Перечень координат характерных точек границ контура 2 публичного  
сервитута, площадью 8769 кв. м

№ точки	X, м	Y, м
5	383295,34	1369372,30
6	383380,98	1369405,04
7	383442,08	1369427,29
8	383540,44	1369466,96
9	383692,45	1369534,55
10	383766,98	1369570,01
11	383831,95	1369600,36
12	383822,06	1369612,30
13	383760,64	1369583,60
14	383686,16	1369548,16
15	383534,59	1369480,77
16	383436,82	1369441,34
17	383375,66	1369419,06
18	383282,81	1369383,58
5	383295,34	1369372,30

Перечень координат характерных точек границ контура 3 публичного  
сервитута, площадью 651 кв. м

№ точки	X, м	Y, м
338	385600,72	1370668,17
339	385604,24	1370682,98
332	385573,97	1370740,57
331	385570,48	1370725,72
340	385570,48	1370725,71
338	385600,72	1370668,17

Перечень координат характерных точек границ контура 4 публичного сервитута, площадью 2297 кв. м

№ точки	X, м	Y, м
414	386091,93	1370772,84
415	386102,93	1370783,17
416	386115,36	1370800,19
417	386228,09	1370893,90
418	386235,41	1370900,39
401	386251,41	1370913,99
400	386247,81	1370930,64
419	386226,18	1370912,22
420	386220,11	1370900,27
421	386108,02	1370807,09
422	386095,41	1370789,83
423	386090,12	1370784,87
414	386091,93	1370772,84

Перечень координат характерных точек границ контура 5 публичного сервитута, площадью 1130 кв. м

№ точки	X, м	Y, м
19	386357,87	1373534,30
20	386366,76	1373547,81
21	386333,35	1373611,90
22	386319,70	1373626,37
23	386316,04	1373618,84
24	386324,65	1373603,60
19	386357,87	1373534,30

Перечень координат характерных точек границ контура 6 публичного сервитута, площадью 10314 кв. м

№ точки	X, м	Y, м
25	380189,56	1368037,31
26	380202,86	1368040,89
27	380404,50	1368141,76
28	380459,95	1368174,01
29	380598,40	1368251,83
30	380694,17	1368308,20
31	380787,32	1368360,84
32	380783,64	1368375,99
33	380686,73	1368321,23
34	380590,88	1368264,80
35	380452,54	1368187,05
36	380397,37	1368154,96
37	380197,50	1368054,98
38	380171,90	1368048,08
25	380189,56	1368037,31

Перечень координат характерных точек границ контура 7 публичного сервитута, площадью 104 кв. м

№ точки	X, м	Y, м
1095	375599,10	1352067,27
1094	375614,26	1352061,45
1104	375618,39	1352065,80
1105	375604,54	1352073,00
1095	375599,10	1352067,27

Перечень координат характерных точек границ контура 8 публичного сервитута, площадью 147832 кв. м

№ точки	X, м	Y, м
44	378803,74	1359615,64
43	378818,23	1359621,70
1508	378809,89	1359710,56
1509	378808,83	1359815,70
1510	378797,91	1360003,97
1511	378796,86	1360059,23
1512	378798,98	1360105,99
1513	378797,17	1360157,84
1514	378791,18	1360208,56
1515	378784,66	1360320,06
1516	378774,88	1360413,85
1517	378757,45	1360461,86
1518	378747,04	1360557,38
1519	378739,21	1360713,28
1520	378714,33	1360959,40
1521	378670,60	1361306,41
1522	378632,68	1361555,29
1523	378615,97	1361657,30
1524	378574,71	1361887,45
1525	378528,83	1362097,42
1526	378462,64	1362371,52
1527	378412,48	1362566,53
1528	378318,85	1362918,12
1529	378322,18	1362929,69
1530	378305,79	1362993,16
1531	378297,84	1363044,02
1532	378297,05	1363092,20
1533	378301,03	1363126,67
1534	378305,77	1363150,21
1535	378312,63	1363174,47
1536	378321,79	1363197,90
1537	378333,20	1363220,32
1538	378344,07	1363237,41
1539	378355,92	1363253,97
1540	378368,56	1363269,73
1541	378395,68	1363296,25
1542	378423,57	1363319,33
1543	378444,10	1363332,89
1544	378465,83	1363344,52
1545	378488,74	1363354,20



1546	378567,55	1363387,35
1547	378542,44	1363454,90
1548	378294,27	1363425,83
1549	378229,16	1363461,37
1550	378165,25	1363495,07
1551	378124,22	1363622,16
1552	378100,58	1363708,13
1553	378081,74	1363779,75
1554	378052,72	1363910,32
1555	378022,77	1364072,29
1556	378008,44	1364161,98
1557	377993,70	1364297,93
1558	377984,29	1364430,55
1559	377979,81	1364556,09
1560	377979,48	1364653,40
1561	377980,43	1364698,82
1562	377988,13	1364867,17
1563	378000,85	1365007,96
1564	378017,82	1365134,48
1565	378051,46	1365318,33
1566	378082,61	1365449,10
1567	378096,27	1365485,68
1568	378154,17	1365689,84
1569	378166,99	1365745,60
1570	378223,63	1365913,65
1571	378262,20	1366014,34
1572	378343,99	1366194,20
1573	378411,76	1366325,55
1574	378477,18	1366440,93
1575	378530,10	1366527,55
1576	378616,29	1366657,80
1577	378675,09	1366740,01
1578	378714,14	1366792,29
1579	378787,65	1366885,78
1580	378864,05	1366977,11
1581	378926,48	1367047,03
1582	379039,27	1367164,68
1583	379085,10	1367209,45
1584	379154,80	1367273,44
1585	379246,81	1367354,77
1586	379316,70	1367412,98
1587	379421,46	1367494,40
1588	379568,73	1367596,87
1589	379602,50	1367618,33
1590	379687,09	1367666,07
1591	379737,03	1367687,05
1592	379814,27	1367731,42
1593	379865,82	1367762,07
1594	379905,24	1367793,12
1595	379989,15	1367840,65
1596	380010,50	1367851,35
1597	380078,41	1367880,64
1598	380127,11	1367899,53
1599	380175,04	1367922,20
1600	380245,59	1367962,10
80	380246,07	1367962,43

98	380237,74	1367974,90
1601	380237,65	1367974,84
1602	380168,21	1367935,56
1603	380121,18	1367913,33
1604	380072,78	1367894,55
1605	380004,10	1367864,91
1606	379982,11	1367853,90
1607	379896,84	1367805,60
1608	379857,31	1367774,46
1609	379806,71	1367744,38
1610	379730,37	1367700,52
1611	379680,50	1367679,57
1612	379594,76	1367631,18
1613	379560,52	1367609,42
1614	379412,57	1367506,49
1615	379307,27	1367424,65
1616	379237,05	1367366,16
1617	379144,76	1367284,60
1618	379074,75	1367220,31
1619	379028,69	1367175,31
1620	378915,46	1367057,20
1621	378852,69	1366986,90
1622	378776,02	1366895,26
1623	378702,23	1366801,41
1624	378662,97	1366748,86
1625	378603,94	1366666,31
1626	378517,48	1366535,64
1627	378464,24	1366448,51
1628	378398,56	1366332,68
1629	378330,51	1366200,77
1630	378248,35	1366020,09
1631	378209,53	1365918,78
1632	378152,52	1365749,63
1633	378139,63	1365693,53
1634	378082,02	1365490,37
1635	378068,26	1365453,55
1636	378036,79	1365321,43
1637	378003,01	1365136,88
1638	377985,94	1365009,65
1639	377973,16	1364868,10
1640	377965,94	1364719,28
1641	377965,64	1364707,24
1642	377964,46	1364660,24
1643	377964,52	1364642,32
1644	377964,81	1364555,88
1645	377969,00	1364438,45
1646	377979,52	1364287,94
1647	377993,57	1364160,01
1648	378007,98	1364069,78
1649	378038,03	1363907,29
1650	378067,15	1363776,23
1651	378086,09	1363704,23
1652	378109,84	1363617,87
1653	378152,85	1363484,65
1654	378222,07	1363448,15
1655	378291,27	1363410,38

1656	378532,49	1363438,64
1657	378548,48	1363395,60
1658	378459,13	1363357,95
1659	378436,18	1363345,63
1660	378414,45	1363331,25
1661	378385,63	1363307,40
1662	378357,52	1363279,91
1663	378344,13	1363263,26
1664	378331,69	1363245,89
1665	378320,22	1363227,85
1666	378308,13	1363204,12
1667	378298,42	1363179,31
1668	378291,18	1363153,68
1669	378286,20	1363128,96
1670	378282,06	1363093,06
1671	378282,88	1363042,84
1672	378291,16	1362989,85
1673	378306,61	1362929,84
1674	378303,28	1362918,27
1675	378397,96	1362562,73
1676	378448,08	1362367,91
1677	378514,20	1362094,11
1678	378559,99	1361884,58
1679	378601,20	1361654,70
1680	378617,86	1361552,95
1681	378655,75	1361304,34
1682	378699,42	1360957,70
1683	378724,25	1360712,18
1684	378732,08	1360556,19
1685	378742,73	1360458,44
1686	378760,15	1360410,47
1687	378769,71	1360318,84
1688	378776,24	1360207,24
1689	378782,20	1360156,70
1690	378783,97	1360106,07
1691	378781,85	1360059,44
1692	378782,92	1360003,44
1693	378793,84	1359815,02
1694	378794,88	1359709,90
44	378803,74	1359615,64

Перечень координат характерных точек границ контура 9 публичного сервитута, площадью 23058 кв. м

№ точки	X, м	Y, м
717	374722,24	1350802,33
454	374744,09	1350810,77
1086	374943,56	1351169,59
1087	374983,80	1351239,96
1088	375104,53	1351432,37
1089	375177,38	1351538,15
1090	375254,51	1351640,93
1091	375349,64	1351763,12
1092	375425,24	1351853,88
1093	375524,06	1351966,54

1094	375614,26	1352061,45
1095	375599,10	1352067,27
1096	375513,02	1351976,69
1097	375413,79	1351863,57
1098	375338,02	1351772,60
1099	375242,60	1351650,05
1100	375165,17	1351546,88
1101	375092,01	1351440,64
1102	374970,93	1351247,66
1103	374930,47	1351176,93
717	374722,24	1350802,33

Перечень координат характерных точек границ контура 10 публичного сервитута, площадью 50 кв. м

№ точки	X, м	Y, м
430	367283,45	1338638,88
431	367272,89	1338638,33
432	367271,93	1338633,48
433	367282,32	1338634,00
430	367283,45	1338638,88

Перечень координат характерных точек границ контура 11 публичного сервитута, площадью 1195 кв. м

№ точки	X, м	Y, м
39	378824,77	1359536,08
40	378837,92	1359547,73
41	378833,79	1359570,71
42	378818,83	1359615,35
43	378818,23	1359621,70
44	378803,74	1359615,64
45	378804,06	1359612,23
46	378819,21	1359566,99
39	378824,77	1359536,08

Перечень координат характерных точек границ контура 12 публичного сервитута, площадью 186970 кв. м

№ точки	X, м	Y, м
40	378837,92	1359547,73
1143	378850,37	1359478,51
1144	378891,74	1359328,95
1145	378911,07	1359249,41
1146	378936,22	1359130,40
1147	378941,76	1359079,75
1148	378965,02	1358962,65
1149	379028,96	1358684,10
1150	379079,79	1358498,67
1151	379161,56	1358212,79
1152	379261,98	1357877,66
1153	379387,56	1357472,47
1154	379465,40	1357218,75

1155	379523,54	1357206,75
1156	379579,86	1357184,54
1157	379611,29	1357169,15
1158	379652,32	1357148,19
1159	379678,37	1357131,58
1160	379733,86	1357104,89
1161	379788,62	1357094,40
1162	379855,13	1357082,60
1163	379936,53	1357067,04
1164	380027,44	1357046,95
1165	380012,04	1356976,01
1166	379837,34	1357010,35
1167	379717,89	1357028,72
1168	379678,58	1357034,16
1169	379657,26	1357037,34
1170	379603,41	1357042,25
1171	379538,34	1357047,05
1172	379519,83	1357025,03
1173	379528,30	1356991,08
1174	379531,29	1356979,10
1175	379535,61	1356961,81
1176	379549,39	1356895,42
1177	379581,45	1356699,55
1178	379605,10	1356498,52
1179	379618,07	1356298,76
1180	379618,43	1356199,66
1181	379608,99	1356010,90
1182	379592,07	1355831,61
1183	379579,75	1355743,76
1184	379632,37	1355691,18
1185	379669,59	1355642,27
1186	379704,72	1355582,52
1187	379721,99	1355547,58
1188	379738,62	1355521,43
1189	379767,47	1355494,63
1190	379939,40	1355341,89
1191	379886,41	1355281,62
1192	379790,70	1355368,79
1193	379715,85	1355437,14
1194	379648,12	1355494,91
1195	379581,89	1355547,56
1196	379561,31	1355554,76
1197	379551,19	1355563,47
1198	379545,20	1355560,62
1199	379537,33	1355523,77
1200	379508,48	1355406,84
1201	379478,46	1355301,99
1202	379439,83	1355180,42
1203	379398,75	1355069,34
1204	379345,88	1354942,38
1205	379301,78	1354843,01
1206	379266,62	1354771,94
1207	379229,12	1354702,53
1208	379149,76	1354566,46
1209	379058,16	1354423,66
1210	379006,99	1354351,68

1211	378891,68	1354200,62
1212	378845,46	1354145,31
1213	378744,96	1354031,51
1214	378690,92	1353973,89
1215	378632,38	1353916,29
1216	378514,26	1353807,35
1217	378447,51	1353751,37
1218	378451,69	1353737,39
1219	378388,56	1353687,28
1220	378374,46	1353695,34
1221	378353,44	1353672,51
1222	378343,33	1353666,43
1223	378346,43	1353655,57
1224	378281,15	1353608,06
1225	378265,69	1353617,78
1226	378128,15	1353526,50
1227	377955,68	1353425,46
1228	377848,17	1353369,25
1229	377706,02	1353302,88
1230	377636,66	1353272,25
1231	377546,17	1353237,01
1232	377213,42	1353116,94
1233	377203,35	1353112,91
1234	377153,48	1353092,97
1235	377066,26	1353058,09
1236	376928,31	1352996,34
1237	376743,40	1352905,50
1238	376629,87	1352841,21
1239	376457,33	1352735,08
1240	376233,85	1352589,72
1241	376237,19	1352576,56
1242	376174,63	1352531,68
1243	376166,94	1352536,35
1244	376154,72	1352522,53
1245	376142,51	1352508,72
1246	376114,30	1352496,85
1247	376116,47	1352489,36
1248	376056,46	1352442,50
1249	376042,74	1352450,48
1250	375996,80	1352413,73
1251	375923,12	1352352,81
1252	375741,62	1352188,98
1253	375667,74	1352117,73
1104	375618,39	1352065,80
1105	375604,54	1352073,00
1254	375657,12	1352128,33
1255	375731,37	1352199,93
1256	375913,33	1352364,19
1257	375987,36	1352425,39
1258	376041,40	1352468,62
1259	376055,23	1352460,57
1260	376099,24	1352494,93
1261	376096,15	1352505,57
1262	376133,54	1352521,22
1263	376152,59	1352542,77
1264	376162,72	1352554,23

1265	376173,94	1352549,65
1266	376220,13	1352582,79
1267	376216,70	1352596,34
1268	376449,23	1352747,70
1269	376622,33	1352854,18
1270	376736,39	1352918,76
1271	376921,94	1353009,93
1272	377060,32	1353071,87
1273	377121,81	1353096,46
1274	377200,51	1353127,93
1275	377208,03	1353130,94
1276	377540,88	1353251,05
1277	377630,90	1353286,10
1278	377699,90	1353316,57
1279	377841,46	1353382,67
1280	377948,42	1353438,59
1281	378120,16	1353539,20
1282	378243,15	1353621,40
1283	378265,72	1353635,48
1284	378280,53	1353626,17
1285	378329,13	1353661,53
1286	378325,72	1353673,48
1287	378343,78	1353684,16
1288	378371,30	1353714,04
1289	378387,19	1353705,34
1290	378434,41	1353742,82
1291	378430,18	1353756,98
1292	378443,62	1353767,68
1293	378504,31	1353818,58
1294	378622,03	1353927,16
1295	378680,18	1353984,36
1296	378733,87	1354041,61
1297	378834,06	1354155,05
1298	378879,97	1354209,99
1299	378994,82	1354360,47
1300	379045,78	1354432,12
1301	379136,97	1354574,30
1302	379216,00	1354709,80
1303	379253,30	1354778,84
1304	379288,19	1354849,38
1305	379332,12	1354948,36
1306	379384,80	1355074,83
1307	379425,63	1355185,25
1308	379464,10	1355306,33
1309	379493,99	1355410,71
1310	379522,71	1355527,13
1311	379532,08	1355571,00
1312	379537,20	1355597,40
1313	379553,57	1355581,21
1314	379568,94	1355567,99
1315	379589,24	1355560,88
1316	379651,82	1355510,69
1317	379884,61	1355300,11
1318	379896,84	1355313,09
1319	379903,57	1355320,50
1320	379920,03	1355339,07

1321	379757,39	1355483,53
1322	379728,30	1355510,54
1323	379690,05	1355547,46
1324	379670,02	1355569,61
1325	379645,27	1355594,29
1326	379617,60	1355621,07
1327	379610,42	1355641,75
1328	379585,21	1355665,40
1329	379555,07	1355689,46
1330	379561,45	1355722,31
1331	379577,19	1355833,49
1332	379594,03	1356012,07
1333	379603,43	1356199,92
1334	379603,08	1356298,31
1335	379590,17	1356497,10
1336	379566,61	1356697,34
1337	379534,33	1356894,32
1338	379520,21	1356961,84
1339	379517,24	1356973,61
1340	379512,92	1356990,71
1341	379503,33	1357028,72
1342	379494,43	1357060,61
1343	379631,71	1357045,73
1344	380000,53	1356993,68
1345	380009,61	1357035,52
1346	379933,51	1357052,34
1347	379852,41	1357067,85
1348	379785,74	1357079,67
1349	379748,91	1357087,61
1350	379689,37	1357096,03
1351	379651,49	1357103,14
1352	379630,57	1357107,64
1353	379550,31	1357122,27
1354	379525,47	1357124,40
1355	379475,64	1357128,01
1356	379455,86	1357198,99
1357	379373,22	1357468,08
1358	379247,63	1357873,30
1359	379147,18	1358208,52
1360	379065,33	1358494,70
1361	379014,43	1358680,36
1362	378950,35	1358959,55
1363	378926,92	1359077,47
1364	378921,39	1359128,07
1365	378896,45	1359246,04
1366	378877,22	1359325,18
1367	378835,73	1359475,18
39	378824,77	1359536,08
40	378837,92	1359547,73

Перечень координат характерных точек границ контура 13 публичного сервитута, площадью 15 кв. м

№ точки	X, м	Y, м
88	380808,35	1368274,29



1695	380815,79	1368278,89
89	380807,50	1368277,79
88	380808,35	1368274,29

Перечень координат характерных точек границ контура 14 публичного сервитута, площадью 3982 кв. м

№ точки	X, м	Y, м
47	386389,42	1373500,02
48	386374,32	1373497,45
49	386415,48	1373392,78
50	386451,55	1373270,38
51	386455,56	1373250,45
52	386460,02	1373248,38
53	386472,42	1373242,62
54	386466,12	1373273,96
55	386429,68	1373397,62
47	386389,42	1373500,02

Перечень координат характерных точек границ контура 15 публичного сервитута, площадью 2139 кв. м

№ точки	X, м	Y, м
361	385925,84	1370763,62
362	386058,35	1370866,05
363	386052,23	1370875,30
68	386073,84	1370893,45
79	386072,10	1370905,05
364	386038,96	1370877,21
365	386044,89	1370868,27
366	385919,97	1370771,72
367	385912,20	1370766,45
361	385925,84	1370763,62

Перечень координат характерных точек границ контура 16 публичного сервитута, площадью 8239 кв. м

№ точки	X, м	Y, м
56	383772,32	1369661,47
57	383760,47	1369672,33
58	383634,73	1369609,46
59	383487,42	1369544,81
60	383399,06	1369509,21
61	383312,16	1369479,14
62	383260,26	1369464,99
63	383259,58	1369449,26
64	383316,59	1369464,80
65	383404,31	1369495,16
66	383493,26	1369530,99
67	383641,14	1369595,89
56	383772,32	1369661,47

Перечень координат характерных точек границ контура 17 публичного сервитута, площадью 1316 кв. м

№ точки	X, м	Y, м
68	386073,84	1370893,45
69	386091,35	1370908,15
70	386101,21	1370902,35
71	386125,18	1370932,43
72	386145,26	1370939,89
73	386162,22	1370965,46
74	386146,02	1370968,16
75	386133,42	1370949,18
76	386118,44	1370940,02
77	386098,79	1370915,37
78	386090,32	1370920,35
79	386072,10	1370905,05
68	386073,84	1370893,45

Перечень координат характерных точек границ контура 18 публичного сервитута, площадью 9689 кв. м

№ точки	X, м	Y, м
80	380246,07	1367962,43
81	380277,54	1367983,51
82	380380,47	1368041,99
83	380498,76	1368103,79
84	380590,93	1368154,01
85	380663,09	1368190,89
86	380700,47	1368210,76
87	380758,70	1368243,58
88	380808,35	1368274,29
89	380807,50	1368277,79
90	380804,62	1368289,62
91	380751,15	1368256,55
92	380693,30	1368223,94
93	380656,09	1368204,15
94	380583,93	1368167,28
95	380491,74	1368117,04
96	380373,26	1368055,14
97	380269,68	1367996,30
98	380237,74	1367974,90
80	380246,07	1367962,43

Перечень координат характерных точек границ контура 19 публичного сервитута, площадью 1577 кв. м

№ точки	X, м	Y, м
424	386057,14	1370740,19
414	386091,93	1370772,84
425	386090,12	1370784,86
426	386050,58	1370747,74
427	385970,89	1370683,68
428	385970,40	1370670,38

429	385977,18	1370675,91
424	386057,14	1370740,19

Перечень координат характерных точек границ контура 20 публичного сервитута, площадью 429 кв. м

№ точки	X, м	Y, м
99	386279,43	1373683,66
23	386316,04	1373618,84
22	386319,70	1373626,37
100	386282,01	1373688,56
99	386279,43	1373683,66

Перечень координат характерных точек границ контура 21 публичного сервитута, площадью 1213 кв. м

№ точки	X, м	Y, м
331	385570,48	1370725,72
332	385573,97	1370740,57
333	385550,08	1370786,02
334	385509,69	1370771,51
335	385486,04	1370759,30
306	385486,02	1370759,29
305	385483,46	1370746,72
336	385513,69	1370762,32
337	385545,27	1370773,67
331	385570,48	1370725,72

Перечень координат характерных точек границ контура 22 публичного сервитута, площадью 685 кв. м

№ точки	X, м	Y, м
48	386374,32	1373497,45
47	386389,42	1373500,02
101	386382,51	1373517,60
20	386366,76	1373547,81
19	386357,87	1373534,30
102	386368,77	1373511,56
48	386374,32	1373497,45

Перечень координат характерных точек границ контура 23 публичного сервитута, площадью 2740 кв. м

№ точки	X, м	Y, м
351	385713,74	1370627,67
352	385809,75	1370684,82
353	385810,40	1370692,77
354	385831,87	1370711,92
355	385804,38	1370693,26
356	385708,85	1370636,39
357	385576,61	1370566,58

342	385573,54	1370553,66
351	385713,74	1370627,67

Перечень координат характерных точек границ контура 24 публичного сервитута, площадью 1266 кв. м

№ точки	X, м	Y, м
361	385925,84	1370763,62
367	385912,20	1370766,45
354	385831,87	1370711,92
353	385810,40	1370692,77
352	385809,75	1370684,82
361	385925,84	1370763,62

Перечень координат характерных точек границ контура 25 публичного сервитута, площадью 16218 кв. м

№ точки	X, м	Y, м
2	386626,91	1370102,88
1	386611,14	1370100,41
2226	386658,08	1369834,45
2227	386668,69	1369769,98
2228	386620,07	1369761,41
2229	386589,48	1369920,57
2230	386511,63	1370391,21
105	386507,65	1370413,06
104	386497,52	1370402,26
103	386495,14	1370398,06
2231	386496,85	1370388,64
2232	386574,71	1369917,93
2233	386608,13	1369744,08
2234	386685,57	1369757,68
2235	386656,61	1369934,35
2	386626,91	1370102,88

Перечень координат характерных точек границ контура 26 публичного сервитута, площадью 7758 кв. м

№ точки	X, м	Y, м
389	386449,06	1370734,96
390	386438,73	1370761,07
391	386427,72	1370817,61
392	386420,75	1370836,55
393	386416,80	1370859,99
394	386419,85	1370880,46
395	386402,76	1370957,12
396	386388,71	1370960,17
397	386355,86	1371003,52
398	386271,76	1370952,90
399	386249,44	1370932,03
400	386247,81	1370930,64
401	386251,41	1370913,99
402	386258,88	1370920,33

403	386280,95	1370940,92
404	386351,23	1370983,22
405	386370,80	1370953,35
406	386394,37	1370948,71
407	386409,69	1370880,10
408	386406,68	1370859,90
409	386411,04	1370833,97
410	386417,98	1370815,13
411	386429,13	1370758,14
412	386436,88	1370718,14
413	386465,72	1370559,67
107	386465,73	1370559,64
106	386479,17	1370569,53
389	386449,06	1370734,96

Перечень координат характерных точек границ контура 27 публичного сервитута, площадью 2415 кв. м

№ точки	X, м	Y, м
103	386495,14	1370398,06
104	386497,52	1370402,26
105	386507,65	1370413,06
106	386479,17	1370569,53
107	386465,73	1370559,64
103	386495,14	1370398,06

Перечень координат характерных точек границ контура 28 публичного сервитута, площадью 18300 кв. м

№ точки	X, м	Y, м
11	383831,95	1369600,36
108	383875,49	1369620,70
109	383929,81	1369643,45
110	384013,56	1369670,00
111	384108,67	1369710,11
112	384310,25	1369826,41
113	384341,08	1369843,61
114	384382,57	1369864,16
115	384426,95	1369883,66
116	384582,88	1369946,63
117	384808,36	1370000,53
118	384871,36	1370020,78
119	384887,08	1369990,87
120	384884,32	1369986,43
121	384864,03	1369969,73
122	384807,44	1369939,67
123	384852,61	1369854,89
124	384856,36	1369869,12
125	384820,97	1369935,53
126	384869,61	1369961,37
127	384891,94	1369979,75
128	384898,60	1369990,45
129	384876,31	1370032,87
130	384805,77	1370010,20

131	384577,87	1369960,79
132	384421,11	1369897,47
133	384376,21	1369877,75
134	384334,10	1369856,89
135	384302,85	1369839,45
136	384102,01	1369723,59
137	384008,34	1369684,08
138	383924,58	1369657,53
139	383869,44	1369634,43
12	383822,06	1369612,30
11	383831,95	1369600,36

Перечень координат характерных точек границ контура 29 публичного сервитута, площадью 2486 кв. м

№ точки	X, м	Y, м
2210	384892,20	1369780,59
2211	385021,25	1369846,93
2212	385028,27	1369861,04
2213	385028,92	1369864,54
2214	384896,33	1369794,10
124	384856,36	1369869,12
123	384852,61	1369854,89
2210	384892,20	1369780,59

Перечень координат характерных точек границ контура 30 публичного сервитута, площадью 13254 кв. м

№ точки	X, м	Y, м
2140	382433,98	1369152,88
2139	382433,13	1369146,39
2138	382444,71	1369140,20
2163	382582,65	1369176,70
2164	382780,87	1369228,98
2165	382830,75	1369244,88
2166	382931,88	1369272,36
2167	383005,01	1369290,02
2168	383075,17	1369310,00
2169	383119,47	1369323,62
2170	383171,65	1369335,90
2171	383282,66	1369367,46
5	383295,34	1369372,30
18	383282,81	1369383,58
2172	383277,89	1369381,70
2173	383167,92	1369350,43
2174	383115,54	1369338,10
2175	383070,91	1369324,38
2176	383001,20	1369304,53
2177	382928,15	1369286,89
2178	382826,50	1369259,28
2179	382776,66	1369243,38
2180	382578,80	1369191,20
2140	382433,98	1369152,88

Перечень координат характерных точек границ контура 31 публичного сервитута, площадью 13132 кв. м

№ точки	X, м	Y, м
1947	381650,55	1368811,65
1948	381657,58	1368798,38
1949	381647,07	1368792,30
1950	381569,60	1368746,27
1951	381376,14	1368626,87
1952	381321,18	1368590,45
1953	381157,66	1368488,96
1954	380982,38	1368381,92
1696	380927,58	1368348,03
1697	380890,38	1368342,65
1955	380974,63	1368394,76
1956	381149,76	1368501,72
1957	381313,08	1368603,08
1958	381368,07	1368639,51
1959	381561,79	1368759,07
1960	381640,26	1368805,69
1947	381650,55	1368811,65

Перечень координат характерных точек границ контура 32 публичного сервитута, площадью 147 кв. м

№ точки	X, м	Y, м
1106	375535,17	1352091,89
1140	375538,36	1352095,29
1141	375541,94	1352098,93
1142	375526,76	1352104,85
1107	375520,06	1352097,71
1106	375535,17	1352091,89

Перечень координат характерных точек границ контура 33 публичного сервитута, площадью 145 кв. м

№ точки	X, м	Y, м
2143	382364,15	1369124,38
2142	382364,90	1369134,28
2145	382346,00	1369128,40
2144	382349,91	1369121,64
2143	382364,15	1369124,38

Перечень координат характерных точек границ контура 34 публичного сервитута, площадью 7564 кв. м

№ точки	X, м	Y, м
2147	382336,99	1369124,47
2148	382338,83	1369117,77
2149	382340,68	1369111,05
2150	382306,23	1369100,33

2151	382190,98	1369056,95
2152	382130,14	1369032,93
2153	382033,22	1368991,18
2154	381991,73	1368965,24
2155	381932,97	1368937,58
2124	381951,72	1368896,27
2125	381949,96	1368895,77
2126	381937,11	1368892,17
2156	381913,20	1368944,85
2157	381984,53	1368978,44
2158	382026,28	1369004,54
2159	382124,37	1369046,78
2160	382185,58	1369070,95
2161	382301,37	1369114,53
2162	382324,89	1369121,84
2146	382330,82	1369123,68
2147	382336,99	1369124,47

Перечень координат характерных точек границ контура 35 публичного сервитута, площадью 1132 кв. м

№ точки	X, м	Y, м
1961	381682,15	1368812,43
1962	381726,11	1368831,31
1963	381750,75	1368843,35
1964	381743,45	1368856,50
1965	381719,88	1368844,96
1966	381674,50	1368825,49
1961	381682,15	1368812,43

Перечень координат характерных точек границ контура 36 публичного сервитута, площадью 4132 кв. м

№ точки	X, м	Y, м
2124	381951,72	1368896,27
2125	381949,96	1368895,77
2126	381937,11	1368892,17
2127	381940,98	1368883,65
2128	381872,37	1368846,82
2129	381841,71	1368904,60
1964	381743,45	1368856,50
1963	381750,75	1368843,35
2130	381835,31	1368884,66
2131	381866,19	1368826,47
2132	381960,44	1368877,07
2124	381951,72	1368896,27

Перечень координат характерных точек границ контура 38 публичного сервитута, площадью 420 кв. м

№ точки	X, м	Y, м
1966	381674,50	1368825,49
1961	381682,15	1368812,43



2133	381681,14	1368812,00
2134	381659,65	1368799,57
1948	381657,58	1368798,38
1947	381650,55	1368811,65
2135	381674,39	1368825,44
1966	381674,50	1368825,49

Перечень координат характерных точек границ контура 39 публичного сервитута, площадью 1387 кв. м

№ точки	X, м	Y, м
2136	382340,98	1369111,14
2137	382375,92	1369122,00
2138	382444,71	1369140,20
2139	382433,13	1369146,39
2140	382433,98	1369152,88
2141	382371,82	1369136,43
2142	382364,90	1369134,28
2143	382364,15	1369124,38
2144	382349,91	1369121,64
2145	382346,00	1369128,40
2146	382330,82	1369123,68
2147	382336,99	1369124,47
2148	382338,83	1369117,77
2149	382340,68	1369111,05
2136	382340,98	1369111,14

Перечень координат характерных точек границ контура 40 публичного сервитута, площадью 139442 кв. м

№ точки	X, м	Y, м
25	380189,56	1368037,31
38	380171,90	1368048,08
1698	380157,34	1368044,15
1699	380078,57	1367997,52
1700	380012,49	1367959,60
1701	380006,05	1367965,23
1702	379942,36	1367932,73
1703	379943,32	1367922,30
1704	379906,36	1367903,00
1705	379900,98	1367900,98
1706	379818,69	1367862,50
1707	379763,60	1367841,89
1708	379713,09	1367813,07
1709	379666,25	1367782,45
1710	379616,33	1367744,29
1711	379566,62	1367712,00
1712	379404,28	1367594,59
1713	379304,15	1367519,73
1714	379282,03	1367502,04
1715	379272,13	1367514,33
1716	379208,45	1367463,01
1717	379218,50	1367450,55
1718	379149,04	1367391,99

1719	379026,99	1367279,73
1720	378937,30	1367193,24
1721	378871,24	1367122,69
1722	378762,49	1367002,24
1723	378692,92	1366917,70
1724	378633,44	1366841,35
1725	378593,15	1366787,08
1726	378541,98	1366714,68
1727	378479,52	1366622,10
1728	378462,97	1366596,17
1729	378406,69	1366503,05
1730	378364,27	1366429,74
1731	378308,88	1366328,49
1732	378280,59	1366272,61
1733	378232,03	1366171,20
1734	378166,34	1366023,45
1735	378150,26	1366029,92
1736	378118,32	1365950,45
1737	378132,33	1365944,81
1738	378108,58	1365885,83
1739	378082,48	1365816,42
1740	378054,50	1365750,50
1741	378038,46	1365749,19
1742	378011,33	1365661,23
1743	378023,45	1365652,08
1744	377985,33	1365514,83
1745	377982,48	1365495,27
1746	377971,65	1365493,56
1747	377952,93	1365411,32
1748	377967,31	1365401,40
1749	377961,28	1365367,24
1750	377941,10	1365256,77
1751	377932,62	1365200,04
1752	377927,68	1365166,88
1753	377911,97	1365040,94
1754	377901,02	1364928,27
1755	377894,82	1364836,28
1756	377892,35	1364795,82
1757	377889,51	1364714,86
1758	377888,58	1364664,61
1759	377888,36	1364535,58
1760	377884,41	1364505,61
1761	377890,69	1364478,28
1762	377894,53	1364397,38
1763	377903,16	1364289,90
1764	377910,19	1364220,67
1765	377914,04	1364182,64
1766	377932,08	1364036,61
1767	377941,11	1363979,24
1768	377946,54	1363949,71
1769	377949,43	1363931,82
1770	377960,98	1363872,07
1771	377974,87	1363806,67
1772	377983,17	1363771,20
1773	378011,13	1363659,77
1774	378023,07	1363615,63

1775	378007,49	1363611,35
1776	378031,49	1363524,08
1777	378046,53	1363528,11
1778	378059,82	1363468,93
1779	377980,48	1363261,39
1780	377845,12	1363190,05
1781	377757,88	1363154,99
1782	377783,92	1363086,54
1783	377864,35	1363115,52
1784	377886,20	1363121,64
1785	377908,21	1363126,24
1786	377931,79	1363127,58
1787	377955,65	1363127,51
1788	377979,21	1363126,03
1789	378007,85	1363119,67
1790	378035,86	1363110,49
1791	378062,88	1363098,57
1792	378083,41	1363087,58
1793	378102,89	1363074,86
1794	378121,19	1363060,51
1795	378138,18	1363044,62
1796	378153,61	1363027,45
1797	378174,92	1362994,66
1798	378193,01	1362959,83
1799	378207,64	1362923,41
1800	378218,68	1362885,64
1801	378220,23	1362879,07
1802	378287,56	1362655,09
1803	378360,04	1362393,55
1804	378411,46	1362189,00
1805	378442,65	1362043,74
1806	378470,72	1361898,48
1807	378498,27	1361784,18
1808	378516,74	1361679,06
1809	378501,72	1361676,41
1810	378516,20	1361594,37
1811	378531,16	1361597,01
1812	378551,82	1361475,08
1813	378587,35	1361232,50
1814	378609,52	1361042,85
1815	378632,74	1360780,59
1816	378641,85	1360669,60
1817	378649,72	1360601,09
1818	378657,92	1360501,38
1819	378657,11	1360455,55
142	378656,28	1360449,77
141	378665,69	1360375,89
1820	378664,97	1360404,43
1821	378672,09	1360454,35
1822	378672,92	1360501,87
1823	378664,65	1360602,56
1824	378656,79	1360671,07
1825	378647,69	1360781,85
1826	378624,44	1361044,38
1827	378602,22	1361234,50
1828	378566,63	1361477,46

1829	378543,35	1361614,39
1830	378528,37	1361611,75
1831	378519,10	1361664,25
1832	378533,82	1361666,85
1833	378512,97	1361787,22
1834	378485,38	1361901,66
1835	378457,34	1362046,74
1836	378426,07	1362192,40
1837	378374,54	1362397,38
1838	378301,96	1362659,26
1839	378234,73	1362882,94
1840	378233,25	1362889,22
1841	378221,80	1362928,37
1842	378206,59	1362966,22
1843	378187,77	1363002,42
1844	378165,51	1363036,61
1845	378149,08	1363054,93
1846	378131,13	1363071,76
1847	378111,77	1363086,96
1848	378091,17	1363100,42
1849	378069,48	1363112,05
1850	378041,06	1363124,56
1851	378011,54	1363134,22
1852	377981,22	1363140,92
1853	377956,25	1363142,50
1854	377931,23	1363142,57
1855	377906,26	1363141,13
1856	377882,96	1363136,29
1857	377860,03	1363129,89
1858	377792,69	1363105,67
1859	377777,14	1363146,56
1860	377851,43	1363176,42
1861	377992,47	1363250,76
1862	378075,49	1363467,92
1863	378056,62	1363546,34
1864	378042,00	1363542,42
1865	378025,93	1363600,86
1866	378041,46	1363605,13
1867	378025,63	1363663,58
1868	377997,76	1363774,71
1869	377987,77	1363820,50
1870	377975,69	1363875,04
1871	377964,20	1363934,41
1872	377961,32	1363952,26
1873	377955,89	1363981,79
1874	377946,93	1364038,68
1875	377928,95	1364184,24
1876	377926,99	1364203,56
1877	377924,25	1364230,60
1878	377918,11	1364291,15
1879	377909,51	1364398,26
1880	377905,66	1364479,13
1881	377905,10	1364489,19
1882	377903,60	1364526,31
1883	377903,36	1364535,81
1884	377903,57	1364664,41

1885	377904,51	1364714,52
1886	377907,33	1364795,10
1887	377909,80	1364835,34
1888	377915,96	1364926,99
1889	377926,87	1365039,28
1890	377942,53	1365164,82
1891	377947,47	1365197,82
1892	377955,90	1365254,33
1893	377976,07	1365364,67
1894	377983,75	1365408,27
1895	377969,81	1365417,89
1896	377984,02	1365480,33
1897	377995,75	1365482,18
1898	378000,00	1365511,60
1899	378040,64	1365657,90
1900	378028,76	1365666,87
1901	378049,80	1365735,06
1902	378065,50	1365736,34
1903	378096,34	1365810,63
1904	378122,57	1365880,39
1905	378152,24	1365952,97
1906	378137,83	1365958,77
1907	378158,58	1366010,41
1908	378174,17	1366004,14
1909	378196,81	1366055,68
1910	378245,61	1366164,84
1911	378294,05	1366265,98
1912	378322,16	1366321,53
1913	378377,34	1366422,37
1914	378419,60	1366495,40
1915	378475,70	1366588,24
1916	378492,06	1366613,86
1917	378554,33	1366706,18
1918	378605,29	1366778,27
1919	378645,38	1366832,26
1920	378704,64	1366908,34
1921	378773,80	1366992,38
1922	378882,24	1367112,50
1923	378948,01	1367182,73
1924	379037,27	1367268,80
1925	379158,95	1367380,72
1926	379239,38	1367448,53
1927	379229,54	1367460,74
1928	379269,86	1367493,24
1929	379279,71	1367481,01
1930	379313,39	1367507,91
1931	379413,08	1367582,44
1932	379575,16	1367699,67
1933	379624,98	1367732,02
1934	379674,92	1367770,20
1935	379720,92	1367800,27
1936	379769,99	1367828,27
1937	379824,50	1367848,67
1938	379906,80	1367887,14
1939	379912,44	1367889,27
1940	379954,36	1367911,35

1941	379952,94	1367926,90
1942	380004,57	1367953,24
1943	380014,91	1367944,20
1944	380044,06	1367960,42
1945	380086,18	1367984,59
1946	380163,10	1368030,17
25	380189,56	1368037,31

Перечень координат характерных точек границ контура 41 публичного сервитута, площадью 49 кв. м

№ точки	X, м	Y, м
434	367206,69	1338630,20
435	367207,68	1338634,88
436	367197,05	1338634,32
437	367196,30	1338629,68
434	367206,69	1338630,20

Перечень координат характерных точек границ контура 42 публичного сервитута, площадью 106373 кв. м

№ точки	X, м	Y, м
1368	379460,55	1355601,75
1369	379473,89	1355592,80
1370	379477,23	1355607,37
1371	379484,38	1355650,56
1372	379421,33	1355713,86
1373	379350,65	1355784,16
1374	379281,72	1355851,67
1375	379038,13	1356074,41
1376	379071,01	1356109,51
1377	379330,56	1355871,62
1378	379372,67	1355834,60
1379	379409,61	1355806,89
1380	379466,19	1355760,53
1381	379498,26	1355734,37
1382	379503,51	1355766,11
1383	379488,46	1355768,60
1384	379496,33	1355822,00
1385	379511,28	1355819,80
1386	379516,10	1355856,08
1387	379530,02	1355995,53
1388	379537,46	1356135,47
1389	379538,41	1356275,61
1390	379533,72	1356396,58
1391	379524,90	1356519,63
1392	379518,82	1356582,17
1393	379511,86	1356644,63
1394	379491,84	1356766,89
1395	379466,33	1356888,12
1396	379435,37	1357008,08
1397	379417,54	1357068,94
1398	379377,72	1357073,26
1399	379363,69	1357074,78

1400	379119,39	1357091,20
1401	378912,87	1357095,07
1402	378912,49	1357136,74
1403	379032,07	1357139,11
1404	379127,55	1357139,98
1405	379228,27	1357142,23
1406	379318,86	1357138,21
1407	379344,36	1357137,42
1408	379398,62	1357133,52
1409	379384,46	1357181,83
1410	379305,89	1357450,22
1411	379238,36	1357687,44
1412	379224,01	1357683,13
1413	379209,19	1357732,52
1414	379224,19	1357737,02
1415	379182,99	1357866,20
1416	379128,49	1358053,45
1417	379093,91	1358168,58
1418	379029,87	1358384,82
1419	378996,83	1358506,01
1420	378943,69	1358706,28
1421	378920,75	1358802,80
1422	378903,99	1358869,41
1423	378856,05	1359060,99
1424	378839,29	1359109,09
1425	378822,70	1359178,16
1426	378795,97	1359310,63
1427	378791,10	1359356,66
1428	378781,64	1359408,17
1429	378773,68	1359445,45
1430	378759,07	1359448,13
1431	378746,59	1359504,07
1432	378755,64	1359511,06
1433	378746,53	1359527,37
273	378727,09	1359551,37
272	378715,21	1359554,84
1434	378714,24	1359551,34
1435	378738,22	1359521,74
1436	378742,71	1359513,71
1437	378735,41	1359508,26
1438	378750,78	1359439,34
1439	378759,72	1359437,89
1440	378776,24	1359354,51
1441	378781,12	1359308,35
1442	378808,05	1359174,92
1443	378824,88	1359104,86
1444	378841,65	1359056,72
1445	378889,44	1358865,75
1446	378906,16	1358799,28
1447	378929,15	1358702,59
1448	378982,35	1358502,11
1449	379015,45	1358380,70
1450	379079,54	1358164,31
1451	379114,11	1358049,19
1452	379168,62	1357861,88
1453	379205,27	1357747,00

1454	379190,51	1357742,57
1455	379213,95	1357664,46
1456	379228,37	1357668,78
1457	379291,48	1357446,05
1458	379356,48	1357224,03
1459	379311,61	1357217,83
1460	379273,69	1357208,69
1461	379195,36	1357183,24
1462	379147,05	1357159,76
1463	379031,85	1357154,11
1464	378897,36	1357151,44
1465	378898,20	1357100,52
1466	378898,01	1357080,10
1467	379126,91	1357079,61
1468	379165,92	1357077,96
1469	379210,82	1357075,17
1470	379253,01	1357070,87
1471	379341,36	1357064,00
1472	379404,95	1357013,22
1473	379422,19	1356999,41
1474	379452,20	1356882,65
1475	379477,28	1356763,15
1476	379496,98	1356642,66
1477	379503,91	1356580,56
1478	379509,96	1356518,31
1479	379518,74	1356395,76
1480	379523,41	1356275,33
1481	379522,47	1356135,93
1482	379515,07	1355996,73
1483	379501,23	1355858,02
1484	379498,24	1355836,88
1485	379483,68	1355839,03
1486	379478,98	1355807,14
1487	379366,75	1355859,78
1488	379323,13	1355898,13
1489	379069,54	1356129,49
1490	379016,74	1356073,63
1491	379271,40	1355840,78
1492	379340,11	1355773,48
1493	379408,65	1355705,31
1494	379416,35	1355687,03
1495	379444,15	1355649,97
1496	379461,56	1355606,17
1368	379460,55	1355601,75

Перечень координат характерных точек границ контура 43 публичного сервитута, площадью 24721 кв. м

№ точки	X, м	Y, м
1106	375535,17	1352091,89
1107	375520,06	1352097,71
1108	375451,04	1352024,14
1109	375400,47	1351968,17
1110	375337,86	1351896,72
1111	375326,02	1351905,19



1112	375273,45	1351842,00
1113	375284,92	1351832,53
1114	375253,75	1351793,08
1115	375117,94	1351614,95
1116	375023,34	1351482,00
1117	374950,69	1351371,54
1118	374875,58	1351242,03
1119	374783,03	1351074,20
1120	374752,43	1351015,27
1121	374711,43	1350943,54
1122	374664,62	1350856,37
1123	374618,14	1350777,58
719	374605,66	1350757,31
718	374628,76	1350766,23
1124	374630,98	1350769,84
1125	374677,72	1350849,05
1126	374724,53	1350936,24
1127	374765,60	1351008,09
1128	374796,25	1351067,12
1129	374888,72	1351234,79
1130	374963,41	1351363,60
1131	375035,73	1351473,53
1132	375129,99	1351606,01
1133	375265,63	1351783,92
1134	375305,96	1351834,61
1135	375294,06	1351844,44
1136	375328,10	1351885,28
1137	375340,12	1351875,98
1138	375411,70	1351958,23
1139	375462,08	1352013,98
1106	375535,17	1352091,89

Перечень координат характерных точек границ контура 44 публичного сервитута, площадью 2552 кв. м

№ точки	X, м	Y, м
1368	379460,55	1355601,75
1369	379473,89	1355592,80
1501	379458,88	1355527,39
1502	379445,80	1355476,65
1503	379444,49	1355473,14
1504	379437,99	1355465,22
1505	379419,66	1355410,22
1506	379408,08	1355390,48
1507	379444,31	1355530,94
1368	379460,55	1355601,75

Перечень координат характерных точек границ контура 45 публичного сервитута, площадью 11059 кв. м

№ точки	X, м	Y, м
250	378719,86	1359608,40
251	378708,42	1359636,76
252	378714,76	1359644,91

253	378709,08	1359679,65
254	378724,22	1359682,16
255	378720,84	1359699,41
256	378705,90	1359749,26
257	378697,41	1359802,12
258	378688,00	1359849,65
259	378675,85	1359973,10
260	378665,70	1360174,46
261	378661,97	1360361,28
141	378665,69	1360375,89
140	378646,97	1360361,48
262	378650,71	1360173,93
263	378660,89	1359971,97
264	378673,14	1359847,46
265	378682,65	1359799,47
266	378691,25	1359745,90
267	378706,27	1359695,77
268	378706,17	1359695,75
269	378708,00	1359689,61
270	378697,60	1359687,88
271	378710,83	1359606,94
250	378719,86	1359608,40

Перечень координат характерных точек границ контура 46 публичного сервитута, площадью 80650 кв. м

№ точки	X, м	Y, м
1502	379445,80	1355476,65
1979	379417,88	1355368,41
1980	379360,56	1355186,21
1981	379327,53	1355096,98
1982	379281,27	1354989,59
1983	379225,99	1354867,85
1984	379156,20	1354731,95
1985	379102,65	1354636,24
1986	379041,25	1354536,75
1987	378988,13	1354456,99
1988	378932,75	1354379,82
1989	378856,98	1354280,90
1990	378770,01	1354178,63
1991	378647,96	1354049,30
1992	378637,00	1354060,17
1993	378596,34	1354019,17
1994	378606,54	1354009,06
1995	378511,40	1353918,13
1996	378371,95	1353798,47
1997	378322,98	1353775,44
1998	378290,22	1353736,45
1999	378213,01	1353676,18
2000	378148,92	1353632,57
2001	377988,96	1353532,99
2002	377916,39	1353491,90
2003	377751,58	1353408,05
2004	377666,73	1353370,78
2005	377542,65	1353318,84

2006	377450,67	1353285,13
2007	377254,52	1353215,10
2008	377069,59	1353142,51
2009	376932,10	1353083,55
2010	376925,22	1353098,49
2011	376875,46	1353075,59
2012	376881,84	1353061,33
2013	376765,58	1353003,35
2014	376520,35	1352874,46
2015	376415,92	1352814,33
2016	376287,38	1352731,21
2017	376260,00	1352710,00
2018	376230,19	1352691,35
2019	376168,41	1352645,53
2020	376126,96	1352626,43
2021	376121,67	1352624,00
2022	376111,46	1352618,24
2023	376084,49	1352598,03
2024	376046,96	1352551,76
2025	375930,43	1352459,59
2026	375855,46	1352396,16
2027	375691,14	1352247,29
2028	375615,58	1352173,83
1141	375541,94	1352098,93
1142	375526,76	1352104,85
2029	375527,57	1352105,71
2030	375605,01	1352184,48
2031	375680,86	1352258,22
2032	375845,61	1352407,47
2033	375920,91	1352471,19
2034	376036,37	1352562,53
2035	376056,64	1352587,52
2036	376070,33	1352604,38
2037	376074,01	1352608,92
2038	376103,24	1352630,83
2039	376114,83	1352637,37
2040	376120,23	1352639,86
2041	376160,72	1352658,50
2042	376221,43	1352703,53
2043	376278,98	1352743,64
2044	376408,13	1352827,16
2045	376513,10	1352887,59
2046	376758,76	1353016,71
2047	376862,22	1353068,45
2048	376855,70	1353083,01
2049	376932,58	1353118,38
2050	376939,55	1353103,24
2051	377063,86	1353156,37
2052	377249,33	1353229,17
2053	377445,59	1353299,24
2054	377537,17	1353332,81
2055	377660,82	1353384,57
2056	377745,19	1353421,63
2057	377909,25	1353505,10
2058	377981,30	1353545,89
2059	378140,74	1353645,15

2060	378204,16	1353688,31
2061	378279,75	1353747,30
2062	378313,62	1353787,61
2063	378363,70	1353811,17
2064	378501,44	1353929,34
2065	378585,63	1354008,66
2066	378575,13	1354019,08
2067	378636,91	1354081,38
2068	378647,41	1354070,97
2069	378758,81	1354188,62
2070	378845,31	1354290,33
2071	378920,70	1354388,76
2072	378975,79	1354465,51
2073	379028,62	1354544,85
2074	379089,72	1354643,84
2075	379142,98	1354739,04
2076	379212,48	1354874,39
2077	379267,55	1354995,65
2078	379313,60	1355102,56
2079	379346,37	1355191,07
1497	379384,29	1355311,64
1498	379389,20	1355318,83
1499	379395,93	1355339,02
1500	379394,44	1355343,91
2080	379403,45	1355372,54
1506	379408,08	1355390,48
1505	379419,66	1355410,22
1504	379437,99	1355465,22
1503	379444,49	1355473,14
1502	379445,80	1355476,65

Перечень координат характерных точек границ контура 47 публичного сервитута, площадью 74 кв. м

№ точки	X, м	Y, м
1497	379384,29	1355311,64
1498	379389,20	1355318,83
1499	379395,93	1355339,02
1500	379394,44	1355343,91
1497	379384,29	1355311,64

Перечень координат характерных точек границ контура 49 публичного сервитута, площадью 831 кв. м

№ точки	X, м	Y, м
140	378646,97	1360361,48
141	378665,69	1360375,89
142	378656,28	1360449,77
143	378650,04	1360406,01
144	378646,97	1360361,65
140	378646,97	1360361,48

Перечень координат характерных точек границ контура 50 публичного сервитута, площадью 866 кв. м

№ точки	X, м	Y, м
272	378715,21	1359554,84
273	378727,09	1359551,37
274	378725,25	1359553,64
275	378736,53	1359594,55
276	378731,82	1359620,47
277	378719,09	1359618,41
252	378714,76	1359644,91
251	378708,42	1359636,76
250	378719,86	1359608,40
278	378723,74	1359609,03
279	378726,28	1359595,01
272	378715,21	1359554,84

Перечень координат характерных точек границ контура 51 публичного сервитута, площадью 1792 кв. м

№ точки	X, м	Y, м
90	380804,62	1368289,62
89	380807,50	1368277,79
1695	380815,79	1368278,89
1696	380927,58	1368348,03
1697	380890,38	1368342,65
90	380804,62	1368289,62

Перечень координат характерных точек границ контура 52 публичного сервитута, площадью 825 кв. м

№ точки	X, м	Y, м
73	386162,22	1370965,46
2285	386170,06	1370977,27
388	386197,16	1371010,78
387	386177,60	1371010,42
2286	386158,07	1370986,32
74	386146,02	1370968,16
73	386162,22	1370965,46

Перечень координат характерных точек границ контура 53 публичного сервитута, площадью 14965 кв. м

№ точки	X, м	Y, м
4	386583,48	1370265,65
3	386597,81	1370267,96
2236	386576,96	1370386,28
2237	386501,81	1370822,30
2238	386515,98	1370985,47
230	386522,30	1371021,75
231	386468,41	1371020,56

2239	386471,92	1370967,20
2240	386486,92	1370841,35
2241	386500,69	1370739,65
2242	386520,92	1370625,26
2243	386572,03	1370322,25
4	386583,48	1370265,65

Перечень координат характерных точек границ контура 54 публичного сервитута, площадью 4280 кв. м

№ точки	X, м	Y, м
145	385602,89	1370358,67
146	385618,12	1370368,82
147	385643,66	1370412,73
148	385658,11	1370422,02
149	385695,43	1370447,74
150	385727,93	1370472,79
151	385757,97	1370499,73
152	385903,63	1370615,98
153	385906,01	1370617,92
154	385902,12	1370627,64
155	385897,35	1370623,76
156	385751,51	1370507,36
157	385721,53	1370480,48
158	385689,50	1370455,80
159	385663,64	1370437,63
160	385627,15	1370414,20
161	385599,11	1370365,97
145	385602,89	1370358,67

Перечень координат характерных точек границ контура 56 публичного сервитута, площадью 3987 кв. м

№ точки	X, м	Y, м
2217	385518,61	1370188,67
2222	385667,38	1370266,86
2223	385616,22	1370365,56
146	385618,12	1370368,82
145	385602,89	1370358,67
2224	385647,19	1370273,20
2219	385515,77	1370204,11
2218	385512,54	1370192,14
2217	385518,61	1370188,67

Перечень координат характерных точек границ контура 57 публичного сервитута, площадью 858 кв. м

№ точки	X, м	Y, м
153	385906,01	1370617,92
2225	385970,40	1370670,39
427	385970,89	1370683,68
154	385902,12	1370627,64
153	385906,01	1370617,92

Перечень координат характерных точек границ контура 58 публичного сервитута, площадью 25468 кв. м

№ точки	X, м	Y, м
56	383772,32	1369661,47
280	383786,91	1369668,77
281	383836,48	1369697,86
282	383893,93	1369722,75
283	383965,73	1369772,50
284	383968,71	1369796,10
285	384048,36	1369833,90
286	384058,14	1369824,83
287	384092,08	1369837,80
288	384254,07	1369899,68
289	384273,82	1369906,71
290	384275,13	1369921,02
291	384330,05	1369946,62
292	384341,10	1369935,05
293	384465,24	1369987,33
294	384530,89	1370012,03
295	384587,84	1370037,05
296	384586,80	1370046,74
297	384629,41	1370061,88
298	384633,91	1370056,96
299	384806,54	1370145,97
300	384839,53	1370200,10
301	384788,52	1370298,51
302	385101,09	1370463,15
303	385201,03	1370585,33
304	385233,09	1370617,49
305	385483,46	1370746,72
306	385486,02	1370759,29
307	385227,11	1370625,66
308	385193,60	1370592,04
309	385094,64	1370471,05
310	384775,07	1370302,73
311	384828,06	1370200,50
312	384799,46	1370153,57
313	384636,13	1370069,35
314	384632,31	1370073,53
315	384576,00	1370053,52
316	384577,09	1370043,50
317	384525,73	1370026,12
318	384459,72	1370001,28
319	384340,31	1369950,36
320	384332,33	1369958,71
321	384265,70	1369927,65
322	384264,95	1369919,48
323	384248,87	1369913,75
324	384056,29	1369840,18
325	384050,19	1369845,83
326	383958,30	1369802,24
327	383957,84	1369785,29
328	383886,63	1369735,94

329	383829,64	1369711,24
330	383779,76	1369681,97
57	383760,47	1369672,33
56	383772,32	1369661,47

Перечень координат характерных точек границ контура 60 публичного сервитута, площадью 26843 кв. м

№ точки	X, м	Y, м
2081	382247,18	1369180,24
2082	382254,94	1369166,94
2083	382244,18	1369163,62
2084	382193,79	1369146,47
2085	382110,40	1369117,24
2086	382037,35	1369088,95
2087	381965,42	1369059,98
2088	381901,54	1369032,00
2089	381872,35	1369024,21
2090	381825,40	1369106,47
2091	381753,42	1369072,73
2092	381796,34	1368987,52
2093	381717,33	1368944,27
2094	381678,06	1368915,21
1968	381628,07	1368884,72
1967	381617,46	1368894,95
1973	381613,91	1368892,91
1972	381604,59	1368887,55
1971	381610,92	1368874,11
2095	381531,40	1368822,41
2096	381371,20	1368715,96
2097	381069,89	1368525,25
2098	381011,80	1368490,32
2099	380995,89	1368498,57
2100	380962,84	1368478,59
2101	380960,00	1368459,18
2102	380939,07	1368446,59
31	380787,32	1368360,84
32	380783,64	1368375,99
2103	380931,48	1368459,52
2104	380951,67	1368471,67
2105	380953,62	1368484,71
2106	380995,52	1368510,04
2107	381006,02	1368504,34
2108	381062,02	1368538,02
2109	381363,03	1368728,54
2110	381523,15	1368834,95
2111	381606,64	1368889,21
2112	381613,31	1368893,28
2113	381669,69	1368927,67
2114	381709,22	1368956,92
2115	381776,41	1368993,73
2116	381733,08	1369079,76
1974	381758,21	1369091,55
1975	381814,73	1369104,05
1976	381822,89	1369105,85



1977	381838,71	1369113,43
2117	381879,64	1369041,68
2118	381896,57	1369046,20
2119	381959,61	1369073,81
2120	382031,84	1369102,90
2121	382105,21	1369131,32
2122	382188,89	1369160,65
2123	382239,55	1369177,89
2081	382247,18	1369180,24

Перечень координат характерных точек границ контура 61 публичного сервитута, площадью 13061 кв. м

№ точки	X, м	Y, м
2181	382416,93	1369229,46
2182	382416,89	1369229,45
2183	382414,96	1369213,29
2184	382415,10	1369213,33
2185	382494,55	1369236,11
2186	382520,52	1369243,56
2187	382636,09	1369275,51
2188	382766,70	1369310,70
2189	382763,37	1369324,68
2190	382816,97	1369339,18
2191	382821,45	1369324,51
2192	382932,52	1369352,53
2193	383021,82	1369377,32
2194	383202,67	1369429,27
2195	383256,61	1369448,45
63	383259,58	1369449,26
62	383260,26	1369464,99
2196	383252,12	1369462,77
2197	383198,12	1369443,57
2198	383017,72	1369391,75
2199	382928,67	1369367,03
2200	382826,56	1369341,27
2201	382824,01	1369351,45
2202	382751,13	1369331,72
2203	382753,55	1369322,70
2204	382632,08	1369289,97
2205	382516,54	1369258,02
2206	382475,43	1369246,24
2181	382416,93	1369229,46

Перечень координат характерных точек границ контура 62 публичного сервитута, площадью 2575 кв. м

№ точки	X, м	Y, м
2082	382254,94	1369166,94
2207	382281,80	1369175,23
2183	382414,96	1369213,29
2182	382416,89	1369229,45
2208	382414,84	1369228,86
2209	382277,53	1369189,61

2081	382247,18	1369180,24
2082	382254,94	1369166,94

Перечень координат характерных точек границ контура 63 публичного сервитута, площадью 714 кв. м

№ точки	X, м	Y, м
1974	381758,21	1369091,55
1975	381814,73	1369104,05
1976	381822,89	1369105,85
1977	381838,71	1369113,43
1978	381831,57	1369125,94
1974	381758,21	1369091,55

Перечень координат характерных точек границ контура 64 публичного сервитута, площадью 253 кв. м

№ точки	X, м	Y, м
1967	381617,46	1368894,95
1968	381628,07	1368884,72
1969	381627,51	1368884,38
1970	381614,63	1368876,52
1971	381610,92	1368874,11
1972	381604,59	1368887,55
1973	381613,91	1368892,91
1967	381617,46	1368894,95

Перечень координат характерных точек границ контура 65 публичного сервитута, площадью 2051 кв. м

№ точки	X, м	Y, м
2268	386380,62	1373630,76
2267	386386,65	1373649,23
2266	386344,82	1373703,79
2265	386352,36	1373714,43
166	386313,17	1373776,97
174	386303,34	1373761,60
2271	386335,17	1373708,40
2268	386380,62	1373630,76

Перечень координат характерных точек границ контура 66 публичного сервитута, площадью 1103 кв. м

№ точки	X, м	Y, м
177	386447,19	1373502,22
176	386452,97	1373514,43
2262	386420,78	1373587,72
2263	386413,63	1373593,16
2264	386404,95	1373589,19
177	386447,19	1373502,22

Перечень координат характерных точек границ контура 67 публичного сервитута, площадью 909 кв. м

№ точки	X, м	Y, м
2273	386251,63	1373756,90
2272	386272,74	1373718,16
2282	386262,27	1373711,00
2283	386274,45	1373692,47
99	386279,43	1373683,66
100	386282,01	1373688,56
22	386319,70	1373626,37
21	386333,35	1373611,90
2284	386326,10	1373625,81
2273	386251,63	1373756,90

Перечень координат характерных точек границ контура 68 публичного сервитута, площадью 759 кв. м

№ точки	X, м	Y, м
162	386011,64	1374120,17
163	386051,07	1374145,84
164	386042,50	1374159,92
165	386003,76	1374134,08
162	386011,64	1374120,17

Перечень координат характерных точек границ контура 69 публичного сервитута, площадью 7531 кв. м

№ точки	X, м	Y, м
166	386313,17	1373776,97
167	386306,59	1373787,48
168	386138,33	1374043,38
169	386053,59	1374167,32
164	386042,50	1374159,92
163	386051,07	1374145,84
170	386113,33	1374048,84
171	386178,41	1373953,72
172	386222,53	1373887,06
173	386288,55	1373786,32
174	386303,34	1373761,60
166	386313,17	1373776,97

Перечень координат характерных точек границ контура 70 публичного сервитута, площадью 1409 кв. м

№ точки	X, м	Y, м
2265	386352,36	1373714,43
2266	386344,82	1373703,79
2267	386386,65	1373649,23
2268	386380,62	1373630,76
2264	386404,95	1373589,19

2263	386413,63	1373593,16
2262	386420,78	1373587,72
2269	386417,49	1373595,21
2270	386365,52	1373693,43
2265	386352,36	1373714,43

Перечень координат характерных точек границ контура 71 публичного сервитута, площадью 2683 кв. м

№ точки	X, м	Y, м
175	386462,16	1373493,51
176	386452,97	1373514,43
177	386447,19	1373502,22
178	386476,08	1373443,69
179	386500,07	1373357,66
180	386530,53	1373218,99
181	386544,00	1373212,55
182	386543,06	1373218,16
183	386520,36	1373314,37
184	386503,41	1373374,85
185	386484,00	1373434,57
175	386462,16	1373493,51

Перечень координат характерных точек границ контура 72 публичного сервитута, площадью 8752 кв. м

№ точки	X, м	Y, м
2211	385021,25	1369846,93
2215	385224,13	1369951,24
2216	385348,93	1370099,48
2217	385518,61	1370188,67
2218	385512,54	1370192,14
2219	385515,77	1370204,11
2220	385339,35	1370111,39
2221	385214,55	1369963,15
2213	385028,92	1369864,54
2212	385028,27	1369861,04
2211	385021,25	1369846,93

Перечень координат характерных точек границ контура 73 публичного сервитута, площадью 16389 кв. м

№ точки	X, м	Y, м
181	386544,00	1373212,55
180	386530,53	1373218,99
2244	386552,01	1373061,96
2245	386554,20	1373026,29
2246	386557,95	1372929,29
2247	386554,83	1372792,26
2248	386541,05	1372683,99
2249	386519,93	1372563,99
2250	386516,65	1372545,37
2251	386504,72	1372426,97

2252	386482,81	1372260,75
2253	386475,04	1372142,08
249	386475,54	1372099,19
216	386490,50	1372103,19
2254	386490,05	1372141,68
2255	386497,74	1372259,28
2256	386519,63	1372425,23
2257	386532,46	1372551,62
2258	386560,27	1372706,71
2259	386572,65	1372864,23
2260	386569,41	1373022,16
2261	386559,44	1373120,61
181	386544,00	1373212,55

Перечень координат характерных точек границ контура 74 публичного сервитута, площадью 13942 кв. м

№ точки	X, м	Y, м
368	386203,37	1371018,46
369	386233,25	1371062,20
370	386259,49	1371108,21
371	386281,94	1371156,19
372	386300,43	1371205,83
373	386321,09	1371284,51
374	386334,44	1371364,75
375	386331,55	1371681,70
376	386344,38	1371906,98
200	386367,05	1372070,24
201	386356,52	1372067,42
377	386334,44	1371908,20
378	386328,56	1371832,03
379	386320,88	1371680,93
380	386319,58	1371366,84
381	386306,47	1371287,84
382	386286,14	1371210,39
383	386268,03	1371161,83
384	386246,03	1371114,84
385	386220,30	1371069,80
386	386191,01	1371026,97
387	386177,60	1371010,42
388	386197,16	1371010,78
368	386203,37	1371018,46

Перечень координат характерных точек границ контура 75 публичного сервитута, площадью 15484 кв. м

№ точки	X, м	Y, м
51	386455,56	1373250,45
52	386460,02	1373248,38
53	386472,42	1373242,62
186	386491,55	1373147,57
187	386505,76	1373019,44
188	386508,73	1372933,13
189	386506,87	1372846,79

190	386500,18	1372760,69
191	386485,56	1372659,05
192	386467,77	1372564,42
193	386453,32	1372489,53
194	386440,65	1372491,76
195	386432,71	1372446,71
196	386440,31	1372431,07
197	386429,30	1372378,20
198	386406,74	1372259,15
199	386368,64	1372081,66
200	386367,05	1372070,24
201	386356,52	1372067,42
202	386358,59	1372082,36
203	386396,76	1372260,53
204	386419,52	1372380,51
205	386430,00	1372429,40
206	386422,29	1372445,25
207	386432,54	1372503,35
208	386445,37	1372501,08
209	386454,53	1372560,08
210	386470,71	1372661,20
211	386485,28	1372762,44
212	386491,89	1372847,63
213	386493,73	1372933,07
214	386490,79	1373018,43
215	386476,71	1373145,28
51	386455,56	1373250,45

Перечень координат характерных точек границ контура 76 публичного сервитута, площадью 7692 кв. м

№ точки	X, м	Y, м
2272	386272,74	1373718,16
2273	386251,63	1373756,90
2274	386191,87	1373846,40
2275	386151,82	1373902,40
2276	386115,84	1373953,09
2277	386072,34	1374021,92
162	386011,64	1374120,17
165	386003,76	1374134,08
2278	385987,43	1374123,18
2279	386064,92	1374006,22
2280	386093,79	1373962,20
2281	386218,32	1373777,90
2282	386262,27	1373711,00
2272	386272,74	1373718,16

Перечень координат характерных точек границ контура 77 публичного сервитута, площадью 40728 кв. м

№ точки	X, м	Y, м
216	386490,50	1372103,19
217	386491,42	1372023,73
218	386502,53	1371859,46

219	386523,26	1371724,58
220	386536,10	1371689,73
221	386545,70	1371653,08
222	386551,74	1371615,66
223	386554,39	1371561,62
224	386552,60	1371507,62
225	386550,18	1371476,98
226	386558,48	1371361,79
227	386559,79	1371303,67
228	386551,19	1371198,62
229	386531,61	1371075,14
230	386522,30	1371021,75
231	386468,41	1371020,56
232	386466,62	1371047,64
233	386463,35	1371088,84
234	386438,78	1371198,65
235	386462,17	1371250,72
236	386483,53	1371306,46
237	386506,89	1371353,51
238	386517,50	1371387,12
239	386525,73	1371421,39
240	386531,56	1371456,15
241	386537,63	1371508,61
242	386539,39	1371561,39
243	386536,81	1371614,13
244	386530,92	1371650,46
245	386521,52	1371686,05
246	386508,70	1371720,56
247	386487,61	1371857,81
248	386476,42	1372023,13
249	386475,54	1372099,19
216	386490,50	1372103,19

Перечень координат характерных точек границ контура 78 публичного сервитута, площадью 214854 кв. м

№ точки	X, м	Y, м
454	374744,09	1350810,77
455	374729,59	1350784,67
456	374585,66	1350558,78
457	374533,35	1350487,66
458	374437,05	1350366,21
459	374299,10	1350198,60
460	374217,88	1350089,84
461	374148,49	1349986,41
462	374049,66	1349823,96
463	373978,84	1349694,10
464	373936,34	1349601,36
465	373869,07	1349488,27
466	373747,35	1349302,23
467	373714,75	1349262,51
468	373676,89	1349208,76
469	373684,68	1349197,15
470	373641,07	1349131,66
471	373625,72	1349096,53

472	373617,02	1349073,72
473	373561,00	1349033,49
474	373564,53	1349027,35
475	373515,68	1348966,30
476	373499,66	1348971,05
477	373448,98	1348909,87
478	373356,46	1348806,28
479	373249,23	1348672,79
480	373199,39	1348602,55
481	373114,39	1348469,88
482	373094,38	1348424,67
483	372972,56	1348208,47
484	372943,19	1348166,26
485	372878,69	1348033,19
486	372845,54	1347971,72
487	372855,46	1347959,90
488	372819,12	1347892,09
489	372807,60	1347893,38
490	372796,78	1347847,12
491	372757,38	1347805,15
492	372692,19	1347710,91
493	372625,39	1347609,44
494	372567,21	1347528,38
495	372492,37	1347429,78
496	372465,68	1347395,88
497	372437,91	1347353,67
498	372369,23	1347276,28
499	372217,28	1347124,79
500	372147,61	1347060,56
501	372101,26	1347035,89
502	372066,68	1347007,90
503	372036,38	1346968,98
504	371994,98	1346924,62
505	371940,59	1346908,97
506	371911,94	1346874,86
507	371876,75	1346846,23
508	371826,88	1346814,31
509	371781,56	1346791,06
510	371581,54	1346648,84
511	371507,03	1346585,70
512	371474,39	1346551,00
513	371418,25	1346505,79
514	371365,61	1346450,03
515	371235,21	1346304,97
516	371205,66	1346258,43
517	371114,66	1346146,53
518	371083,31	1346114,91
519	370991,12	1345994,40
520	370968,00	1345950,02
521	370936,75	1345908,77
522	370900,01	1345845,91
523	370858,58	1345770,55
524	370707,79	1345467,42
525	370675,51	1345404,87
526	370599,15	1345274,06
527	370520,56	1345149,90



528	370482,59	1345094,56
529	370449,87	1345050,68
530	370215,38	1344748,23
531	370036,71	1344512,38
532	369985,50	1344445,11
533	369857,71	1344288,98
534	369828,89	1344247,99
535	369768,48	1344173,61
536	369708,71	1344092,29
537	369666,73	1344029,87
538	369625,71	1343965,64
539	369553,59	1343840,20
540	369484,72	1343711,95
541	369439,93	1343620,64
542	369271,33	1343256,82
543	369227,29	1343174,08
544	369197,22	1343122,42
545	369142,89	1343041,01
546	369126,46	1342988,37
547	369086,43	1342948,26
548	368997,68	1342828,40
549	368935,47	1342749,06
550	368901,11	1342708,21
551	368873,94	1342669,39
552	368807,04	1342595,46
553	368626,96	1342415,87
554	368577,88	1342361,10
555	368483,21	1342251,83
556	368428,90	1342184,64
557	368324,11	1342045,10
558	368219,61	1341872,87
559	368141,48	1341731,11
560	368095,71	1341650,31
561	368079,39	1341612,98
562	368083,66	1341557,40
563	367999,92	1341393,82
564	367932,94	1341224,47
565	367882,54	1341049,34
566	367849,18	1340905,23
567	367844,30	1340866,03
568	367865,55	1340811,30
569	367855,66	1340746,37
570	367820,82	1340705,09
571	367825,22	1340664,49
572	367818,00	1340560,16
573	367807,60	1340513,52
574	367798,58	1340425,50
575	367770,64	1340211,25
576	367732,62	1340016,32
577	367733,42	1339958,85
578	367703,07	1339908,82
579	367663,10	1339780,10
580	367622,62	1339663,16
581	367589,66	1339578,15
582	367554,67	1339495,06
583	367449,31	1339245,65

584	367419,00	1339162,31
585	367363,49	1338980,17
439	367351,23	1338928,30
438	367343,09	1338959,07
586	367348,99	1338984,06
587	367402,99	1339161,04
588	367434,60	1339251,01
589	367540,88	1339500,98
590	367575,77	1339583,82
591	367608,53	1339668,31
592	367648,83	1339784,73
593	367689,29	1339915,02
594	367718,36	1339962,95
595	367717,59	1340017,63
596	367755,84	1340213,77
597	367783,67	1340427,17
598	367792,77	1340515,92
599	367803,14	1340562,43
600	367810,18	1340664,09
601	367805,22	1340709,86
602	367841,47	1340752,81
603	367850,12	1340809,59
604	367828,95	1340864,13
605	367834,40	1340907,97
606	367867,94	1341052,78
607	367918,38	1341228,25
608	367985,39	1341398,09
609	368068,36	1341560,72
610	368064,15	1341615,56
611	368082,27	1341657,03
612	368128,37	1341738,38
613	368206,63	1341880,39
614	368311,66	1342053,50
615	368417,11	1342193,91
616	368471,69	1342261,44
617	368566,65	1342371,05
618	368616,09	1342426,21
619	368796,26	1342605,90
620	368862,12	1342678,67
621	368889,20	1342717,36
622	368923,80	1342758,48
623	368985,76	1342837,52
624	369075,05	1342958,10
625	369113,23	1342996,35
626	369129,21	1343047,55
627	369184,49	1343130,37
628	369214,19	1343181,38
629	369257,89	1343263,49
630	369426,43	1343627,18
631	369471,33	1343718,70
632	369540,51	1343847,54
633	369612,86	1343973,39
634	369654,18	1344038,09
635	369696,43	1344100,93
636	369756,54	1344182,70
637	369816,99	1344257,14

638	369845,81	1344298,12
639	369973,70	1344454,38
640	370024,75	1344521,42
641	370203,52	1344757,41
642	370437,89	1345059,71
643	370470,38	1345103,29
644	370508,04	1345158,17
645	370586,37	1345281,90
646	370662,33	1345412,03
647	370694,41	1345474,20
648	370845,29	1345777,51
649	370886,96	1345853,31
650	370924,25	1345917,12
651	370955,28	1345958,07
652	370978,42	1346002,47
653	371071,98	1346124,79
654	371103,50	1346156,57
655	371193,47	1346267,21
656	371223,21	1346314,06
657	371354,58	1346460,20
658	371408,05	1346516,83
659	371464,17	1346562,03
660	371496,69	1346596,59
661	371572,31	1346660,67
662	371773,87	1346803,97
663	371818,44	1346826,84
664	371867,96	1346858,41
665	371901,46	1346885,67
666	371933,31	1346922,48
667	371986,85	1346937,89
668	372024,96	1346978,73
669	372055,90	1347018,47
670	372092,94	1347048,45
671	372138,85	1347072,89
672	372206,92	1347135,64
673	372358,32	1347286,59
674	372425,96	1347362,81
675	372453,50	1347404,66
676	372480,51	1347438,97
677	372555,13	1347537,27
678	372613,07	1347617,99
679	372679,72	1347719,23
680	372745,68	1347814,61
681	372783,09	1347854,45
682	372795,64	1347908,10
683	372810,70	1347908,13
684	372837,44	1347958,04
685	372827,31	1347970,10
686	372865,33	1348040,02
687	372930,20	1348173,85
688	372959,84	1348216,45
689	373080,97	1348431,41
690	373101,11	1348476,93
691	373186,97	1348610,97
692	373237,25	1348681,83
693	373345,01	1348815,98

694	373437,63	1348919,68
695	373494,31	1348988,29
696	373510,27	1348983,55
697	373546,43	1349028,74
698	373541,24	1349037,77
699	373603,85	1349082,73
700	373612,02	1349102,66
701	373634,28	1349148,54
702	373666,64	1349197,12
703	373658,69	1349208,97
704	373702,80	1349271,60
705	373735,26	1349311,15
706	373856,30	1349496,15
707	373923,14	1349608,49
708	373965,32	1349700,63
709	374036,70	1349831,51
710	374135,83	1349994,46
711	374205,64	1350098,52
712	374287,26	1350207,82
713	374425,48	1350375,75
714	374521,40	1350496,73
715	374573,32	1350567,32
716	374716,65	1350792,27
717	374722,24	1350802,33
454	374744,09	1350810,77

Перечень координат характерных точек границ контура 79 публичного сервитута, площадью 4334 кв. м

№ точки	X, м	Y, м
438	367343,09	1338959,07
439	367351,23	1338928,30
440	367316,97	1338783,28
430	367283,45	1338638,88
431	367272,89	1338638,33
441	367302,29	1338786,38
438	367343,09	1338959,07

Перечень координат характерных точек границ контура 80 публичного сервитута, площадью 214340 кв. м

№ точки	X, м	Y, м
718	374628,76	1350766,23
719	374605,66	1350757,31
720	374590,00	1350731,87
721	374528,46	1350640,05
722	374448,13	1350527,58
723	374398,36	1350463,80
724	374376,92	1350440,43
725	374306,61	1350357,31
726	374276,97	1350319,80
727	374265,83	1350326,30
728	374218,55	1350267,08
729	374227,86	1350257,55

730	374190,28	1350209,53
731	374154,85	1350161,82
732	374094,40	1350072,23
733	373970,33	1349871,87
734	373889,05	1349748,97
735	373856,49	1349711,21
736	373825,12	1349669,11
737	373744,97	1349541,14
738	373692,88	1349447,99
739	373672,23	1349404,75
740	373653,33	1349360,00
741	373582,93	1349240,13
742	373531,00	1349214,42
743	373499,87	1349148,80
744	373487,88	1349111,21
745	373462,52	1349075,45
746	373391,05	1348992,13
747	373278,35	1348860,13
748	373266,20	1348870,25
749	373210,22	1348802,99
750	373222,16	1348793,06
751	373112,47	1348651,84
752	373083,19	1348611,50
753	373048,72	1348573,08
754	373016,79	1348530,72
755	372933,25	1348399,43
756	372879,81	1348298,58
757	372862,55	1348263,72
758	372842,49	1348214,15
759	372827,18	1348165,93
760	372808,39	1348122,35
761	372768,52	1348044,41
762	372724,82	1347943,89
763	372712,43	1347924,92
764	372665,44	1347863,82
765	372647,21	1347814,77
766	372610,79	1347753,80
767	372569,81	1347693,06
768	372552,22	1347668,82
769	372475,81	1347569,46
770	372385,70	1347464,43
771	372344,85	1347429,18
772	372166,77	1347253,10
773	372099,08	1347184,50
774	372067,71	1347149,12
775	372036,41	1347109,93
776	372012,78	1347086,77
777	372003,33	1347098,37
778	371938,69	1347045,74
779	371946,38	1347036,28
780	371926,97	1347023,97
781	371879,26	1346997,65
782	371844,83	1346959,23
783	371764,53	1346906,28
784	371658,44	1346829,81
785	371587,57	1346775,10

786	371509,98	1346710,49
787	371482,19	1346689,97
788	371445,33	1346655,33
789	371396,77	1346613,53
790	371317,11	1346539,54
791	371221,84	1346447,08
792	371183,71	1346415,26
793	371146,00	1346373,72
794	371079,64	1346294,68
795	371049,41	1346254,32
796	371024,83	1346212,09
797	370987,34	1346158,78
798	370940,13	1346086,35
799	370933,94	1346073,52
800	370907,84	1346042,62
801	370884,35	1346003,20
802	370854,01	1345950,37
803	370839,62	1345952,60
804	370801,54	1345888,21
805	370811,07	1345875,68
806	370758,81	1345782,36
807	370727,99	1345721,24
808	370667,23	1345594,84
809	370623,19	1345506,30
810	370608,79	1345513,91
811	370569,82	1345440,17
812	370583,62	1345432,88
813	370560,00	1345389,23
814	370487,32	1345271,15
815	370436,08	1345193,55
816	370382,02	1345116,10
817	370149,65	1344818,57
818	370085,47	1344731,90
819	369953,74	1344569,68
820	369913,54	1344519,21
821	369830,04	1344410,45
822	369816,75	1344414,27
823	369768,22	1344351,81
824	369776,28	1344338,05
825	369753,86	1344306,26
826	369721,08	1344269,19
827	369695,95	1344235,70
828	369598,27	1344097,82
829	369547,36	1344018,12
830	369520,91	1343970,23
831	369466,74	1343877,46
832	369453,20	1343884,77
833	369414,60	1343813,33
834	369428,82	1343805,65
835	369405,33	1343760,45
836	369294,08	1343533,68
837	369245,49	1343428,10
838	369230,22	1343391,01
839	369172,14	1343282,80
840	369109,85	1343173,09
841	369063,29	1343086,99

842	369037,87	1343051,31
843	368993,45	1343015,83
844	368981,76	1342979,99
845	368973,65	1342981,84
846	368928,04	1342917,54
847	368937,10	1342903,61
848	368903,28	1342859,15
849	368859,90	1342806,31
850	368815,79	1342749,53
851	368756,45	1342682,00
852	368715,61	1342637,81
853	368595,00	1342518,48
854	368457,68	1342367,60
855	368411,11	1342312,95
856	368385,12	1342281,17
857	368354,91	1342242,46
858	368342,54	1342251,92
859	368293,05	1342187,22
860	368305,70	1342177,54
861	368275,30	1342137,04
862	368242,94	1342090,60
863	368183,46	1342005,46
864	368133,20	1341927,59
865	368075,95	1341831,52
866	368045,15	1341789,30
867	368027,00	1341737,57
868	368011,02	1341701,99
869	367999,53	1341702,71
870	367966,97	1341632,75
871	367972,45	1341626,86
872	367957,42	1341607,62
873	367893,67	1341430,88
874	367837,52	1341252,30
875	367792,84	1341087,02
876	367772,43	1341083,82
877	367753,91	1341002,34
878	367765,59	1340994,22
879	367760,57	1340974,20
880	367754,26	1340943,03
881	367726,10	1340779,06
882	367697,90	1340731,17
883	367686,10	1340622,34
884	367687,23	1340469,38
885	367689,55	1340372,42
886	367685,85	1340332,61
887	367671,34	1340334,70
888	367657,83	1340241,13
889	367673,01	1340238,94
890	367662,12	1340178,20
891	367647,06	1340081,13
892	367621,53	1339969,72
893	367599,51	1339890,52
894	367569,38	1339793,88
895	367544,98	1339720,68
896	367513,84	1339637,52
897	367439,21	1339461,66

898	367406,55	1339386,85
899	367375,17	1339311,06
900	367354,74	1339257,82
901	367318,49	1339156,40
442	367303,76	1339107,63
443	367311,08	1339079,99
902	367332,73	1339151,68
903	367368,81	1339252,61
904	367389,12	1339305,55
905	367420,35	1339380,98
906	367452,96	1339455,68
907	367527,77	1339631,96
908	367559,12	1339715,68
909	367583,69	1339789,38
910	367613,91	1339886,28
911	367636,07	1339966,04
912	367661,80	1340078,30
913	367676,91	1340175,73
914	367690,79	1340251,53
915	367674,82	1340253,83
916	367684,04	1340317,71
917	367699,33	1340315,51
918	367704,57	1340371,88
919	367702,22	1340469,62
920	367701,10	1340621,59
921	367712,46	1340726,34
922	367740,39	1340773,78
923	367769,02	1340940,28
924	367775,21	1340970,89
925	367782,66	1341000,62
926	367770,78	1341008,88
927	367784,82	1341070,58
928	367805,00	1341073,75
929	367851,71	1341247,37
930	367907,52	1341425,01
931	367970,65	1341600,18
932	367992,14	1341627,72
933	367984,83	1341635,58
934	368008,81	1341687,10
935	368020,35	1341686,38
936	368040,94	1341732,01
937	368058,57	1341782,25
938	368088,52	1341823,29
939	368145,92	1341919,63
940	368195,88	1341997,04
941	368255,29	1342082,10
942	368287,42	1342128,20
943	368326,64	1342180,40
944	368314,07	1342190,02
945	368345,34	1342230,89
946	368357,79	1342221,37
947	368396,84	1342271,80
948	368422,65	1342303,36
949	368468,92	1342357,67
950	368605,83	1342508,09
951	368726,52	1342627,51



952	368767,62	1342672,00
953	368827,28	1342739,85
954	368871,63	1342796,94
955	368915,05	1342849,84
956	368955,43	1342902,93
957	368946,17	1342917,17
958	368980,09	1342964,99
959	368991,77	1342962,32
960	369006,32	1343006,91
961	369048,87	1343040,89
962	369076,02	1343079,02
963	369122,98	1343165,85
964	369185,26	1343275,52
965	369243,82	1343384,62
966	369259,27	1343422,17
967	369307,61	1343527,19
968	369418,74	1343753,71
969	369448,93	1343811,84
970	369434,93	1343819,40
971	369459,26	1343864,45
972	369472,65	1343857,21
973	369484,37	1343878,52
974	369533,89	1343962,72
975	369560,30	1344010,51
976	369610,69	1344089,42
977	369708,06	1344226,84
978	369732,72	1344259,71
979	369765,62	1344296,92
980	369794,10	1344337,30
981	369786,30	1344350,63
982	369822,37	1344397,05
983	369836,23	1344393,06
984	369925,34	1344509,95
985	369965,43	1344560,28
986	370097,35	1344722,74
987	370161,59	1344809,49
988	370394,07	1345107,17
989	370448,54	1345185,18
990	370499,94	1345263,05
991	370573,01	1345381,75
992	370603,85	1345439,16
993	370590,09	1345446,43
994	370615,04	1345493,64
995	370629,30	1345486,10
996	370680,73	1345588,27
997	370741,45	1345714,62
998	370772,06	1345775,32
999	370828,99	1345876,89
1000	370819,59	1345889,25
1001	370847,37	1345936,22
1002	370861,89	1345933,97
1003	370897,01	1345995,12
1004	370916,92	1346037,71
1005	370946,91	1346065,89
1006	370953,22	1346078,97
1007	370999,76	1346150,37

1008	371037,47	1346203,99
1009	371061,94	1346246,02
1010	371091,43	1346285,39
1011	371157,27	1346363,82
1012	371194,12	1346404,40
1013	371231,94	1346435,97
1014	371327,39	1346528,62
1015	371406,76	1346602,35
1016	371455,35	1346644,18
1017	371491,81	1346678,43
1018	371519,25	1346698,68
1019	371596,99	1346763,43
1020	371667,38	1346817,77
1021	371773,06	1346893,93
1022	371854,68	1346947,75
1023	371888,74	1346985,74
1024	371934,62	1347011,06
1025	371961,84	1347033,14
1026	371952,75	1347044,29
1027	372001,89	1347084,30
1028	372011,99	1347071,90
1029	372047,56	1347099,85
1030	372079,19	1347139,45
1031	372110,03	1347174,24
1032	372177,38	1347242,50
1033	372354,98	1347418,13
1034	372396,30	1347453,77
1035	372487,46	1347560,00
1036	372564,29	1347659,91
1037	372582,10	1347684,46
1038	372623,45	1347745,75
1039	372660,79	1347808,26
1040	372678,70	1347856,47
1041	372724,68	1347916,23
1042	372738,05	1347936,72
1043	372782,10	1348038,03
1044	372821,98	1348115,96
1045	372841,25	1348160,68
1046	372856,61	1348209,05
1047	372876,23	1348257,57
1048	372893,18	1348291,79
1049	372946,25	1348391,92
1050	373029,10	1348522,14
1051	373060,31	1348563,54
1052	373094,87	1348602,06
1053	373124,48	1348642,86
1054	373226,04	1348773,60
1055	373243,54	1348794,78
1056	373231,35	1348804,93
1057	373268,13	1348849,12
1058	373280,17	1348839,10
1059	373402,47	1348982,40
1060	373474,36	1349066,21
1061	373501,47	1349104,43
1062	373513,86	1349143,28
1063	373542,32	1349203,29

1064	373593,64	1349228,69
1065	373666,76	1349353,23
1066	373685,92	1349398,60
1067	373706,21	1349441,09
1068	373757,88	1349533,49
1069	373837,51	1349660,63
1070	373868,19	1349701,82
1071	373901,03	1349739,90
1072	373982,98	1349863,80
1073	374106,97	1350064,04
1074	374167,11	1350153,17
1075	374202,14	1350200,34
1076	374248,47	1350259,08
1077	374237,61	1350268,99
1078	374268,37	1350307,48
1079	374280,60	1350299,09
1080	374318,23	1350347,81
1081	374388,29	1350430,64
1082	374409,78	1350454,05
1083	374460,16	1350518,60
1084	374540,80	1350631,50
1085	374602,66	1350723,82
718	374628,76	1350766,23

Перечень координат характерных точек границ контура 81 публичного сервитута, площадью 6843 кв. м

№ точки	X, м	Y, м
442	367303,76	1339107,63
443	367311,08	1339079,99
444	367300,94	1339046,43
445	367281,78	1338977,77
446	367264,54	1338909,48
447	367250,49	1338847,74
448	367227,70	1338729,67
435	367207,68	1338634,88
436	367197,05	1338634,32
449	367212,98	1338732,58
450	367235,82	1338850,85
451	367249,94	1338912,94
452	367267,30	1338981,65
453	367286,52	1339050,57
442	367303,76	1339107,63

Перечень координат характерных точек границ контура 82 публичного сервитута, площадью 1146 кв. м

№ точки	X, м	Y, м
341	385559,14	1370546,06
342	385573,54	1370553,66
343	385576,61	1370566,59
344	385563,34	1370559,58
345	385548,35	1370588,10
346	385549,73	1370593,95

347	385587,87	1370614,00
348	385590,93	1370626,90
349	385541,04	1370600,68
350	385537,76	1370586,76
341	385559,14	1370546,06

Перечень координат характерных точек границ контура 83 публичного сервитута, площадью 799 кв. м

№ точки	X, м	Y, м
339	385604,24	1370682,98
338	385600,72	1370668,17
358	385615,60	1370639,87
348	385590,93	1370626,90
359	385587,86	1370614,00
360	385629,10	1370635,68
339	385604,24	1370682,98

**Характеристика образуемых лесных участков (частей лесных участков)**

**Характеристика образуемых лесных участков (частей лесных участков)  
в границах зон планируемого размещения автомобильных дорог (на  
период эксплуатации), в том числе подлежащих реконструкции в связи с  
изменением их местоположения**

**Целевое назначение лесов, вид (виды) разрешенного использования лесного участка, количественные и качественные характеристики лесного участка, сведения о нахождении лесного участка в границах особо защитных участков лесов (в случае, если подготовка проекта межевания территории осуществляется в целях определения местоположения границ, образуемых и (или) изменяемых лесных участков).**

#### Целевое назначение лесов

Свердловская область, Ачитский городской округ, Красноуфимское лесничество, Ачитское участковое лесничество (урочище СПК «Заря»), кварталы № 12 (части выделов 6, 7, 9, 10), № 8 (части выделов 1,4,2,5) **защитные леса (ценные леса: противоэрозионные леса);**

Свердловская область, муниципальное образование Красноуфимский округ, Красноуфимское лесничество, Пригородное участковое лесничество (Красноуфимский участок), кварталы № 119 (части выделов 27,25,26,16,30), № 120 (части выделов 19,21,24,33,25,22,23,26,37), № 121 (части выделов 23,37,7,6,41), № 122 (части выделов 2,3,1,8), 94 (части выделов 11,14,8,7,10,12,13,19), Пригородное участковое лесничество (урочище Селекционная станция) квартал № 1 (части выделов 4,2,1,3), **защитные леса (ценные леса: запретные полосы лесов, расположенные вдоль водных объектов);**

Свердловская область, муниципальное образование Красноуфимский округ, Красноуфимское лесничество, Пригородное участковое лесничество (Красноуфимский участок), кварталы № 120 (часть выдела 17), № 121 (части выделов 19,20,24,22,20,18,39,15,13,17), **защитные леса (ценные леса: нерестоохранные лесов);**

Свердловская область, муниципальное образование Красноуфимский округ, Красноуфимское лесничество, Пригородное участковое лесничество (Красноуфимский участок) квартал № 6 (части выделов 10,11,24,9), **защитные леса (леса, выполняющие функции защиты природных и иных объектов: леса, расположенные в лесопарковых зонах);**

Свердловская область, Ачитский городской округ, Красноуфимское лесничество, Ачитское участковое лесничество (Ачитский участок), квартал № 111 (части выделов 12,11,19,20,13,37,34,35,36,38,39,40,18), № 112 (части выделов 59,60,61,62,54,55,56) **защитные леса (леса, выполняющие функции защиты природных и иных объектов: леса, расположенные в лесопарковых зонах);**

Свердловская область, Ачитский городской округ, Красноуфимское лесничество, Ачитское участковое лесничество (урочище СПК «Ачитский») квартал № 24 (часть выдела 3) **защитные леса (леса, выполняющие функции защиты природных и иных объектов: леса, расположенные в зеленых зонах);**

Свердловская область, Ачитский городской округ, Красноуфимское лесничество, Ачитское участковое лесничество (урочище СПК «Ачитский») квартал № 24 (часть выдела 2) **защитные леса (леса, выполняющие функции защиты природных и иных объектов: леса, расположенные в защитных полосах лесов);**

Свердловская область, муниципальное образование Красноуфимский округ, Красноуфимское лесничество, Нижне-Саранинское участковое лесничество (Нижне-Саранинский участок) квартал № 1 (части выделов 1, 9), Пригородное участковое лесничество (Красноуфимский участок) кварталы № 76 (части выделов 21,16,11,17,19,12,18,10,20,14,15,28,27), № 77 (части выделов 14,18,4,7,12,10,3,13,17,6,36,35), № 63 (части выделов 36,34,43,40,46), № 64 (части выделов 34,35,20,23,28,17,6,12,24,7,41,40), № 65 (части выделов 1,5,2,14,37), № 51 (части выделов 9,12,6,14,10,16,15,8,11,18), № 47 (части выделов 58,44,45,42,34,35), № 95 (части выделов 10,6,5,12,7,2,8,15,29), № 96 (части выделов 2,3,1,15), Пригородное участковое лесничество (урочище ТОО «Ключиковское») квартал № 5 (часть выдела 5), Пригородное участковое лесничество (урочище ТОО «Красноуфимское») квартал № 5 (часть выдела 17), **эксплуатационные леса.**

## Виды разрешенного использования лесов на проектируемом лесном участке

Лесохозяйственным регламентом Красноуфимского лесничества на проектируемом лесном участке установлены следующие виды разрешенного использования лесов:

Таблица 1

Виды разрешенного использования лесов	Наименование участкового лесничества	Перечень кварталов или их частей входящих лесничеств, хозяйств		
Заготовка древесины	Нижне-Саранинское (Нижне-Саранинский участок)	квартал № 1 (части выделов 1,9)		
Заготовка живицы				
Заготовка и сбор недревесных лесных ресурсов				
Заготовка пищевых лесных ресурсов и сбор лекарственных растений				
Осуществление видов деятельности в сфере охотничьего хозяйства				
Ведение сельского хозяйства				
Осуществление научно-исследовательской деятельности, образовательной деятельности				
Осуществление рекреационной деятельности				
Создание лесных плантаций и их эксплуатация				
Выращивание лесных плодовых, ягодных, декоративных растений, лекарственных растений				
Выращивание посадочного материала лесных растений (саженцев, сеянцев)	Пригородное (Красноуфимский участок)	кварталы № 119 (части выделов 27,25,26,16,30), № 120 (части выделов 21,24,33,25,22,23,26,37), № 121 (части выделов 37,7,6,41), № 122 (части выделов 2,3,1,8), 94 (части выделов 11,14,8,7,10,12,13,19), № 120 (часть выдела 17), № 121 (части выделов 20,19,24,22,20,18,39,15,13,17), № 6 (части выделов 10,11,24,9), № 76 (части выделов 21,16,11,17,19,12,18,10,20,14,15,28,27), № 77 (части выделов 14,18,4,7,12,10,3,13,17,6,36,35), № 63 (части выделов 36,34,43,40,46), № 64 (части выделов 34,35,20,23,28,17,6,12,24,7,41,40), № 65 (части выделов 1,5,2,14,37), № 51 (части выделов 9,12,6,14,10,16,15,8,11,18), № 47 (части выделов 58,44,45,42,34,35), № 95 (части выделов 10,6,5,12,7,2,8,15,29), № 96 (части выделов 2,3,1,15)		
Выполнение работ по геологическому изучению недр, осуществление изыскательских работ (см. Постановление Правительства Российской Федерации от 24.02.2009 № 161)			Пригородное (урочище Селекционная станция)	квартал № 1 (части выделов 4,2,1,3)
Строительство, реконструкция, эксплуатация линейных объектов (дороги)			Пригородное (урочище ТОО «Ключиковское»)	квартал № 5 (часть выдела 5)
Строительство, реконструкция, эксплуатация линий электропередачи, линий связи подземных трубопроводов	Пригородное (урочище ТОО «Красноуфимское»)	квартал № 5 (часть выдела 17)		
Переработка древесины и иных лесных ресурсов	Ачитское (урочище СПК «Заря»)	кварталы № 12 (части выделов 6, 7, 9, 10), № 8 (части выделов 1,4,2,5)		
Осуществление религиозной деятельности	Ачитское (урочище СПК «Ачитский»)	квартал № 24 (части выделов 2,3)		
	Ачитское (Ачитский участок)	кварталы № 111 (части выделов 12,11,19,20,13,37,34,35,36,38,39,40,18), № 112 (части выделов 59,60,61,62,54,55,56)		

Согласно сведениям государственного лесного реестра территория Объекта пересекает земли лесного фонда, которые относятся к лесопарковым зонам и зеленым зонам. В соответствии с ч. 2,4 ст. 114 Лесного кодекса РФ строительство и эксплуатация объектов капитального строительства запрещаются. На момент разработки документации по планировке территории объекта «Строительство скоростной автомобильной дороги Казань – Екатеринбург на участке Дюртюли – Ачит», этап 3 км 232 – км 275, Свердловская область» принято решение о необходимости внесения изменений в границы лесопарковых и зеленых зон, о чем подготовлено обращение в уполномоченный орган. В связи с вышеизложенным образование лесных участков под объект будет возможно только после проведения процедуры по изменению границ лесопарковых и зеленых зон.



Количественные и качественные характеристики лесного участка

Таблица 2. Распределение земель

Общая площадь, га	В том числе									
	лесные земли					нелесные земли				
	занятые лесными насаждениями - всего	в том числе покрытые лесными культурами	лесные питомники, плантации	не занятые лесными насаждениями	итого	дороги	просеки	болота	другие	итого
1	2	3	4	5	6	7	8	9	10	11
146,8538	142,3562	19,1541	-	1,9766	144,3328	0,4260	0,2044	-	1,8906	2,5210

Таблица 3. Характеристика насаждений проектируемого лесного участка

Участковое лесничество/ урочище (при наличии)	Номер квартала	Номер выдела	Состав насаждения или характеристика лесного участка при отсутствии насаждения	Площадь (га)/запас древесины при наличии (куб. м)	В том числе по группам возраста древостоя (га/куб. м)			
					молодняки	средне-возрастные	приспевающие	спелые и перестойные
1	2	3	4	5	6	7	8	9
66:14:0000000:169:3У2								
Нижне-Саранинское, Нижне-Саранинский участок	1	1	7ОС2ЛП1Б	2,0826/354	-	2,0826/354	-	-
		9	Просека	0,0492/-	-	-	-	-
Пригородное, Красноуфимский участок	119	25	4Е1ПЗОС2ЛП+Б	0,2010/60				0,2010/60
		16	ЛК 4Е1П4ОС1ИВ+Б+Е	0,3433/24	0,3433/24			
		26	9ОС1Б+Е+ИВ	0,0082/1		0,0082/1		
66:14:0000000:169:3У5								
Пригородное, Красноуфимский участок	120	17	9ОС1Б	0,0661/18		0,0661/18		
	121	19	5Е1П2ЛП1Б1ОС	0,0319/10			0,0319/10	
	121	24	Вырубка 96 г.	1,0186/-	-	-	-	-
	119	27	8ОС1Б1Е+П	2,2696/250			2,2696/250	
	119	25	4Е1ПЗОС2ЛП+Б	0,0010/0				0,0010/0
	120	24	7ОС2ИВ1Е	0,8287/41	0,8287/41			
	121	37	5ОС2ИВ1Б1Е1П	0,4829/24	0,4829/24			
	121	22	Вырубка 96 г.	0,9580/	-	-	-	-
	120	33	6ОС2ИВ2Е	0,6472/19	0,6472/19			
	119	26	9ОС1Б+Е+ИВ	0,7500/75		0,7500/75		
	121	20	5ОС2Б1Е1П1ЛП	2,2159/532				2,2159/532
	119	16	ЛК 4Е1П4ОС1ИВ+Б+Е	0,3510/25	0,3510/25			
	121	18	5ОС3ИВ2Б+Е+П	0,6511/85		0,6511/85		
	120	25	7ОС2ИВ1Е	0,6237/75		0,6237/75		
	120	22	8ОС2Б+Е+ИВ	0,4243/51		0,4243/51		
	120	23	5Е1П2Б2ОС	1,8554/278				1,8554/278
	120	26	9ОС1Б+Е	4,5450/1136			4,5450/1136	
	119	30	Просека	0,0040/-	-	-	-	-
	120	37	Просека	0,0046/-	-	-	-	-
	120	19	5Е1П2Б2ОС	0,0016/0				0,0016/0
121	23	4Е1ПЗБ2ОС	0,0078/2				0,0078/2	

66:14:0000000:169:3У4								
Пригородное, Красноуфимский участок	121	39	Река	0,0174/-	-	-	-	-
66:14:0000000:169:3У3								
Пригородное, Красноуфимский участок	94	11	ЛК 4Е5ОС1Б+ЛП	1,2009/48	1,2009/ 48			
Пригородное, Красноуфимский участок	76	21	ЛК 4Е4ОС2Б+ЛП	0,1131/15	0,1131/ 15			
	121	15	4Б3ОС2ЛП1С+Е	0,3396/48		0,3396/ 48		
	64	20	3ОС2Б1ЛП2Е2П	1,1787/130		1,1787/ 130		
	51	9	3Е2П3ОС2Б+ЛП	1,7987/72	1,7987/7 2			
	122	1	5Е1П2Б2ОС	2,1956/549				2,1956/ 549
	77	4	7Б3ОС	0,2669/40		0,2669/ 40		
	65	1	7ОС2ЛП1Е	1,0309/31	1,0309/ 31			
	65	5	ЛК 4Е4ОС2Б+ЛП	0,5835/53	0,5835/ 53			
	51	12	3Е2П3ОС1ЛП1Б	0,6951/174			0,6951/ 174	
	76	16	6ОС2Б1ЛП1Е+П	1,3719/316			1,3719/ 316	
	76	11	5Б4ОС1ЛП+Е+П	0,6898/131		0,6898/ 131		
	94	14	5ОС3Б2Е	1,8966/379				1,8966/ 379
	95	10	4Е3П2ОС1Б	1,4187/383				1,4187/ 383
	47	58	автомобильная дорога	0,2860/-				
	96	1	ЛК 4Е5ОС1Б	1,4110/85	1,4111/ 85			
	64	23	4ОС2ЛП1Б2П1Е	2,8591/114	2,8591/ 114			
	51	6	ЛК 3Е2Е2П2ОС1ЛП+Б	1,7211/52	1,7211/ 52			
	51	14	6ОС2Б1ЛП1П	0,1245/1	0,1245/1			
	122	8	6ОС3Б1ЛП+Е+П	1,7056/324				1,7056/ 324
	94	7	6ОС2Б2Е+П	0,1844/52				1,0358/ 290
	63	34	5Е3П1ОС1ЛП	0,3143/101				0,3143/ 101
	76	17	ЛК 3Е1Е4ОС1Б1ЛП	2,3361/257	2,3361/ 257			
	76	19	ЛК 4Е5ОС1Б	0,1244/12	0,1244/ 12			
	77	7	8ОС1Б1Е	1,4109/395				1,4109/ 395
	47	44	8ОС2Б+ЛП+Е+П	1,4101/451				1,4101/ 451
	51	10	5ОС2ЛП2Е1П	1,6713/384				1,6713/ 384
	95	5	ЛК 4Е4ОС2Б	0,5228/16	0,5228/1 6			
	51	16	8ОС1Б1ЛП+Е+П	0,0087/2				0,0087/2
	77	12	8ОС2Б + ЛП	0,9653/39	0,9653/ 39			
	76	18	9ОС1Б+Е	0,4217/97			0,4217/ 97	
64	28	5Е3П2ОС+ЛП+Б	0,621/199		0,621/ 199			

Пригородное, Красноуфимский участок	65	2	ЛК 3Е1П4ОС1ЛП1Б	1,7394/52	1,7394/ 52			
	94	10	4Е2П2Б1ОС1ЛП	0,2293/46				0,2293/ 46
	121	13	4Б3ОС2С1Е	1,4737/295			1,4737/ 295	
	47	43	6ОС2Б2Е+ЛП+П	0,5471/137				0,5471/ 137
	76	10	4ОС3Б2Е1П	0,4379/96			0,4379/ 96	
	77	10	5Б4ОС1П+Е	2,1929/482		2,1929/ 482		
	76	20	ЛК 4Е4ОС1Б1ЛП	0,3302/20	0,3302/ 20			
	51	15	4Е3П3ОС+Б	0,0073/2			0,0073/2	
	51	8	5ОС2Б1ЛП1Е1П	2,3076/600				2,3076/ 600
	65	14	4Б4ОС1ЛП1Е+П	0,0065/1		0,0065/1		
	65	17	ЛК 4Е4ОС1Б1ЛП+Е+П	1,4902/45	1,4902/ 45			
	77	13	ЛК 4Е3ОС2Б1ЛП	2,2674/68	2,2674/ 68			
	94	12	ЛК 5Е4ОС1Б	0,6984/7	0,6984/7			
	95	12	4Б2ОС1ЛП2П1Е	2,6900/484				2,6900/ 484
	95	7	9ОС1Б	3,2014/672		3,2014/ 672		
	121	17	4Б2ОС3С1Е+П	1,7158/240			1,7158/ 240	
	76	14	ЛК 4Е4ОС2Б	1,0297/82	1,0297/ 82			
	77	17	ЛК 4Е4ОС1Б1ЛП	0,0788/6	0,0788/6			
	64	6	4ОС2Б1ЛП2Е1П	1,0323/124		1,0323/ 124		
	77	8	10ОС+Б+П	1,0085/313				1,0085/ 313
	51	11	8ОС1Б1Е+П+ЛП	5,5564/ 1722				5,5564/ 1722
	77	6	10ОС+Б+П	0,9564/296				0,9564/ 296
	47	42	6ОС3Б1Е+П+ЛП	1,4879/417				1,4879/ 417
	121	6	6ОС3Б1Б+П	0,4533/86				0,4533/ 86
	95	2	7ОС1Б1Е1П	0,0067/2				0,0067/2
	95	8	ЛК 3Е1П4ОС2Б	0,3672/22	0,3672/ 22			
	64	12	7ОС2Б1ЛП	2,7744/250		2,7744/ 250		
	51	18	5ОС3Б1ЛП1Е+П	0,6629/199				0,6629/ 199
	63	40	6ОС3Б1ЛП	3,2507/683			3,2507/ 683	
	94	13	9ОС1Б+Е+П	3,6493/766			3,6493/ 766	
	95	15	ЛК 4Е4ОС2Б	0,8832/44	0,8832/ 44			
	76	15	ЛК 4Е4ОС1Б1ЛП	0,9738/127	0,9738/ 127			
	47	34	9ОС1Б+Е+П	0,3367/101				0,3367/ 101
	64	24	6ОС1Б1ЛП1Е1П	1,7008/136		1,7008/ 136		
	47	35	3П2Е4ОС1ЛП	0,8422/236		0,8422/ 236		

Пригородное, Красноуфимский участок	64	7	4ОС2Б1ЛП+Е+П	0,9120/182			0,9120/ 182	
	121	41	просека	0,0048/-	-	-	-	-
	122	45	просека	0,0039/-	-	-	-	-
	94	19	просека	0,0091/-	-	-	-	-
	95	29	просека	0,0456/-	-	-	-	-
	96	15	просека	0,0364/-	-	-	-	-
	76	28	просека	0,0042/-	-	-	-	-
	77	36	просека	0,0068/-	-	-	-	-
	63	46	просека	0,0186/-	-	-	-	-
	64	41	просека	0,0122/-	-	-	-	-
	65	37	просека	0,0050/-	-	-	-	-
	76	27	автомобильная дорога	0,0256/-	-	-	-	-
	77	35	автомобильная дорога	0,0336/-	-	-	-	-
	64	40	автомобильная дорога	0,0808/-	-	-	-	-
	121	20	5ОС2Б1Е1П1ЛП	0,8890/213				0,8890/ 213
	122	2	8ОС1ИВ	0,5732/57	0,5732/ 57			
	122	3	ЛК 4Е4ОС1Б1ИВ	0,0217/2	0,0217/2			
	96	2	ЛК 5Е1К4ОС	0,6291/31	0,6291/ 31			
	96	3	ЛК 5Е5ОС	0,0469/4	0,0469/4			
	77	18	ЛК 4Е6ОС+ЛП+Б	0,0462/2	0,0462/2			
77	14	4ОС2Б3П1Е	0,1732/14			0,1732/ 14		
64	34	5ОС2Б2ЛП1П	0,2504/13	0,2504/ 13				
64	35	7ОС1Б1ЛП1П+Е	0,2835/6	0,2835/6				
66:14:0000000:219:3У3								
Пригородное, урочище Селекционная станция	1	2	6П2Е1Б1ОС+ЛП	0,0105/3		0,0105/3		
		4	5ОС2Б1Е2П+ЛП	0,0492/15				0,0492/ 15
66:14:0000000:219:3У2								
Пригородное, урочище ТОО "Ключиковское"	5	5	4Е4Б2ОС	0,2370/59		0,2370/ 59		
66:14:0000000:219:3У1								
Пригородное, урочище ТОО "Красноуфимское"	5	17	10Б	0,6017/102			0,6017/ 102	
66:14:0101016:150:3У1								
Пригородное, Красноуфимский участок	6	10	6Б4ОС+С+Е	2,3402/445		2,3402/ 445		
	6	11	6Б2ОС2С	0,0295/6			0,0295/6	
	6	24	10С	0,3414/126		0,3414/ 126		
	6	9	10С+Б	1,7812/730				1,7812/ 730
66:04:0000000:353:3У4								
Ачитское, урочище СПК «Заря»	12	6	10Б+ОС+С	0,1849/46		0,1849/ 46		
66:04:0000000:353:3У5								
Ачитское, урочище СПК «Заря»	12	7	6С1С3Б+ОС+С	1,4907/432		1,4907/ 432		
66:04:0000000:353:3У7								
Ачитское, урочище СПК «Заря»	12	9	8ОС2Б	0,4797/ 130			0,4797/ 130	
	12	10	7Б2ОС1С	0,4739/118		0,4978/ 118		

						118		
66:04:0000000:353:3У6								
Ачитское, урочище СПК «Заря»	8	4	7С2Б1ОС	1,1864/297		1,1864/297		
66:04:0000000:353:3У10								
Ачитское, урочище СПК «Заря»	8	4	7С2Б1ОС	0,7125/178		0,7125/178		
	8	2	6Б2ОС2С	4,5527/956		4,5527/956		
	8	1	5ОС4Б1С	1,6647/416			1,6647/416	
66:04:0000000:353:3У8								
Ачитское, урочище СПК «Заря»	8	1	5ОС4Б1С	0,3302/83			0,3302/83	
66:04:0000000:353:3У9								
Ачитское, урочище СПК «Заря»	8	1	5ОС4Б1С	0,0089/2			0,0089/2	
66:04:0000000:353:3У1								
Ачитское, урочище СПК «Ачитский»	24	3	1ОС+Б	0,8264/306		0,8264/306		
66:04:0000000:353:3У2								
Ачитское, урочище СПК «Ачитский»	24	3	1ОС+Б	1,2763/472		1,2763/472		
66:04:0000000:353:3У3								
Ачитское, урочище СПК «Ачитский»	24	2	1ОС	0,0762/23		0,0762/23		
66:04:0102006:452:3У1								
Ачитское, участок Ачитский	111	19	1ОС+Б	0,0787/33				0,0787/33
	111	20	ЛЭП	16304/-	-	-	-	-
	111	13	1ОС+Е+Б	0,3572/150				0,3572/150
	111	37	1ОС+Е+Б	0,0015/1				0,0015/1
66:04:0102006:452:3У3								
Ачитское, участок Ачитский	111	13	1ОС+Е+Б	0,0442/19				0,0442/19
	111	37	1ОС+Е+Б	0,1251/53				0,1251/53
66:04:2001021:182:3У3								
Ачитское, участок Ачитский	111	34	1ОС	0,3633/7	0,3633/7			
	111	35	ЛК 1ОС+Е+Е	0,0023/1		0,0023/1		
66:04:0102006:452:3У2								
Ачитское, участок Ачитский	111	13	1ОС+Е+Б	0,3158/133				0,3158/133
	111	37	1ОС+Е+Б	2,3013/967				2,3013/967
	111	38	сенокос	0,1040/-	-	-	-	-
	111	39	1ОС	0,0908/32				0,0908/32
	111	40	1ОС+Б	0,0565/20				0,0565/20
66:04:0102006:453:3У1								
Ачитское, участок Ачитский	112	59	1ОС+Б+Е	0,4857/112				0,4857/112
	112	60	9С1Б	0,2670/80				0,2670/80
	111	40	1ОС+Б	0,0151/5				0,0151/5
	111	18	противопожарный разрыв	0,0444/-	-	-	-	-

66:04:0102006:453:3У2								
Ачитское, участок Ачитский	112	60	9С1Б	0,0117/4				0,0117/4
	112	61	6Б3ОС1С+Е	0,3808/84				0,3808/84
	112	62	6С4Б+ОС+Е	0,2359/71				0,2359/71
66:04:2001021:182:3У2								
Ачитское, участок Ачитский	111	34	10С	0,0239/0	0,0239/0			
	111	35	ЛК 10С+Е+Е	0,0293/11		0,0293/11		
	111	36	10С+Е+Е	0,2385/86				0,2385/86
66:04:2001021:182:3У1								
Ачитское, участок Ачитский	111	36	10С+Е+Е	4,1464/1493				4,1464/1493
	111	35	ЛК 10С+Е+Е	0,1130/41		0,1130/41		
	111	11	10С+Е+Е	3,8203/1375				3,8203/1375
66:04:2001021:183:3У1								
Ачитское, участок Ачитский	111	12	противопожарный разрыв	0,0944/-	-	-	-	-
	112	54	10С+Е+Б+Е	0,6120/220				0,6120/220
	112	55	6Б3С1Е	0,1045/25				0,1045/25
	112	56	10С+Е+Б+Е	0,0255/9				0,0255/9
<b>Итого</b>				<b>146,8538/28814</b>	<b>29,2411/1514</b>	<b>40,8237/8302</b>	<b>23,2102/4807</b>	<b>49,0812/14191</b>

Таблица 4. Средние таксационные показатели насаждений проектируемого лесного участка

Целевое назначение лесов	Хозяйство, преобладающая порода	Состав насаждений	Возраст	Бонитет	Полнота	Средний запас древесины (куб. м/га)		
						средне-возрастные	приспевающие	спелые и перестойные
1	2	3	4	5	6	7	8	9
Защитные леса	Мягколиственное, ОС	3ОС3Б3С1Е	67	2	0,7	223	203	406
Эксплуатационные леса	Мягколиственное, ОС	5ОС2Б1ЛП2Е+П	42	2	0,8	175	214	275

Таблица 5. Виды и объемы использования лесов на проектируемом участке

Целевое назначение лесов	Хозяйство (хвойное, твердолиственное, мягколиственное)	Площадь, га	Единица измерения	Объемы использования лесов (изъятия лесных ресурсов)
1	2	3	4	5
Вид использования лесов – «Строительство, реконструкция, эксплуатация линейных объектов» Цель предоставления лесного участка – строительство линейного объекта «Строительство скоростной автомобильной дороги Казань – Екатеринбург на участке Дюртюли – Ачит», этап 3 км 232 – км 275, Свердловская область»				
Защитные леса	Мягколиственное	40,4209	куб. м	7744
	Хвойное	32,3596	куб. м	9470
	Нелесные земли	1,9131	куб. м	0
	Лесные, не покрытые лесной растительностью	1,9766	куб. м	0
Эксплуатационные леса	Мягколиственное	47,2472	куб. м	9390
	Хвойное	22,3285	куб. м	2210
	Нелесные земли	0,6079	куб. м	0
<b>Итого:</b>		<b>146,8538</b>	куб. м	<b>28814</b>

**Сведения о наличии на проектируемом лесном участке особо защитных участков лесов, особо охраняемых природных территорий, зон с особыми условиями использования территорий**

Согласно данным государственного лесного реестра на проектируемом лесном участке в кварталах № 119 (части выделов 25,16,26,27,30), № 120 (части выделов 19,21,24,33,25,22,23,26,37), № 121 (части выделов 20,23,37,7,6,41), № 122 (части выделов 1,8), № 119 (части выделов 27,25,26,16,30), № 94 (части выделов 11,14,8,7,10,12,13,19) Пригородного участкового лесничества Красноуфимского участка, Красноуфимского лесничества выделены особо защитные участки лесов – водоохранная зона водных объектов, болот;

в квартале № 111 (части выделов 19,13,37,13,34,35,13,37,38,39,40,18,36,12,11) Афанасьевского участкового лесничества, Ачитского участка, Красноуфимского лесничества выделаны особо защитные участки лесов – генетический резерват.

**Характеристика образуемых лесных участков (частей лесных участков)  
в границах зон планируемого размещения объектов капитального  
строительства, проектируемых в составе инженерных сетей и  
сооружений, подлежащих реконструкции в связи с изменением их  
местоположения (наземных элементов инженерных сетей)**



**Целевое назначение лесов, вид (виды) разрешенного использования лесного участка, количественные и качественные характеристики лесного участка, сведения о нахождении лесного участка в границах особо защитных участков лесов (в случае, если подготовка проекта межевания территории осуществляется в целях определения местоположения границ, образуемых и (или) изменяемых лесных участков).**

#### Целевое назначение лесов

Свердловская область, Ачитский муниципальный район, Красноуфимское лесничество, Афанасьевское участковое лесничество (Ачитский участок), квартал № 111 (часть выдела 20) защитные леса (леса, выполняющие функции защиты природных и иных объектов: леса, расположенные в лесопарковых зонах).

#### Виды разрешенного использования лесов на проектируемом лесном участке

Лесохозяйственным регламентом Красноуфимского лесничества в квартале № 111 (часть выдела 20) Афанасьевского участкового лесничества (Ачитский участок) и соответственно в проектируемом лесном участке установлены следующие виды разрешенного использования лесов:

Таблица 1

Виды разрешенного использования лесов	Наименование участкового лесничества	Перечень кварталов или их частей входящих лесничеств, хозяйств
Заготовка древесины	Афанасьевское участковое лесничество (Ачитский участок)	кварталы № 111 (часть выдела 20)
Заготовка и сбор недревесных лесных ресурсов		
Осуществление научно-исследовательской деятельности, образовательной деятельности		
Заготовка пищевых лесных ресурсов и сбор лекарственных растений		
Осуществление рекреационной деятельности		
Выращивание лесных плодовых, ягодных, декоративных растений, лекарственных растений		
Выращивание посадочного материала лесных растений (саженцев, семян)		
Выполнение работ по геологическому изучению недр, осуществление изыскательских работ		
Строительство, реконструкция, эксплуатация линейных объектов		
Строительство и эксплуатация гидротехнических сооружений		
Строительство, реконструкция, эксплуатация линейных объектов (дороги)		
Строительство, реконструкция, эксплуатация линий электропередачи, линий связи подземных трубопроводов		
Осуществление религиозной деятельности		

## Количественные и качественные характеристики лесного участка

### Таблица 3. Распределение земель

Общая площадь, га	В том числе									
	лесные земли					нелесные земли				
	занятые лесными насаждениями - всего	в том числе покрытые лесными культурами	лесные питомники, плантации	не занятые лесными насаждениями	итого	дороги	просеки	болота	другие	итого
1	2	3	4	5	6	7	8	9	10	11
0,0234	-	-	-	-	-	-	-	-	0,0234	0,0234

### Таблица 4. Характеристика проектируемого лесного участка

Участковое лесничество/ урочище (при наличии)	Номер квартала	Номер выдела	Состав насаждения или характеристика лесного участка при отсутствии насаждения	Площадь (га)/запас древесины при наличии (куб. м)	В том числе по группам возраста древостоя (га/куб. м)			
					молодняки	средне-возрастные	приспевающие	спелые и перестойные
1	2	3	4	5	6	7	8	9
66:04:0102006:452:3У4/ 66:04:0102006:452/чзу1								
Афанасьевское участковое лесничество (Ачитский участок)	111	ч.20	ЛЭП	0,0078/-	-	-	-	-
66:04:0102006:452:3У5/ 66:04:0102006:452/чзу2								
Афанасьевское участковое лесничество (Ачитский участок)	111	ч.20	ЛЭП	0,0078/-	-	-	-	-
66:04:0102006:452:3У6/ 66:04:0102006:452/чзу3								
Афанасьевское участковое лесничество (Ачитский участок)	111	ч.20	ЛЭП	0,0078/-	-	-	-	-
<b>Итого</b>				<b>0,0234/-</b>	-	-	-	-

### Таблица 5. Средние таксационные показатели насаждений проектируемого лесного участка

Целевое назначение лесов	Хозяйство, преобладающая порода	Состав насаждений	Возраст	Бонитет	Полнота	Средний запас древесины (куб. м/га)		
						молодняки	средне-возрастные	приспевающие
1	2	3	4	5	6	7	8	9
Защитные леса	-	-	-	-	-	-	-	-

### Таблица 6 Виды и объемы использования лесов на проектируемом участке

Целевое назначение лесов	Хозяйство (хвойное, твердолиственное, мягколиственное)	Площадь, га	Единица измерения	Объемы использования лесов (изъятия лесных ресурсов)
1	2	3	4	5
Вид использования лесов – «Строительство, реконструкция, эксплуатация линейных объектов» Цель предоставления лесного участка - «Строительство скоростной автомобильной дороги Казань – Екатеринбург на участке Дюртюли – Ачит», этап 3 км 232 – км 275, Свердловская область				
Защитные леса	Нелесные	0,0234	куб.м	-

**Сведения о наличии на проектируемом лесном участке особо защитных участков лесов, особо охраняемых природных территорий, зон с особыми условиями использования территорий**

Согласно данным государственного лесного реестра на проектируемом лесном участке особо защитные участки лесов отсутствуют.

**Характеристика образуемых лесных участков (частей лесных участков)  
в границах зон планируемого размещения инженерных сетей и  
сооружений (на период эксплуатации)**

**Целевое назначение лесов, вид (виды) разрешенного использования лесного участка, количественные и качественные характеристики лесного участка, сведения о нахождении лесного участка в границах особо защитных участков лесов (в случае, если подготовка проекта межевания территории осуществляется в целях определения местоположения границ, образуемых и (или) изменяемых лесных участков).**

#### Целевое назначение лесов

Свердловская область, Ачитский городской округ, Красноуфимское лесничество, Ачитское участковое лесничество, участок Ачитский, квартал № 111 (части выделов 13, 19, 20), защитные леса (леса, выполняющие функции защиты природных и иных объектов: леса, расположенные в лесопарковых зонах (леса, расположенные на землях лесного фонда и землях иных категорий, используемые в целях организации отдыха населения, сохранения санитарно-гигиенической, оздоровительной функций и эстетической ценности природных ландшафтов)).

#### Виды разрешенного использования лесов на проектируемом лесном участке

Лесохозяйственным регламентом Красноуфимского лесничества в квартале № 111 (части выделов 13, 19, 20), Ачитского участкового лесничества, Ачитского участка, и соответственно в проектируемом лесном участке установлены следующие виды разрешенного использования лесов:

Таблица 1

Виды разрешенного использования лесов	Наименование участкового лесничества	Перечень кварталов или их частей входящих лесничеств, хозяйств
Заготовка древесины	Ачитское, участок Ачитский	квартал № 111 (части выделов 13, 19, 20)
Заготовка и сбор недревесных лесных ресурсов		
Заготовка пищевых лесных ресурсов и сбор лекарственных растений		
Осуществление научно-исследовательской деятельности, образовательной деятельности		
Осуществление рекреационной деятельности		
Выращивание лесных плодовых, ягодных, декоративных растений, лекарственных растений		
Выращивание посадочного материала лесных растений (саженцев, семян)		
Выполнение работ по геологическому изучению недр, осуществление изыскательских работ (см. Постановление Правительства РФ от 24.02.2009 № 161)		
Строительство и эксплуатация гидротехнических сооружений		
Осуществление религиозной деятельности		

Согласно сведениям государственного лесного реестра территория Объекта пересекает земли лесного фонда, которые относятся к лесопарковым зонам. В соответствии с ч. 2 ст. 114 Лесного кодекса РФ строительство и эксплуатация объектов капитального строительства, за исключением гидротехнических сооружений в лесах, расположенных в лесопарковых зонах, запрещаются. На момент разработки документации по планировке территории объекта «Строительство скоростной автомобильной дороги Казань – Екатеринбург на участке Дюртиули – Ачит», этап 3 км 232 – км 275, Свердловская область» принято решение о необходимости внесения изменений в границы лесопарковых зон, о чем подготовлено обращение в уполномоченный орган. В связи с вышеизложенным образование лесных участков под объект будет возможно только после проведения процедуры по изменению границ лесопарковых зон.

Количественные и качественные характеристики лесного участка

Таблица 2. Распределение земель

Общая площадь, га	В том числе									
	лесные земли					нелесные земли				
	занятые лесными насаждениями - всего	в том числе покрытые лесными культурами	лесные питомники, плантации	не занятые лесными насаждениями	итого	дороги	просеки	болота	другие	итого
1	2	3	4	5	6	7	8	9	10	11
<b>7,1961</b>	0,6798	-	-	-	0,6798	-	-	-	6,5163	6,5163

Таблица 3. Характеристика насаждений проектируемого лесного участка

Участковое лесничество/ урочище (при наличии)	Номер квартала	Номер выдела	Состав насаждения или характеристика лесного участка при отсутствии насаждения	Площадь (га)/запас древесины при наличии (куб. м)	В том числе по группам возраста древостоя (га/куб. м)			
					молодняки	средне-возрастные	приспевающие	спелые и перестойные
1	2	3	4	5	6	7	8	9
Ачитское, участок Ачитский	111	13	10С+Е+Б	0,1390/58	-	-	-	0,1390/58
		20	ЛЭП	2,9582/-	-	-	-	-
		20	ЛЭП	2,7359/-	-	-	-	-
		20	ЛЭП	0,8222/-	-	-	-	-
		19	10С+Б+Е	0,5408/227	-	-	-	0,5408/227
<b>Итого</b>				<b>7,1961/285</b>	-	-	-	0,6798/285

Таблица 4. Средние таксационные показатели насаждений проектируемого лесного участка

Целевое назначение лесов	Хозяйство, преобладающая порода	Состав насаждений	Возраст	Бонитет	Полнота	Средний запас древесины (куб. м/га)		
						средне-возрастные	приспевающие	спелые и перестойные
1	2	3	4	5	6	7	8	9
Защитные леса	Хвойное, С	10С+Б+Е	120	2	0,7	-	-	419

Таблица 5. Виды и объемы использования лесов на проектируемом участке

Целевое назначение лесов	Хозяйство (хвойное, твердолиственное, мягколиственное)	Площадь, га	Единица измерения	Объемы использования лесов (изъятия лесных ресурсов)
1	2	3	4	5
Вид использования лесов – «Строительство, реконструкция, эксплуатация линейных объектов» Цель предоставления лесного участка – строительство линейного объекта «Строительство скоростной автомобильной дороги Казань – Екатеринбург на участке Дюртили – Ачит», этап 3 км 232 – км 275, Свердловская область»				
Защитные леса	Нелесные земли	6,5163	куб. м	-
	Хвойное	0,6798	куб. м	285
<b>Итого:</b>		<b>7,1961</b>	куб. м	<b>285</b>

**Сведения о наличии на проектируемом лесном участке особо защитных участков лесов, особо охраняемых природных территорий, зон с особыми условиями использования территорий**

Согласно данным государственного лесного реестра на проектируемом лесном участке в квартале № 111 (части выделов 13, 19, 20) Красноуфимского лесничества, Ачитского участкового лесничества, Ачитского участка существуют особо защитные участки лесов (ОЗУ) – генетический резерват.

**Характеристика образуемых лесных участков (частей лесных участков)  
в границах зон планируемого размещения линейных объектов,  
подлежащих реконструкции в связи с изменением их местоположения  
(инженерных сетей и сооружений на период реконструкции)**

**Целевое назначение лесов, вид (виды) разрешенного использования лесного участка, количественные и качественные характеристики лесного участка, сведения о нахождении лесного участка в границах особо защитных участков лесов (в случае, если подготовка проекта межевания территории осуществляется в целях определения местоположения границ, образуемых и (или) изменяемых лесных участков).**

#### Целевое назначение лесов

Свердловская область, Ачитский городской округ, Красноуфимское лесничество, Ачитское участковое лесничество, участок Ачитский, квартал № 111 (части выделов 13, 19, 20), защитные леса (леса, выполняющие функции защиты природных и иных объектов: леса, расположенные в лесопарковых зонах (леса, расположенные на землях лесного фонда и землях иных категорий, используемые в целях организации отдыха населения, сохранения санитарно-гигиенической, оздоровительной функций и эстетической ценности природных ландшафтов)).

#### Виды разрешенного использования лесов на проектируемом лесном участке

Лесохозяйственным регламентом Красноуфимского лесничества в квартале № 111 (части выделов 13, 19, 20), Ачитского участкового лесничества, Ачитского участка, и соответственно в проектируемом лесном участке установлены следующие виды разрешенного использования лесов:

Таблица 1

Виды разрешенного использования лесов	Наименование участкового лесничества	Перечень кварталов или их частей входящих лесничеств, хозяйств
Заготовка древесины	Ачитское, участок Ачитский	квартал № 111 (части выделов 13, 19, 20)
Заготовка и сбор недревесных лесных ресурсов		
Заготовка пищевых лесных ресурсов и сбор лекарственных растений		
Осуществление научно-исследовательской деятельности, образовательной деятельности		
Осуществление рекреационной деятельности		
Выращивание лесных плодовых, ягодных, декоративных растений, лекарственных растений		
Выращивание посадочного материала лесных растений (саженцев, семян)		
Выполнение работ по геологическому изучению недр, осуществление изыскательских работ (см. Постановление Правительства РФ от 24.02.2009 № 161)		
Строительство и эксплуатация гидротехнических сооружений		
Осуществление религиозной деятельности		

Согласно сведениям государственного лесного реестра территория Объекта пересекает земли лесного фонда, которые относятся к лесопарковым зонам. В соответствии с ч. 2 ст. 114 Лесного кодекса РФ строительство и эксплуатация объектов капитального строительства, за исключением гидротехнических сооружений в лесах, расположенных в лесопарковых зонах, запрещаются. На момент разработки документации по планировке территории объекта «Строительство скоростной автомобильной дороги Казань – Екатеринбург на участке Дюртюли – Ачит», этап 3 км 232 – км 275, Свердловская область» принято решение о необходимости внесения изменений в границы лесопарковых зон, о чем подготовлено обращение в уполномоченный орган. В связи с вышеизложенным образование лесных участков под объект будет возможно только после проведения процедуры по изменению границ лесопарковых зон.



## Количественные и качественные характеристики лесного участка

### Таблица 2. Распределение земель

Общая площадь, га	В том числе									
	лесные земли					нелесные земли				
	занятые лесными насаждениями - всего	в том числе покрытые лесными культурами	лесные питомники, плантации	не занятые лесными насаждениями	итого	дороги	просеки	болота	другие	итого
1	2	3	4	5	6	7	8	9	10	11
<b>0,6997</b>	0,6952	-	-	-	0,6952	-	-	-	0,0045	0,0045

### Таблица 3. Характеристика насаждений проектируемого лесного участка

Участковое лесничество/ урочище (при наличии)	Номер квартала	Номер выдела	Состав насаждения или характеристика лесного участка при отсутствии насаждения	Площадь (га)/запас древесины при наличии (куб. м)	В том числе по группам возраста древостоя (га/куб. м)			
					молодняки	средне-возрастные	приспевающие	спелые и перестойные
1	2	3	4	5	6	7	8	9
Ачитское, участок Ачитский	111	13	10С+Е+Б	0,3967/167	-	-	-	0,3967/167
		20	ЛЭП	0,0045/-	-	-	-	-
		19	10С+Б+Е	0,2985/125	-	-	-	0,2985/125
<b>Итого</b>				<b>0,6997/292</b>	-	-	-	<b>0,6952/292</b>

### Таблица 4. Средние таксационные показатели насаждений проектируемого лесного участка

Целевое назначение лесов	Хозяйство, преобладающая порода	Состав насаждений	Возраст	Бонитет	Полнота	Средний запас древесины (куб. м/га)		
						средне-возрастные	приспевающие	спелые и перестойные
1	2	3	4	5	6	7	8	9
Защитные леса	Хвойное, С	10С+Б+Е	120	2	0,7	-	-	420

### Таблица 5. Виды и объемы использования лесов на проектируемом участке

Целевое назначение лесов	Хозяйство (хвойное, твердолиственное, мягколиственное)	Площадь, га	Единица измерения	Объемы использования лесов (изъятия лесных ресурсов)
1	2	3	4	5
Вид использования лесов – «Строительство, реконструкция, эксплуатация линейных объектов» Цель предоставления лесного участка – строительство линейного объекта «Строительство скоростной автомобильной дороги Казань – Екатеринбург на участке Дюртюли – Ачит», этап 3 км 232 – км 275, Свердловская область»				
Защитные леса	Нелесные земли	0,0045	куб. м	-
	Хвойное	0,6952	куб. м	292
<b>Итого:</b>		<b>0,6997</b>	куб. м	<b>292</b>

### Сведения о наличии на проектируемом лесном участке особо защитных участков лесов, особо охраняемых природных территорий, зон с особыми условиями использования территорий

Согласно данным государственного лесного реестра на проектируемом лесном участке в квартале № 111 (части выделов 13, 19, 20) Красноуфимского лесничества, Ачитского участкового лесничества, Ачитского участка существуют особо защитные участки лесов (ОЗУ) – генетический резерват.

**Характеристика образуемых лесных участков (частей лесных участков)  
в границах зон планируемого размещения линейного объекта  
(скоростной автомобильной дороги общего пользования федерального  
значения на период строительства)**

**Целевое назначение лесов, вид (виды) разрешенного использования лесного участка, количественные и качественные характеристики лесного участка, сведения о нахождении лесного участка в границах особо защитных участков лесов (в случае, если подготовка проекта межевания территории осуществляется в целях определения местоположения границ, образуемых и (или) изменяемых лесных участков).**

#### Целевое назначение лесов

Свердловская область, муниципальное образование Красноуфимский округ, Красноуфимское лесничество, Ачитское участковое лесничество (СПК «Заря»), кварталы № 12 (части выделов 6, 7, 20, 21, 9, 10), № 8 (часть выдела 5) **защитные леса (ценные леса: противоэрозионные леса);**

Свердловская область, муниципальное образование Красноуфимский округ, Красноуфимское лесничество, Пригородное участковое лесничество (Красноуфимский участок), кварталы № 119 (части выделов 25, 16, 26, 27, 33), № 120 (части выделов 24, 21, 33, 19, 22, 25, 23, 26), № 121 (части выделов 7, 6), № 122 (части выделов 1, 2, 3, 8, 13, 45), 94 (части выделов 14, 11, 10, 7, 12, 13, 19), Пригородное участковое лесничество (Селекционная станция) квартал № 1 (части выделов 1, 2, 3, 4), Пригородное участковое лесничество (ТОО «Ключиковское») квартал № 5 (часть выдела 5), **защитные леса (ценные леса: запретные полосы лесов, расположенные вдоль водных объектов);**

Свердловская область, муниципальное образование Красноуфимский округ, Красноуфимское лесничество, Пригородное участковое лесничество (Красноуфимский участок), кварталы № 120 (части выделов 17, 36), № 121 (части выделов 19, 13, 18, 20, 15, 22, 17, 38, 39, 40, 21) **защитные леса (ценные леса: нерестоохраняемые леса);**

Свердловская область, муниципальное образование Красноуфимский округ, Красноуфимское лесничество, Пригородное участковое лесничество (Красноуфимский участок) квартал № 6 (части выделов 6, 9, 10, 11), Афанасьевское участковое лесничество (Ачитский участок) квартал № 111 (части выделов 34, 35, 12, 9, 36, 10, 11, 40, 38, 19, 39, 37, 18, 13, 20), № 112 (части выделов 58, 55, 57, 56, 54, 12, 59, 60, 61, 62) **защитные леса (леса, выполняющие функции защиты природных и иных объектов: леса, расположенные в лесопарковых зонах);**

Свердловская область, муниципальное образование Красноуфимский округ, Красноуфимское лесничество, Ачитское участковое лесничество (СПК «Ачитский») квартал № 24 (части выделов 2, 3) **защитные леса (леса, выполняющие функции защиты природных и иных объектов: леса, расположенные в зеленых зонах);**

Свердловская область, муниципальное образование Красноуфимский округ, Красноуфимское лесничество, Ачитское участковое лесничество (СПК «Ачитский») квартал № 22 (части выделов 19, 20, 23, 29) **защитные леса (леса, выполняющие функции защиты природных и иных объектов: леса, расположенные в защитных полосах лесов);**

Свердловская область, муниципальное образование Красноуфимский округ, Красноуфимское лесничество, Нижне-Саранинское участковое лесничество (Нижне-Саранинское) квартал № 1 (части выделов 1, 9), Пригородное участковое лесничество (Красноуфимский участок) кварталы № 95 (части выделов 6, 5, 12, 7, 2, 8, 29, 15), № 96 (часть выдела 1), № 75 (часть выдела 23), № 76 (части выделов 16, 11, 17, 12, 10, 20, 14, 15, 28), № 77 (части выделов 4, 7, 10, 12, 3, 13, 8, 6, 36), № 63 (части выделов 36, 34, 43, 35, 40, 46), № 64 (части выделов 20, 23, 28, 17, 6, 12, 7, 24, 41), № 65 (части выделов 1, 2, 37), № 51 ( части выделов 9, 12, 6, 10, 8, 11, 18, 37), № 47 (части выделов 58, 44, 45, 42, 34, 35), № 95 (части выделов 10, 5, 12, 7, 2, 8, 15, 29), № 96 (части выделов 2, 1, 24), № 76 (части выделов 21, 16, 11, 17, 19, 12, 18, 20, 14, 15, 28), № 77 (части выделов 4, 7, 10, 12, 3, 17, 8, 6, 36, 35), № 63 (части выделов 40, 46), № 64 (части выделов 20, 23, 28, 17, 6, 35, 12, 24, 7, 41, 40), № 65 (части выделов 1, 5, 2, 6, 14, 37), № 51 (части выделов 9, 12, 6, 14, 10, 16, 8, 15, 11, 18, 36), № 47 (части выделов 44, 45, 42, 34, 35), Пригородное участковое лесничество (ТОО «Красноуфимское») квартал № 5 (части выделов 17, 18) **эксплуатационные леса;**

## Виды разрешенного использования лесов на проектируемом лесном участке

Лесохозяйственным регламентом Красноуфимского лесничества в Нижне-Саранинском участковом лесничестве (Нижне-Саранинский участок), квартал № 1 (части выделов 1,9), Пригородном участковом лесничестве (Красноуфимский участок) кварталы № 63 (части выделов 36, 34, 43, 35, 40, 46), № 64 (части выделов 20, 23, 28, 17, 35, 6, 12, 24, 7, 40), № 65 (части выделов 1, 5, 2, 6, 14), № 75 (часть выдела 23), № 76 (части выделов 21, 16, 11, 17, 19, 12, 18, 10, 20, 14, 15, 28), № 77 (части выделов 4, 7, 12, 10, 3, 8, 6, 17, 35, 36), № 94 (части выделов 14, 8, 11, 10, 7, 12, 13, 18), № 95 (части выделов 10, 6, 5, 12, 7, 2, 8, 15, 29, 15), № 96 (части выделов 1, 2, 24), № 119 (части выделов 25, 27, 26, 16, 33), № 120 (части выделов 24, 21, 17, 27, 33, 19, 22, 25, 23, 26, 36), № 121 (части выделов 19, 24, 13, 7, 18, 20, 15, 22, 37, 17, 6, 38, 40, 39, 21), № 122 (части выделов 1, 2, 3, 8, 13 45), квартал № 51 (части выделов 9, 12, 6, 10, 16, 15, 8, 11, 18, 37), № 47 ( части выделов 58, 44, 45, 42, 42, 34, 35), Пригородном участковом лесничестве (Селекционная станция) квартал № 1 (части выделов 1, 2, 3, 4), Пригородном участковом лесничестве (ТОО «Ключиковское») квартал № 5 (часть выдела 5), Пригородном участковом лесничестве (ТОО «Красноуфимское») квартал № 5 (части выделов 17, 18), Пригородном участковом лесничестве (Красноуфимский участок) квартал № 6 (части выделов 9, 10, 11), Ачитском участковом лесничестве (СПК «Заря») кварталы № 12 (части выделов 10, 7, 20, 9, 21, 6), № 8 (часть выдела 1), Ачитском участковом лесничестве (СПК «Ачитский») кварталы № 24 (части выделов 2, 3), № 22 (части выделов 19, 20, 23, 29, 27, 32, 34), Афанасьевском участковом лесничестве (Ачитский участок) кварталы № 111 (части выделов 40, 38, 19, 34, 39, 37, 26, 35, 12, 18, 13, 36, 9, 10, 20, 11), № 112 (58, 59, 12, 62, 57, 55, 60, 56, 54, 61) и соответственно в проектируемом лесном участке установлены следующие виды разрешенного использования лесов:

Таблица 1

Виды разрешенного использования лесов	Наименование участкового лесничества	Перечень кварталов или их частей входящих лесничеств, хозяйств	
Заготовка древесины	Нижне-Саранинское (Нижне-Саранинский участок)	квартал № 1 (части выделов 1,9)	
Заготовка живицы			
Заготовка и сбор недревесных лесных ресурсов			
Заготовка пищевых лесных ресурсов и сбор лекарственных растений			
Осуществление видов деятельности в сфере охотничьего хозяйства			
Ведение сельского хозяйства			
Осуществление научно-исследовательской деятельности, образовательной деятельности			
Осуществление рекреационной деятельности			
Создание лесных плантаций и их эксплуатация			
Выращивание лесных плодовых, ягодных, декоративных растений, лекарственных растений			
Выращивание посадочного материала лесных растений (саженцев, сеянцев)	Пригородное (Красноуфимский участок)	кварталы № 63 (части выделов 36, 34, 43, 35, 40, 46), № 64 (части выделов 20, 23, 28, 17, 35, 6, 12, 24, 7, 40), № 65 (части выделов 1, 5, 2, 6, 14), № 75 (часть выдела 23), № 76 (части выделов 21, 16, 11, 17, 19, 12, 18, 10, 20, 14, 15, 28), № 77 (части выделов 4, 7, 12, 10, 3, 8, 6, 17, 35, 36), № 94 (части выделов 14, 8, 11, 10, 7, 12, 13, 18), № 95 (части выделов 10, 6, 5, 12, 7, 2, 8, 15, 29), № 96 (части выделов 1, 2, 24), № 119 (части выделов 25, 27, 26, 16, 33), № 120 (части выделов 24, 21, 17, 27, 33, 19, 22, 25, 23, 26, 36), № 121 (части выделов 19, 24, 13, 7, 18, 20, 15, 22, 37, 17, 6, 38, 40, 39, 21), № 122 (части выделов 1, 2, 3, 8, 13 45), квартал № 51 (части выделов 9, 12, 6, 10, 16, 15, 8, 11, 18, 37), № 47 ( части выделов 58, 44, 45, 42, 42, 34, 35)	
Выполнение работ по геологическому изучению недр, осуществление изыскательских работ (см. Постановление Правительства Российской Федерации от 24.02.2009 № 161)			квартал № 1 (части выделов 1, 2, 3, 4)
Строительство, реконструкция, эксплуатация линейных объектов (дороги)			квартал № 5 (часть выдела 5)
Строительство, реконструкция, эксплуатация линий электропередачи, линий связи подземных трубопроводов			квартал № 5 (части выделов 17, 18)
Переработка древесины и иных лесных ресурсов			квартал № 6 (части выделов 9, 10, 11)

Осуществление религиозной деятельности	Ачитское (СПК «Заря»)	кварталы № 12 (части выделов 10, 7, 20, 9, 21, 6), № 8 (часть выдела 1)
	Ачитское (СПК «Ачитский»)	кварталы № 24 (части выделов 2, 3), № 22 (части выделов 19, 20, 23, 29, 27, 32, 34)
	Афанасьевское (Ачитский участок)	кварталы № 111 (части выделов 40, 38, 19, 34, 39, 37, 26, 35, 12, 18, 13, 36, 9, 10, 20, 11), № 112 (58, 59, 12, 62, 57, 55, 60, 56, 54, 61)

Согласно сведениям государственного лесного реестра территория Объекта пересекает земли лесного фонда, которые относятся к лесопарковым и зеленым зонам. В соответствии с ч. 2 ст. 114 Лесного кодекса РФ строительство и эксплуатация объектов капитального строительства, за исключением гидротехнических сооружений в лесах, расположенных в лесопарковых, зеленых зонах, запрещаются. На момент разработки документации по планировке территории объекта «Строительство скоростной автомобильной дороги Казань – Екатеринбург на участке Дюртили – Ачит», этап 3 км 232 – км 275, Свердловская область» принято решение о необходимости внесения изменений в границы лесопарковых зон, о чем подготовлено обращение в уполномоченный орган. В связи с вышеизложенным предоставление лесных участков под объектом будет возможно только после проведения процедуры по изменению границ лесопарковых зон.

### Количественные и качественные характеристики лесного участка

Таблица 2. Распределение земель

Общая площадь, га	В том числе									
	лесные земли					нелесные земли				
	занятые лесными насаждениями - всего	в том числе покрытые лесными культурами	лесные питомники, плантации	не занятые лесными насаждениями	итого	дороги	просеки	болота	другие	итого
1	2	3	4	5	6	7	8	9	10	11
59,2494	57,5215	2,9544	-	0,9144	58,4359	0,1653	0,1204	-	0,5278	0,8135

Таблица 3. Характеристика проектируемого лесного участка

Участковое лесничество/ урочище (при наличии)	Номер квартала	Номер выдела	Состав насаждения или характеристика лесного участка при отсутствии насаждения	Площадь (га)/запас древесины при наличии (куб. м)	В том числе по группам возраста древостоя (га/куб. м)			
					молодняки	средне-возрастные	приспелые	спелые и перестойные
1	2	3	4	5	6	7	8	9
<b>66:14:0000000:169 (79)</b>								
Нижне-Саранинское участковое лесничество (Нижне-Саранинское)	1	ч.1	7ОС2ЛП1Б	0,3746/64		0,3746/64		
	1	ч.9	просека	0,0012/-				
Пригородное участковое лесничество (Красноуфимский участок)	119	ч.25	4Е1ПЗОС2ЛП+Б	0,1357/31				0,1357/31
<b>66:14:0000000:169 (81)</b>								
Нижне-Саранинское участковое лесничество (Нижне-Саранинское)	1	ч.1	7ОС2ЛП1Б	0,6165/105		0,6165/105		
	1	ч.9	просека	0,0012/-				
Пригородное участковое лесничество (Красноуфимский участок)	119	ч.16	4Е1П4ОС1ИВ+Б+Е	0,0646/1	0,0646/1			
	119	ч.26	9ОС1Б+Е+ИВ	0,0532/18		0,0532/18		
<b>66:14:0000000:169 (78)</b>								
Пригородное участковое лесничество (Красноуфимский участок)	119	ч.25	4Е1ПЗОС2ЛП+Б	0,0376/11				0,0376/11
	119	ч.16	4Е1П4ОС1ИВ+Б+Е	0,1835/11	0,1835/11			
	119	ч.26	9ОС1Б+Е+ИВ	0,1770/18		0,1770/18		

1	2	3	4	5	6	7	8	9
	119	ч.27	8ОС1Б1Е+П	0,5495/112			0,5495/ 112	
	119	ч.33	просека	0,0009/-				
	120	ч.24	7ОС2ИВ1Е	0,1892/10		0,1892/1 0		
	120	ч.21	10ОС+Е+Б	0,0162/1	0,0162/1			
	120	ч.33	6ОС2ИВ2Е	0,1343/4	0,1343/4			
	120	ч.19	5Е1П2Б2ОС	0,0450/16				0,0450/1 6
	120	ч.22	8ОС2Б+Е+ИВ	0,1009/13		0,1009/1 3		
	120	ч.25	7ОС2ИВ1Е	0,0966/12		0,0966/1 2		
	120	ч.23	5Е1П2Е2ОС	0,4340/66				0,4340/6 6
	120	ч.26	9ОС1Б+Е	0,7127/182			0,7127/ 182	
	120	ч.17	9ОС1Б	0,0873/21		0,0873/2 1		
	120	ч.36	просека	0,0007/-				
	121	ч.19	5Е1П2ЛП1Б1ОС	0,0837/25			0,0837/ 25	
	121	ч.13	4БЗОС2С1Е	0,2365/51			0,2365/ 51	
	121	ч.18	5Ос3Ив2Б+Е+П	0,1819/22		0,1819/2 2		
	121	ч.20	5ОС2Б1Е1П1ЛП	0,6196/145				0,6196/1 45
	121	ч.15	4БЗОС2ЛП1С+Е	0,1289/15		0,1289/1 5		
	121	ч.22	вырубка	0,2926/-				
	121	ч.17	4Б2ОС3С1Е+П	0,2576/28			0,2576/ 28	
	121	ч.6	6ОС3Б1Б+П	0,1396/19				0,1396/1 9
	121	ч.38	автомобильная дорога	0,0060/-				
	121	ч.39	река	0,0037/-				
	121	ч.40	просека	0,0010/-				
	Пригородное участковое лесничество (Красноуфимский участок)	122	ч.1	5Е1П2Б2ОС	0,6113/136			
		ч.2	8ОС1ИВ1Б+Е	0,0160/1	0,0160/1			
122		ч.8	6ОС3Б1ЛП+Е+П	0,1094/18				0,1094/1 8
122		ч.45	просека	0,0009/-				
94		ч.11	4Е5ОС1Б+ЛП	0,2883/11	0,2883/11			
94		ч.10	4Е2П2Б1ОС1ЛП	0,1669/22				0,1669/2 2
94		ч.7	6ОС2Б2Е+П	0,1508/48				0,1508/4 8
94		ч.12	5Е4ОС1Б	0,1799/1	0,1799/1			
94		ч.13	9ОС1В+Е+П	0,7467/138			0,7467/ 138	
94		ч.14	5ОС3Б2Е	0,1958/37				0,1958/3 7
94		ч.19	просека	0,0010/-				
95		ч.5	4Е4ОС2Б	0,1148/3	0,1148/3			
95		ч.12	4Б2ОС1ЛП2П1Е	0,5984/89				0,5984/8 9
95		ч.7	3Е2П5ОС	0,8295/220				0,8295/2 20
95		ч.2	7ОС1Б1Е1П	0,0453/12				0,0453/1 2
95		ч.10	4Е3П2ОС1Б	0,2068/54			0,2068/ 54	
95		ч.15	4Е4ОС2Б	0,1277/5	0,1277/5			
95	ч.8	3Е1П4ОС2Б	0,0906/7	0,0906/7				

1	2	3	4	5	6	7	8	9	
	95	ч.29	просека	0,0014/-					
	96	ч.1	4Е5ОС1Б	0,2929/37	0,2929/37				
	96	ч.2	5Е1К4ОС	0,0130/1	0,0130/1				
	76	ч.16	6ОС2Б1ЛП1Е+П	0,2964/73			0,2964/73		
	76	ч.11	5Б4ОС1ЛП+Е+П	0,0620/11		0,0620/11			
	76	ч.17	3Е1Е4ОС1Б1ЛП	0,4566/58	0,4566/58				
	76	ч.18	9ОС1Б+Е	0,2270/46			0,2270/46		
	76	ч.19	4Е5ОС1Б	0,1301/6	0,1301/6				
	76	ч.21	4Е4ОС2Б+ЛП	0,1545/19	0,1545/19				
	76	ч.12	3Е1Е4ОС1Б1ЛП	0,0001/0	0,0001/0				
	76	ч.10	4ОС3Б2Е1П	0,0001/0			0,0001/0		
	76	ч.20	4Е4ОС1Б1ЛП	0,1940/13	0,1940/13				
	76	ч.14	4Е4ОС2Б	0,2339/18	0,2339/18				
	76	ч.15	4Е4ОС1Б1ЛП	0,2259/29	0,2259/29				
	76	ч.28	просека	0,0010/-					
	77	ч.4	7Б3ОС	0,0658/12			0,0658/12		
	77	ч.7	8ОС1Б1Е	0,2060/91				0,2060/91	
	77	ч.10	5Б4ОС1П+Е	0,5220/106			0,5220/106		
	77	ч.12	8ОС2Б+ЛП	0,1600/8	0,1600/8				
	77	ч.13	4Е3ОС231ЛП	0,5740/14	0,5740/14				
	77	ч.8	10ОС+Б+П	0,2953/68				0,2953/68	
	77	ч.6	10ОС+Б+П	0,1197/44				0,1197/44	
	77	ч.17	4Е4ОС1Б1ЛП	0,0907/6	0,0907/6				
	77	ч.36	просека	0,0018/-					
	63	ч.36	10ОС+Б+ЛП	0,0012/1				0,0012/1	
	63	ч.34	5Е3П1ОС1ЛП	0,0496/13				0,0496/13	
	63	ч.40	6ОС3Б1ЛП	0,7235/95				0,7235/95	
	Пригородное участковое лесничество (Красноуфимский участок)	63	ч.46	просека	0,0040/-				
		64	ч.20	3ОС2Б1ЛП2Е2П	0,2776/29		0,2776/29		
		64	ч.23	4ОС2ЛП1Б2П1Е	0,4452/21	0,4452/21			
64		ч.28	5Е3П2ОС+ЛП+Б	0,1917/61				0,1917/61	
64		ч.17	4Е4ОС1Б1ЛП+Е+П	0,2520/7	0,2520/7				
64		ч.6	4ОС2Б1ЛП2Е1П	0,2204/26		0,2204/26			
64		ч.12	7ОС2Б1ЛП	0,6302/56		0,6302/56			
64		ч.7	7ОС2Б1ЛП+Е+П	0,1717/33				0,1717/33	
64		ч.24	6ОС1Б1ЛП1Е1П	0,2718/21		0,2718/21			
64		ч.41	просека	0,0021/-					
65		ч.1	7ОС2ЛП1Е	0,1812/5	0,1812/5				
65		ч.2	3Е1П4ОС1ЛП1Б	0,2734/7	0,2734/7				
65		ч.5	7Б3ОС	0,0588/7	0,0588/7				
65		ч.37	просека	0,0039/-					
51		ч.9	3Е2П3ОС2Б+ЛП	0,3293/13	0,3232/13				
51		ч.12	3Е2П3ОС1ЛП1Б	0,1834/44				0,1834/44	
51		ч.6	3Е2Е2П2ОС1ЛП+Б	0,4806/13	0,4806/13				
51		ч.10	5ОС2ЛП2Е1П	0,2561/53				0,2561/53	

1	2	3	4	5	6	7	8	9
	51	ч.8	5ОС2Б1ЛП1Е1П	0,7378/210				0,7378/210
	51	ч.11	8ОС1Б1Е+П+ЛП	0,8921/277				0,8921/277
	51	ч.18	5ОС3Б1ЛП1Е+П	0,0247/11				0,0247/11
	51	ч.37	просека	0,0060/-				
	47	ч.58	автомобильная дорога	0,0675/-				
	47	ч.44	8ОС2Б+ЛП+Е+П	0,2217/83				0,2217/83
	47	ч.42	6ОС351Е+П+ЛП	0,4540/120				0,4540/120
	47	ч.34	9ОС1Б+Е+П	0,2635/50				0,2635/50
	47	ч.35	3П2Е4ОС1ЛП	0,2896/85				0,2896/85
66:14:0000000:169 (80)								
Пригородное участковое лесничество (Красноуфимский участок)	119	ч.27	8ОС1Б1Е+П	0,5356/56				0,5356/56
	119	ч.26	9ОС1Б+Е+ИВ	0,1228/15		0,1228/15		
	119	ч.33	просека	0,0010/-				
	120	ч.24	7ОС2ИВ 1Е	0,1770/8	0,1770/8			
	120	ч.33	6ОС2ИВ 2Е+	0,1401/4	0,1401/4			
	120	ч.22	8ОС2Б+Е+ИВ	0,1027/14		0,1027/14		
	120	ч.25	7ОС2ИВ 1Е	0,1362/16		0,1362/16		
	120	ч.23	5Е1П2Е2ОС	0,4464/65				0,4464/65
	120	ч.26	9ОС1Б+Е	0,8513/233			0,8513/233	
	120	ч.36	просека	0,0009/0				
	121	ч.24	вырубка	0,3518/0				
121	ч.13	4Б3ОС2С1Е	0,2072/49			0,2072/49		
Пригородное участковое лесничество (Красноуфимский участок)	121	ч.20	5ОС2Б1Е1П1ЛП	0,6935/147				0,6935/147
		ч.21	4С1ЕЗБ2ОС	0,0216/5				0,0216/5
		ч.23	4Е1ПЗБ2ОС	0,0564/6				0,0564/6
	121	ч.15	4Б3ОС2ЛП1С+Е	0,0076/15		0,0076/15		
	121	ч.17	4Б2ОС3С1Е+П	0,4065/38			0,4065/38	
	121	ч.22	вырубка	0,0027/0				
	121	ч.37	5ОС2ИВ1Б1Е1П	0,1651/6	0,1651/6			
	121	ч.6	6ОС3Б1Б+П	0,0419/28				0,0419/28
	121	ч.38	автомобильная дорога	0,006/0				
	121	ч.39	река	0,0037/0				
	121	ч.40	просека	0,001/0				
	122	ч.1	5Е1П2Б2ОС	0,4008/161				0,4008/161
	122	ч.2	8ОС1ИВ1Б+Е	0,1908/19	0,1908/19			
	122	ч.3	4Е4ОС1Б1ИВ	0,0728/7	0,0728/7			
	122	ч.8	6ОС3Б1ЛП+Е+П	0,3415/65				0,3415/65
	122	ч.13	4Б2ОС3С1Е	0,0168/2				0,0168/2
	122	ч.45	просека	0,0010/0				
	94	ч.14	5ОС3Б2Е	0,1679/34				0,1679/34
	94	ч.11	4Е5ОС1Б+ЛП	0,2809/11	0,2809/11			
	94	ч.10	4Е2П2Б1ОС1ЛП	0,1207/43				0,1207/43
94	ч.7	6ОС2Б2Е+П	0,1744/49				0,1744/49	



1	2	3	4	5	6	7	8	9	
	94	ч.12	5Е4ОС1Б	0,1626/2	0,1626/2				
	94	ч.13	9ОС1В+Е+П	0,7335/154				0,7335/154	
	94	ч.19	просека	0,001/0					
	95	ч.10	4Е3П2ОС1Б	0,2426/66					0,2426/66
	95	ч.5	4Е4ОС2Б	0,1109/3	0,1109/3				
	95	ч.12	4Б2ОС1ЛП2П1Е	0,5903/106					0,5903/106
	95	ч.7	9ОС1Б	0,8257/173			0,8257/173		
	95	ч.2	7ОС1Б1Е1П	0,0577/14					0,0577/14
	95	ч.8	3Е1П4ОС2Б	0,1428/9	0,1428/9				
	95	ч.15	4Е4ОС2Б	0,1232/6	0,1232/6				
	95	ч.29	просека	0,0014/0					
	96	ч.2	5Е1К4ОС	0,0061/1	0,0061/1				
	96	ч.1	4Е5ОС1Б	0,2638/16	0,2638/16				
	96	ч.24	просека	0,001/0					
	76	ч.21	4Е4ОС2Б+ЛП	0,1181/15	0,1181/15				
	76	ч.16	6ОС2Б1ЛП1Е+П	0,3382/78				0,3382/78	
	76	ч.11	5Б4ОС1ЛП+Е+П	0,0502/10			0,0502/10		
	76	ч.17	3Е1Е4ОС1Б1ЛП	0,4686/52	0,4686/52				
	76	ч.19	4Е5ОС1Б	0,141/14	0,141/14				
	76	ч.12	3Е1Е4ОС1Б1ЛП	0,0054/1	0,0054/1				
	76	ч.18	9ОС1Б+Е	0,2198/51				0,2198/51	
	76	ч.20	4Е4ОС1Б1ЛП	0,2221/13	0,2221/13				
	76	ч.14	4Е4ОС2Б	0,2281/18	0,2281/18				
	76	ч.15	4Е4ОС1Б1ЛП	0,2285/30	0,2285/30				
	76	ч.28	просека	0,001/0					
	77	ч.4	7Б3ОС	0,0599/9			0,0599/9		
	77	ч.7	8ОС1Б1Е	0,0875/25					0,0875/25
	77	ч.10	5Б4ОС1П+Е	0,6038/133			0,6038/133		
	Пригородное участковое лесничество (Красноуфимский участок)	77	ч.12	8ОС2Б+ЛП	0,1311/5	0,1311/5			
		77	ч.3	3Е2П4ОС1Б+ЛП	0,6369/197		0,6369/197		
		77	ч.17	4Е4ОС1Б1ЛП	0,1104/8	0,1104/8			
		77	ч.8	10ОС+Б+П	0,3677/114				0,3677/114
77		ч.6	7Б3ОС	0,0779/12		0,0779/12			
77		ч.36	просека	0,0017/0					
77		ч.35	автомобильная дорога	0,0068/0					
63		ч.40	6ОС3Б1ЛП	0,6552/138				0,6552/138	
63		ч.46	просека	0,004/0					
64		ч.20	3ОС2Б1ЛП2Е2П	0,292/32		0,292/32			
64		ч.23	4ОС2ЛП1Б2П1Е	0,2749/11	0,2749/11				
64		ч.28	5Е3П2ОС+ЛП+Б	0,3468/111				0,3468/111	
64		ч.17	4Е4ОС1Б1ЛП+Е+П	0,2588/8	0,2588/8				
64		ч.6	4ОС2Б1ЛП2Е1П	0,2099/25		0,2099/25			
64		ч.35	7ОС1Б1ЛП1П+Е	0,0045/1	0,0045/1				
64		ч.12	7ОС2Б1ЛП	0,5744/52		0,5744/52			
64		ч.24	6ОС1Б1ЛП1Е1П	0,3215/26		0,3215/26			
64		ч.7	7ОС2Б1ЛП+Е+П	0,1453/29			0,1453/29		
64		ч.41	просека	0,002/0					
64		ч.40	автомобильная дорога	0,008/0					

1	2	3	4	5	6	7	8	9
	65	ч.1	7ОС2ЛП1Е	0,149/4	0,149/4			
	65	ч.5	4Е4ОС2Б+ЛП	0,2054/21	0,2054/21			
	65	ч.2	3Е1П4ОС1ЛП1Б	0,2887/14	0,2887/14			
	65	ч.6	4Е3Б3ОС+ЛП	0,0009/1	0,0009/1			
	65	ч.14	4Б4ОС1ЛП1Е+П	0,045/4		0,045/4		
	65	ч.37	просека	0,004/0				
	51	ч.9	3Е2П3ОС2Б+ЛП	0,2389/10	0,2389/10			
	51	ч.12	3Е2П3ОС1ЛП1Б	0,166/42				0,166/42
	51	ч.6	3Е2Е2П2ОС1ЛП+ Б	0,0765/2	0,0765/2			
	51	ч.14	6ОС2Б1ЛП1П	0,1431/1	0,1431/1			
	51	ч.10	5ОС2ЛП2Е1П	0,6299/145				0,6299/1 45
	51	ч.16	8ОС1Б1ЛП+Е+П	0,0955/22				0,0955/2 2
	51	ч.8	8ОС1Б1Е+П+ЛП	0,0959/25				0,0959/2 5
	51	ч.15	4Е3П3ОС+Б	0,0405/9			0,0405/ 9	
	51	ч.11	8ОС1Б1Е+П+ЛП	1,136/352				1,136/35 2
	51	ч.18	5ОС3Б1ЛП1Е+П	0,22/66				0,22/66
	51	ч.36	просека	0,006/0				
	47	ч.58	автомобильная дорога	0,071/0				
	47	ч.44	8ОС2Б+ЛП+Е+П	0,5946/190				0,5946/1 90
	47	ч.45	1ООС+ЛП+Б+П	0,1542/45				0,1542/4 5
	47	ч.42	6ОС351Е+П+ЛП	0,2487/70				0,2487/7 0
	47	ч.34	9ОС1Б+Е+П	0,0341/10				0,0341/1 0
	47	ч.35	3П2Е4ОС1ЛП	0,0789/22				0,0789/2 2
66:14:0000000:219 (7)								
Пригородное участковое лесничество (Селекционная станция)	1	ч.2	6ОС3Б1Е+П	0,0104/4		0,0104/4		
66:14:0000000:219 (32)								
Пригородное участковое лесничество (Селекционная станция)	1	ч.4	5ОС2Б1Е2П+ЛП	0,0147/4				0,0147/4
66:14:0000000:219 (47)								
Пригородное участковое лесничество (ТОО «Ключиковское»)	5	ч.5	4Б3ОС10ЛС	0,0074/1		0,0074/1		
66:14:0000000:219 (44)								
Пригородное участковое лесничество (ТОО «Ключиковское»)	5	ч.5	4Б3ОС10ЛС	0,2552/74		0,0074/7 4		
66:14:0000000:219 (11)								
Пригородное участковое лесничество (ТОО «Красноуфимское»)	5	ч.17	10Б	0,1195/20			0,1195/ 20	
66:14:0000000:219 (50)								
Пригородное участковое лесничество (ТОО «Красноуфимское»)	5	ч.17	10Б	0,0866/20			0,0866/ 20	
66:14:0000000:219 (49)								
Пригородное участковое лесничество (ТОО «Красноуфимское»)	5	ч.18	10Б+С+ОС	0,0831/18			0,0831/ 18	
66:14:0101016:150 (18)								
Пригородное участковое	6	ч.9	10С+Б	0,9560/392				0,9560/3

1	2	3	4	5	6	7	8	9
лесничество (Красноуфимский участок)								92
	6	ч.24	70С2С1Б+Е	0,0129/3		0,0129/3		
66:14:0101016:150 (6)								
Пригородное участковое лесничество (Красноуфимский участок)	6	ч.10	6Б4ОС+С+Е	0,9063/156		0,8231/156		
	6	ч.6	9С1Б	0,0296/9			0,0296/9	
	6	ч.11	6Б2ОС2С	0,0955/39			0,1774/39	
66:04:0000000:353 (38)								
Ачитское участковое лесничество (СПК «Заря»)	12	ч.6	10Б+ОС+С	0,0420/9		0,0420/9		
66:04:0000000:353 (64)								
Ачитское участковое лесничество (СПК «Заря»)	12	ч.6	10Б+ОС+С	0,0253/7		0,0253/7		
66:04:0000000:353 (36)								
Ачитское участковое лесничество (СПК «Заря»)	12	ч.7	6С1С3Б+ОС+С	0,4132/119		0,4132/119		
66:04:0000000:353 (63)								
Ачитское участковое лесничество (СПК «Заря»)	12	ч.20	10Б+С	0,0446/8		0,0446/8		
	12	ч.21	10С+Б+ОС+Е	0,0268/9		0,0268/9		
66:04:0000000:353 (39)								
Ачитское участковое лесничество (СПК «Заря»)	12	ч.9	8ОС2Б+С	0,1387/37			0,1387/37	
66:04:0000000:353 (62)								
Ачитское участковое лесничество (СПК «Заря»)	12	ч.10	7Е2ОС1С	0,2575/64		0,2575/64		
66:04:0102006:599 (29)								
Ачитское участковое лесничество (СПК «Заря»)	8	ч.5	10Б+С	0,2486/60		0,2486/60		
66:04:0000000:353 (56)								
Ачитское участковое лесничество (СПК «Ачитский»)	24	ч.3	10С+Б	0,3987/151				0,3987/151
66:04:0000000:353 (57)								
Ачитское участковое лесничество (СПК «Ачитский»)	24	ч.3	10С+Б	0,0858/51				0,0858/51
66:04:0000000:353 (24)								
Ачитское участковое лесничество (СПК «Ачитский»)	24	ч.3	10С+Б	0,1266/44				0,1266/44
66:04:0000000:353 (27)								
Ачитское участковое лесничество (СПК «Ачитский»)	24	ч.2	10С	0,2415/96				0,2415/96
66:04:2001021:182 (77)								
Афанасьевское участковое лесничество (Ачитский участок)	111	ч.34	10С	0,3605/7	0,3605/7			
	111	ч.35	10С	0,3554/49		0,3554/49		
	111	ч.12	противопожарный разрыв	0,0395/-				
Афанасьевское участковое лесничество (Ачитский участок)	111	ч.9	10С	0,1343/3	0,1343/3			
	111	ч.36	10С+Е+Е	0,1625/42				0,1625/42
	111	ч.10	10С	0,5919/213		0,5919/213		
	111	ч.11	10С+Е+Е	2,4287/874				2,4287/874
66:04:0102006:452 (74)								
Афанасьевское участковое лесничество (Ачитский участок)	111	ч.40	10С+Б	0,1049/38				0,1049/38
	111	ч.38	сенокос	0,1873/-				
	111	ч.19	10С+Б+Е	0,0960/40				0,0960/40

1	2	3	4	5	6	7	8	9
	111	ч.39	10С	0,1563/55		0,1563/55		
	111	ч.37	10С+Е+Б	0,2507/122				0,2507/122
	111	ч.18	противопожарный разрыв	0,0278/-				
	111	ч.13	10С+Е+Б	0,1931/81				0,1931/81
	111	ч.20	ЛЭП	0,3331/-				
66:04:2001021:183 (73)								
Афанасьевское участковое лесничество (Ачитский участок)	112	ч.58	4Б2ОС4С	0,4212/97				0,4212/97
	112	ч.55	6БЗС1Е	0,1350/32				0,1348/32
	112	ч.57	6Б1ОСЗС	0,3998/68				0,3998/68
	112	ч.56	10С+Е+Б+Е	0,2557/92				0,2557/92
	112	ч.54	10С+Е+Б+Е	0,4276/154				0,4276/154
66:04:0102006:453 (75)								
Афанасьевское участковое лесничество (Ачитский участок)	112	ч.12	10С+Е+Б+Е	0,0001/1				0,0001/1
	112	ч.59	10С+Б+Е	0,2027/82				0,2027/82
	112	ч.60	9С1Б	0,2979/89				0,2979/89
	112	ч.61	6БЗОС1С+Е	0,6804/150				0,6804/150
	112	ч.62	6С4Б+ОС+Е	0,3673/110				0,3673/110
66:04:0000000:353 (71)								
Ачитское участковое лесничество (СПК «Ачитский»)	22	ч.19	Единичные деревья 10С	0,2683/7		0,2683/7		
66:04:0000000:353 (70)								
Ачитское участковое лесничество (СПК «Ачитский»)	22	ч.20	7ОСЗБ+С+Е	0,1409/22				0,1409/22
66:04:0000000:353 (69)								
Ачитское участковое лесничество (СПК «Ачитский»)	22	ч.23	7ОС2Б1Е	0,5335/57	0,5335/57			
	22	ч.29	Единичные деревья 10С	0,2196/4		0,2196/4		
66:04:0000000:353 (76)								
Ачитское участковое лесничество (СПК «Ачитский»)	22	ч.27	8ОС2Б+Е+С	0,4776/22	0,4411/22			
	22	ч.32	Единичные деревья 10С	0,1940/2		0,1940/2		
	22	ч.34	несомкнувшиеся культуры 10Е	0,0976/-				
<b>Итого</b>				<b>59,2494/11631</b>	<b>12,392/737</b>	<b>11,8271/2136</b>	<b>7,5394/1572</b>	<b>25,763/7186</b>

Таблица 4. Средние таксационные показатели насаждений проектируемого лесного участка

Целевое назначение лесов	Хозяйство, преобладающая порода	Состав насаждений	Возраст	Бонитет	Полнота	Средний запас древесины (куб. м/га)		
						средне-возрастные	приспевающие	спелые и перестойные
1	2	3	4	5	6	7	8	9
Защитные леса	Хвойное, Сосна	5Е1П2ОС1Лп+Б	90	2	0,8	-	290	220
	Мягколиственное, Осина	6ОС2Б1Ив+С+П	35	2	0,6	100	210	190
Эксплуатационные леса	Хвойное, Ель	4Е2ОС2Б2П+Лп	60	2	0,7	300	220	260
	Мягколиственное, Осина	6ОС2Б2ЛП+С+П	40	2	0,7	170	220	260

Таблица 5 Виды и объемы использования лесов на проектируемом участке

Целевое назначение лесов	Хозяйство (хвойное, твердолиственное, мягколиственное)	Площадь, га	Единица измерения	Объемы использования лесов (изъятия лесных ресурсов)
1	2	3	4	5
Вид использования лесов – «Строительство, реконструкция, эксплуатация линейных объектов» Цель предоставления лесного участка - «Строительство скоростной автомобильной дороги Казань – Екатеринбург на участке Дюртюли – Ачит», этап 3 км 232 – км 275, Свердловская область				
Защитные леса, эксплуатационные леса	Мягколиственное	31,366	куб.м	6093
	Хвойное	26,1555	куб.м	5538
	Лесные, не покрытые лесной растительностью	0,9144	куб.м.	-
	Нелесные	0,8135	кбм.	-

**Сведения о наличии на проектируемом лесном участке особо защитных участков лесов, особо охраняемых природных территорий, зон с особыми условиями использования территорий**

Согласно данным государственного лесного реестра на проектируемом лесном участке в квартале № 119 (части выделов 25, 16, 26, 27), № 120 (части выделов 24, 31, 33, 19, 22, 25, 23, 26), № 121 (части выделов 18, 6), № 121 (части выделов 1, 45), № 122 (часть выдела 2) № 94 (8, 11, 10, 7, 12, 13, 19) Пригородного участкового лесничества (Красноуфимский участок), Красноуфимского лесничества выделены особо защитные участки лесов – водоохранная зона водных объектов болот;

в квартале № 111 (части выделов 34, 12, 9, 36, 10, 11, 40, 38, 19, 39, 37, 18, 13, 20) Афанасьевского участкового лесничества (Ачитский участок), Красноуфимского лесничества выделаны особо защитные участки лесов – генетический резерват;

в кварталах № 22 (части выделов 19, 20, 23, 29, 27, 32) Ачитского участкового лесничества (СПК «Ачитский»), Красноуфимского лесничества выделаны особо защитные участки лесов – опушки леса (50-100м), прим.к железн. и автодорогам.

**Перечни координат характерных точек границ территории, применительно к которой осуществляется подготовка проекта межевания**

Система координат: МСК-66 зона 1

Перечень координат характерных точек границ территории,  
применительно к которой осуществляется подготовка проекта межевания,  
площадью 5747335 кв.м

X	Y
386053,59	1374167,32
386138,33	1374043,38
386306,59	1373787,48
386365,52	1373693,43
386417,49	1373595,21
386462,16	1373493,51
386484,00	1373434,57
386503,41	1373374,85
386520,36	1373314,37
386543,06	1373218,16
386559,44	1373120,61
386569,41	1373022,16
386572,65	1372864,23
386560,27	1372706,71
386532,46	1372551,62
386519,63	1372425,23
386497,74	1372259,28
386490,05	1372141,68
386491,42	1372023,73
386502,53	1371859,46
386523,26	1371724,58
386536,10	1371689,73
386545,70	1371653,08
386551,74	1371615,66
386554,39	1371561,62
386552,60	1371507,62
386550,18	1371476,98
386558,48	1371361,79
386559,79	1371303,67
386551,19	1371198,62
386531,61	1371075,14
386515,98	1370985,47
386501,81	1370822,30
386576,96	1370386,28
386656,61	1369934,35
386685,57	1369757,68
386608,13	1369744,08
386574,71	1369917,93
386496,85	1370388,64
386436,88	1370718,14
386429,13	1370758,14
386417,98	1370815,13
386411,04	1370833,97
386406,68	1370859,90
386409,69	1370880,10
386394,37	1370948,71
386370,80	1370953,35
386361,12	1370968,12

386427,78	1370637,75
386364,85	1370625,05
386353,15	1370683,02
386312,64	1370674,84
386295,93	1370757,58
386273,74	1370753,11
386242,80	1370906,67
386235,41	1370900,39
386228,09	1370893,90
386115,36	1370800,19
386102,93	1370783,17
386057,14	1370740,19
385977,18	1370675,91
385903,63	1370615,98
385757,97	1370499,73
385727,93	1370472,79
385695,43	1370447,74
385658,11	1370422,02
385643,66	1370412,73
385616,22	1370365,56
385667,38	1370266,86
385348,93	1370099,48
385224,13	1369951,24
384892,20	1369780,59
384807,44	1369939,67
384864,03	1369969,73
384884,32	1369986,43
384887,08	1369990,87
384871,36	1370020,78
384808,36	1370000,53
384764,55	1369990,06
384821,90	1369806,28
384827,64	1369789,04
384828,79	1369782,15
384743,40	1369756,60
384676,98	1369969,12
384615,28	1369954,38
384620,97	1369938,98
384614,72	1369915,70
384600,21	1369903,61
384587,41	1369918,98
384597,05	1369927,01
384600,00	1369938,03
384595,69	1369949,69
384582,88	1369946,63
384426,95	1369883,66
384425,83	1369883,17
384426,09	1369882,77
384423,35	1369880,86
384456,11	1369836,07
384438,35	1369823,09
384436,00	1369826,30
384425,52	1369818,75
384393,36	1369863,41
384392,34	1369865,13
384391,66	1369867,00
384391,47	1369868,07
384382,57	1369864,16
384341,08	1369843,61
384310,25	1369826,41
384248,77	1369790,94
384249,24	1369790,49

384250,45	1369788,85
384252,15	1369786,35
384247,19	1369782,98
384245,51	1369785,44
384244,67	1369786,59
384243,80	1369787,36
384243,22	1369787,74
384108,67	1369710,11
384013,56	1369670,00
383929,81	1369643,45
383875,49	1369620,70
383766,98	1369570,01
383692,45	1369534,55
383540,44	1369466,96
383442,08	1369427,29
383380,98	1369405,04
383282,66	1369367,46
383171,65	1369335,90
383119,47	1369323,62
383075,17	1369310,00
383005,01	1369290,02
382931,88	1369272,36
382830,75	1369244,88
382780,87	1369228,98
382582,65	1369176,70
382375,92	1369122,00
382306,23	1369100,33
382190,98	1369056,95
382130,14	1369032,93
382033,22	1368991,18
381991,73	1368965,24
381932,97	1368937,58
381960,44	1368877,07
381866,19	1368826,47
381835,31	1368884,66
381726,11	1368831,31
381681,14	1368812,00
381659,65	1368799,57
381647,07	1368792,30
381569,60	1368746,27
381376,14	1368626,87
381321,18	1368590,45
381157,66	1368488,96
380982,38	1368381,92
380758,70	1368243,58
380700,47	1368210,76
380663,09	1368190,89
380590,93	1368154,01
380498,76	1368103,79
380380,47	1368041,99
380277,54	1367983,51
380245,59	1367962,10
380175,04	1367922,20
380127,11	1367899,53
380078,41	1367880,64
380010,50	1367851,35
379989,15	1367840,65
379905,24	1367793,12
379865,82	1367762,07
379814,27	1367731,42
379737,03	1367687,05
379687,09	1367666,07



379602,50	1367618,33
379568,73	1367596,87
379421,46	1367494,40
379316,70	1367412,98
379246,81	1367354,77
379154,80	1367273,44
379085,10	1367209,45
379039,27	1367164,68
378926,48	1367047,03
378864,05	1366977,11
378787,65	1366885,78
378714,14	1366792,29
378675,09	1366740,01
378616,29	1366657,80
378530,10	1366527,55
378477,18	1366440,93
378411,76	1366325,55
378343,99	1366194,20
378262,20	1366014,34
378223,63	1365913,65
378209,41	1365871,45
378228,54	1365864,87
378253,99	1365814,13
378209,10	1365792,10
378193,29	1365823,63
378166,99	1365745,60
378154,17	1365689,84
378096,27	1365485,68
378093,21	1365477,50
378094,67	1365475,30
378095,26	1365476,48
378096,47	1365478,06
378097,95	1365479,41
378099,65	1365480,46
378101,51	1365481,19
378103,47	1365481,57
378103,86	1365481,61
378191,55	1365487,37
378192,99	1365465,42
378194,13	1365450,73
378101,26	1365443,14
378100,92	1365443,12
378098,93	1365443,20
378096,98	1365443,64
378095,14	1365444,42
378093,48	1365445,53
378092,04	1365446,91
378090,88	1365448,54
378090,07	1365450,25
378088,87	1365450,16
378085,12	1365455,83
378082,61	1365449,10
378051,46	1365318,33
378017,82	1365134,48
378000,85	1365007,96
377988,13	1364867,17
377980,43	1364698,82
377979,48	1364653,40
377979,81	1364556,09
377984,29	1364430,55
377993,70	1364297,93
378008,44	1364161,98

378022,77	1364072,29
378052,72	1363910,32
378081,74	1363779,75
378100,58	1363708,13
378124,22	1363622,16
378165,25	1363495,07
378229,16	1363461,37
378275,46	1363436,10
378289,69	1363441,45
378295,51	1363425,98
378542,44	1363454,90
378567,55	1363387,35
378488,74	1363354,20
378465,83	1363344,52
378444,10	1363332,89
378423,57	1363319,33
378395,68	1363296,25
378368,56	1363269,73
378355,92	1363253,97
378344,07	1363237,41
378333,20	1363220,32
378321,79	1363197,90
378312,63	1363174,47
378305,77	1363150,21
378301,03	1363126,67
378297,05	1363092,20
378297,84	1363044,02
378305,79	1362993,16
378322,18	1362929,69
378318,85	1362918,12
378412,48	1362566,53
378462,64	1362371,52
378528,83	1362097,42
378574,71	1361887,45
378615,97	1361657,30
378632,68	1361555,29
378670,60	1361306,41
378714,33	1360959,40
378739,21	1360713,28
378747,04	1360557,38
378757,45	1360461,86
378774,88	1360413,85
378784,66	1360320,06
378791,18	1360208,56
378797,17	1360157,84
378798,98	1360105,99
378796,86	1360059,23
378797,91	1360003,97
378808,83	1359815,70
378809,89	1359710,56
378818,83	1359615,35
378833,79	1359570,71
378850,37	1359478,51
378891,74	1359328,95
378911,07	1359249,41
378936,22	1359130,40
378941,76	1359079,75
378965,02	1358962,65
379028,96	1358684,10
379079,79	1358498,67
379161,56	1358212,79
379261,98	1357877,66

379387,56	1357472,47
379465,40	1357218,75
379523,54	1357206,75
379579,86	1357184,54
379611,29	1357169,15
379642,38	1357153,27
379651,27	1357157,95
379763,82	1357181,77
379866,38	1357231,67
379877,64	1357208,52
379903,93	1357221,34
379932,07	1357163,63
379917,42	1357156,49
379922,78	1357145,51
379823,66	1357097,08
379814,06	1357089,89
379855,13	1357082,60
379936,53	1357067,04
380027,44	1357046,95
380012,04	1356976,01
379837,34	1357010,35
379717,89	1357028,72
379700,99	1357031,06
379651,47	1357006,91
379671,94	1357005,77
379631,89	1356986,24
379615,48	1356989,36
379537,76	1356951,47
379549,39	1356895,42
379581,45	1356699,55
379605,10	1356498,52
379609,15	1356436,14
379801,53	1356419,87
379798,16	1356380,01
379611,77	1356395,77
379618,07	1356298,76
379618,43	1356199,66
379608,99	1356010,90
379592,07	1355831,61
379579,75	1355743,76
379632,37	1355691,18
379669,59	1355642,27
379704,72	1355582,52
379721,99	1355547,58
379738,62	1355521,43
379767,47	1355494,63
379939,40	1355341,89
379886,41	1355281,62
379790,70	1355368,79
379715,85	1355437,14
379648,12	1355494,91
379581,89	1355547,56
379561,31	1355554,76
379551,19	1355563,47
379545,20	1355560,62
379537,33	1355523,77
379508,48	1355406,84
379478,46	1355301,99
379439,83	1355180,42
379398,75	1355069,34
379345,88	1354942,38
379301,78	1354843,01

379266,62	1354771,94
379229,12	1354702,53
379149,76	1354566,46
379058,16	1354423,66
379006,99	1354351,68
378891,68	1354200,62
378845,46	1354145,31
378744,96	1354031,51
378690,92	1353973,89
378632,38	1353916,29
378514,26	1353807,35
378447,51	1353751,37
378451,69	1353737,39
378388,56	1353687,28
378374,46	1353695,34
378353,44	1353672,51
378343,33	1353666,43
378346,43	1353655,57
378281,15	1353608,06
378265,69	1353617,78
378128,15	1353526,50
377955,68	1353425,46
377848,17	1353369,25
377706,02	1353302,88
377636,66	1353272,25
377546,17	1353237,01
377213,42	1353116,94
377203,35	1353112,91
377153,48	1353092,97
377066,26	1353058,09
376928,31	1352996,34
376743,40	1352905,50
376629,87	1352841,21
376457,33	1352735,08
376233,85	1352589,72
376237,19	1352576,56
376174,63	1352531,68
376166,94	1352536,35
376142,51	1352508,72
376114,30	1352496,85
376116,47	1352489,36
376056,46	1352442,50
376042,74	1352450,48
375996,80	1352413,73
375923,12	1352352,81
375741,62	1352188,98
375667,74	1352117,73
375524,06	1351966,54
375425,24	1351853,88
375349,64	1351763,12
375254,51	1351640,93
375177,38	1351538,15
375104,53	1351432,37
374983,80	1351239,96
374943,56	1351169,59
374729,59	1350784,67
374585,66	1350558,78
374533,35	1350487,66
374437,05	1350366,21
374299,10	1350198,60
374217,88	1350089,84
374148,49	1349986,41

374049,66	1349823,96
373978,84	1349694,10
373936,34	1349601,36
373869,07	1349488,27
373747,35	1349302,23
373714,75	1349262,51
373676,89	1349208,76
373684,68	1349197,15
373641,07	1349131,66
373625,72	1349096,53
373617,02	1349073,72
373561,00	1349033,49
373564,53	1349027,35
373515,68	1348966,30
373499,66	1348971,05
373448,98	1348909,87
373356,46	1348806,28
373249,23	1348672,79
373199,39	1348602,55
373114,39	1348469,88
373094,38	1348424,67
372972,56	1348208,47
372943,19	1348166,26
372878,69	1348033,19
372845,54	1347971,72
372855,46	1347959,90
372819,12	1347892,09
372807,60	1347893,38
372796,78	1347847,12
372757,38	1347805,15
372692,19	1347710,91
372625,39	1347609,44
372567,21	1347528,38
372492,37	1347429,78
372465,68	1347395,88
372437,91	1347353,67
372369,23	1347276,28
372217,28	1347124,79
372147,61	1347060,56
372101,26	1347035,89
372066,68	1347007,90
372036,38	1346968,98
371994,98	1346924,62
371940,59	1346908,97
371911,94	1346874,86
371876,75	1346846,23
371826,88	1346814,31
371781,56	1346791,06
371581,54	1346648,84
371507,03	1346585,70
371474,39	1346551,00
371418,25	1346505,79
371365,61	1346450,03
371235,21	1346304,97
371205,66	1346258,43
371114,66	1346146,53
371083,31	1346114,91
370991,12	1345994,40
370968,00	1345950,02
370936,75	1345908,77
370900,01	1345845,91
370858,58	1345770,55

370707,79	1345467,42
370675,51	1345404,87
370599,15	1345274,06
370520,56	1345149,90
370482,59	1345094,56
370449,87	1345050,68
370215,38	1344748,23
370036,71	1344512,38
369985,50	1344445,11
369857,71	1344288,98
369828,89	1344247,99
369768,48	1344173,61
369708,71	1344092,29
369666,73	1344029,87
369625,71	1343965,64
369553,59	1343840,20
369484,72	1343711,95
369439,93	1343620,64
369271,33	1343256,82
369227,29	1343174,08
369197,22	1343122,42
369142,89	1343041,01
369126,46	1342988,37
369086,43	1342948,26
368997,68	1342828,40
368935,47	1342749,06
368901,11	1342708,21
368873,94	1342669,39
368807,04	1342595,46
368626,96	1342415,87
368577,88	1342361,10
368483,21	1342251,83
368428,90	1342184,64
368324,11	1342045,10
368219,61	1341872,87
368141,48	1341731,11
368095,71	1341650,31
368079,39	1341612,98
368083,66	1341557,40
367999,92	1341393,82
367932,94	1341224,47
367882,54	1341049,34
367849,18	1340905,23
367844,30	1340866,03
367865,55	1340811,30
367855,66	1340746,37
367820,82	1340705,09
367825,22	1340664,49
367818,00	1340560,16
367807,60	1340513,52
367798,58	1340425,50
367770,64	1340211,25
367732,62	1340016,32
367733,42	1339958,85
367703,07	1339908,82
367663,10	1339780,10
367622,62	1339663,16
367589,66	1339578,15
367554,67	1339495,06
367449,31	1339245,65
367419,00	1339162,31
367363,49	1338980,17

367316,97	1338783,28
367282,32	1338634,00
367271,93	1338633,48
367206,69	1338630,20
367196,30	1338629,68
367212,98	1338732,58
367235,82	1338850,85
367249,94	1338912,94
367267,30	1338981,65
367286,52	1339050,57
367318,49	1339156,40
367354,74	1339257,82
367375,17	1339311,06
367406,55	1339386,85
367439,21	1339461,66
367513,84	1339637,52
367544,98	1339720,68
367569,38	1339793,88
367599,51	1339890,52
367621,53	1339969,72
367647,06	1340081,13
367662,12	1340178,20
367673,01	1340238,94
367657,83	1340241,13
367671,34	1340334,70
367685,85	1340332,61
367689,55	1340372,42
367687,23	1340469,38
367686,10	1340622,34
367697,90	1340731,17
367726,10	1340779,06
367754,26	1340943,03
367760,57	1340974,20
367765,59	1340994,22
367753,91	1341002,34
367772,43	1341083,82
367792,84	1341087,02
367837,52	1341252,30
367893,67	1341430,88
367957,42	1341607,62
367972,45	1341626,86
367966,97	1341632,75
367999,53	1341702,71
368011,02	1341701,99
368027,00	1341737,57
368045,15	1341789,30
368075,95	1341831,52
368133,20	1341927,59
368183,46	1342005,46
368242,94	1342090,60
368275,30	1342137,04
368305,70	1342177,54
368293,05	1342187,22
368342,54	1342251,92
368354,91	1342242,46
368385,12	1342281,17
368411,11	1342312,95
368457,68	1342367,60
368595,00	1342518,48
368715,61	1342637,81
368756,45	1342682,00
368815,79	1342749,53

368859,90	1342806,31
368903,28	1342859,15
368937,10	1342903,61
368928,04	1342917,54
368973,65	1342981,84
368981,76	1342979,99
368993,45	1343015,83
369037,87	1343051,31
369063,29	1343086,99
369109,85	1343173,09
369172,14	1343282,80
369230,22	1343391,01
369245,49	1343428,10
369294,08	1343533,68
369405,33	1343760,45
369428,82	1343805,65
369414,60	1343813,33
369453,20	1343884,77
369466,74	1343877,46
369520,91	1343970,23
369547,36	1344018,12
369598,27	1344097,82
369695,95	1344235,70
369721,08	1344269,19
369753,86	1344306,26
369776,28	1344338,05
369768,22	1344351,81
369816,75	1344414,27
369830,04	1344410,45
369913,54	1344519,21
369953,74	1344569,68
370085,47	1344731,90
370149,65	1344818,57
370382,02	1345116,10
370436,08	1345193,55
370487,32	1345271,15
370560,00	1345389,23
370583,62	1345432,88
370569,82	1345440,17
370608,79	1345513,91
370623,19	1345506,30
370667,23	1345594,84
370727,99	1345721,24
370758,81	1345782,36
370811,07	1345875,68
370801,54	1345888,21
370839,62	1345952,60
370854,01	1345950,37
370884,35	1346003,20
370907,84	1346042,62
370933,94	1346073,52
370940,13	1346086,35
370987,34	1346158,78
371024,83	1346212,09
371049,41	1346254,32
371079,64	1346294,68
371146,00	1346373,72
371183,71	1346415,26
371221,84	1346447,08
371317,11	1346539,54
371396,77	1346613,53
371445,33	1346655,33



371482,19	1346689,97
371509,98	1346710,49
371587,57	1346775,10
371658,44	1346829,81
371764,53	1346906,28
371844,83	1346959,23
371879,26	1346997,65
371926,97	1347023,97
371946,38	1347036,28
371938,69	1347045,74
372003,33	1347098,37
372012,78	1347086,77
372036,41	1347109,93
372067,71	1347149,12
372099,08	1347184,50
372166,77	1347253,10
372344,85	1347429,18
372385,70	1347464,43
372475,81	1347569,46
372552,22	1347668,82
372569,81	1347693,06
372610,79	1347753,80
372647,21	1347814,77
372665,44	1347863,82
372712,43	1347924,92
372724,82	1347943,89
372768,52	1348044,41
372808,39	1348122,35
372827,18	1348165,93
372842,49	1348214,15
372862,55	1348263,72
372879,81	1348298,58
372933,25	1348399,43
373016,79	1348530,72
373048,72	1348573,08
373083,19	1348611,50
373112,47	1348651,84
373222,16	1348793,06
373210,22	1348802,99
373266,20	1348870,25
373278,35	1348860,13
373391,05	1348992,13
373462,52	1349075,45
373487,88	1349111,21
373499,87	1349148,80
373531,00	1349214,42
373582,93	1349240,13
373653,33	1349360,00
373672,23	1349404,75
373692,88	1349447,99
373744,97	1349541,14
373825,12	1349669,11
373856,49	1349711,21
373889,05	1349748,97
373970,33	1349871,87
374094,40	1350072,23
374154,85	1350161,82
374190,28	1350209,53
374227,86	1350257,55
374218,55	1350267,08
374265,83	1350326,30
374276,97	1350319,80

374306,61	1350357,31
374376,92	1350440,43
374398,36	1350463,80
374448,13	1350527,58
374528,46	1350640,05
374590,00	1350731,87
374618,14	1350777,58
374664,62	1350856,37
374711,43	1350943,54
374752,43	1351015,27
374783,03	1351074,20
374875,58	1351242,03
374950,69	1351371,54
375023,34	1351482,00
375117,94	1351614,95
375253,75	1351793,08
375284,92	1351832,53
375273,45	1351842,00
375326,02	1351905,19
375337,86	1351896,72
375400,47	1351968,17
375451,04	1352024,14
375527,57	1352105,71
375605,01	1352184,48
375680,86	1352258,22
375845,61	1352407,47
375920,91	1352471,19
376036,37	1352562,53
376074,01	1352608,92
376103,24	1352630,83
376114,83	1352637,37
376160,72	1352658,50
376221,43	1352703,53
376278,98	1352743,64
376408,13	1352827,16
376513,10	1352887,59
376758,76	1353016,71
376862,22	1353068,45
376855,70	1353083,01
376932,58	1353118,38
376939,55	1353103,24
377063,86	1353156,37
377249,33	1353229,17
377445,59	1353299,24
377537,17	1353332,81
377660,82	1353384,57
377745,19	1353421,63
377909,25	1353505,10
377981,30	1353545,89
378140,74	1353645,15
378204,16	1353688,31
378279,75	1353747,30
378313,62	1353787,61
378363,70	1353811,17
378501,44	1353929,34
378585,63	1354008,66
378575,13	1354019,08
378636,91	1354081,38
378647,41	1354070,97
378758,81	1354188,62
378845,31	1354290,33
378920,70	1354388,76

378975,79	1354465,51
379028,62	1354544,85
379089,72	1354643,84
379142,98	1354739,04
379212,48	1354874,39
379267,55	1354995,65
379313,60	1355102,56
379346,37	1355191,07
379403,45	1355372,54
379444,31	1355530,94
379461,56	1355606,17
379444,15	1355649,97
379416,35	1355687,03
379408,65	1355705,31
379340,11	1355773,48
379271,40	1355840,78
379016,74	1356073,63
379069,54	1356129,49
379323,13	1355898,13
379366,75	1355859,78
379478,98	1355807,14
379483,68	1355839,03
379498,24	1355836,88
379501,23	1355858,02
379515,07	1355996,73
379522,47	1356135,93
379523,41	1356275,33
379518,74	1356395,76
379518,17	1356403,69
379393,20	1356414,26
379396,57	1356454,12
379515,28	1356444,08
379509,96	1356518,31
379503,91	1356580,56
379496,98	1356642,66
379477,28	1356763,15
379452,20	1356882,65
379445,93	1356907,03
379404,68	1356892,34
379296,74	1356839,60
379291,11	1356851,12
379207,91	1356810,56
379196,35	1356834,27
379160,18	1356816,67
379132,09	1356874,40
379326,87	1356969,17
379394,23	1357021,78
379341,36	1357064,00
379253,01	1357070,87
379210,82	1357075,17
379165,92	1357077,96
379126,91	1357079,61
378898,01	1357080,10
378898,20	1357100,52
378897,36	1357151,44
379031,85	1357154,11
379147,05	1357159,76
379195,36	1357183,24
379273,69	1357208,69
379311,61	1357217,83
379356,48	1357224,03
379291,48	1357446,05

379228,37	1357668,78
379213,95	1357664,46
379190,51	1357742,57
379205,27	1357747,00
379168,62	1357861,88
379114,11	1358049,19
379079,54	1358164,31
379015,45	1358380,70
378982,35	1358502,11
378929,15	1358702,59
378906,16	1358799,28
378889,44	1358865,75
378841,65	1359056,72
378824,88	1359104,86
378808,05	1359174,92
378781,12	1359308,35
378776,24	1359354,51
378759,72	1359437,89
378750,78	1359439,34
378735,41	1359508,26
378742,71	1359513,71
378738,22	1359521,74
378714,24	1359551,34
378726,28	1359595,01
378723,74	1359609,03
378710,83	1359606,94
378697,60	1359687,88
378708,00	1359689,61
378691,25	1359745,90
378682,65	1359799,47
378673,14	1359847,46
378660,89	1359971,97
378650,71	1360173,93
378646,97	1360361,65
378650,04	1360406,01
378657,11	1360455,55
378657,92	1360501,38
378649,72	1360601,09
378641,85	1360669,60
378632,74	1360780,59
378609,52	1361042,85
378587,35	1361232,50
378551,82	1361475,08
378531,16	1361597,01
378516,20	1361594,37
378501,72	1361676,41
378516,74	1361679,06
378498,27	1361784,18
378470,72	1361898,48
378442,65	1362043,74
378411,46	1362189,00
378360,04	1362393,55
378287,56	1362655,09
378220,23	1362879,07
378218,68	1362885,64
378207,64	1362923,41
378193,01	1362959,83
378174,92	1362994,66
378153,61	1363027,45
378138,18	1363044,62
378121,19	1363060,51
378102,89	1363074,86

378083,41	1363087,58
378062,88	1363098,57
378035,86	1363110,49
378007,85	1363119,67
377979,21	1363126,03
377955,65	1363127,51
377931,79	1363127,58
377908,21	1363126,24
377886,20	1363121,64
377864,35	1363115,52
377783,92	1363086,54
377757,88	1363154,99
377845,12	1363190,05
377980,48	1363261,39
378000,76	1363314,43
377994,71	1363330,49
378008,94	1363335,84
378059,82	1363468,93
378046,53	1363528,11
378031,49	1363524,08
378007,49	1363611,35
378023,07	1363615,63
378011,13	1363659,77
377983,17	1363771,20
377974,87	1363806,67
377960,98	1363872,07
377949,43	1363931,82
377946,54	1363949,71
377941,11	1363979,24
377932,08	1364036,61
377914,04	1364182,64
377910,19	1364220,67
377903,16	1364289,90
377894,53	1364397,38
377890,69	1364478,28
377884,41	1364505,61
377888,36	1364535,58
377888,58	1364664,61
377889,51	1364714,86
377892,35	1364795,82
377894,82	1364836,28
377901,02	1364928,27
377911,97	1365040,94
377927,68	1365166,88
377932,62	1365200,04
377941,10	1365256,77
377961,28	1365367,24
377967,31	1365401,40
377952,93	1365411,32
377969,80	1365485,43
377961,44	1365486,47
377961,00	1365485,21
377960,01	1365483,48
377958,72	1365481,95
377957,17	1365480,68
377955,43	1365479,72
377953,53	1365479,08
377951,56	1365478,80
377949,56	1365478,88
377947,61	1365479,32
377945,77	1365480,11
377944,11	1365481,21

377942,95	1365482,33
377942,03	1365481,57
377940,28	1365480,60
377938,38	1365479,96
377936,41	1365479,68
377934,41	1365479,76
377932,46	1365480,20
377930,63	1365480,99
377928,96	1365482,09
377927,53	1365483,48
377926,36	1365485,10
377925,51	1365486,91
377925,00	1365488,84
377924,85	1365490,83
377925,09	1365492,96
377955,67	1365636,75
377890,49	1365735,94
377908,88	1365748,02
377945,58	1365692,16
377956,01	1365699,06
377994,39	1365640,98
377992,08	1365630,11
378009,89	1365603,24
378023,45	1365652,08
378011,33	1365661,23
378027,67	1365714,22
378012,29	1365749,43
378075,42	1365917,57
378115,77	1365903,68
378132,33	1365944,81
378118,32	1365950,45
378150,26	1366029,92
378166,34	1366023,45
378232,03	1366171,20
378280,59	1366272,61
378308,88	1366328,49
378364,27	1366429,74
378406,69	1366503,05
378462,97	1366596,17
378479,52	1366622,10
378541,98	1366714,68
378593,15	1366787,08
378633,44	1366841,35
378692,92	1366917,70
378762,49	1367002,24
378871,24	1367122,69
378937,30	1367193,24
379026,99	1367279,73
379149,04	1367391,99
379218,50	1367450,55
379208,45	1367463,01
379272,13	1367514,33
379282,03	1367502,04
379304,15	1367519,73
379404,28	1367594,59
379566,62	1367712,00
379616,33	1367744,29
379666,25	1367782,45
379713,09	1367813,07
379763,60	1367841,89
379818,69	1367862,50
379900,98	1367900,98

379906,36	1367903,00
379943,32	1367922,30
379942,36	1367932,73
380006,05	1367965,23
380012,49	1367959,60
380078,57	1367997,52
380157,34	1368044,15
380197,50	1368054,98
380397,37	1368154,96
380452,54	1368187,05
380590,88	1368264,80
380686,73	1368321,23
380931,48	1368459,52
380951,67	1368471,67
380953,62	1368484,71
380995,52	1368510,04
381006,02	1368504,34
381062,02	1368538,02
381363,03	1368728,54
381523,15	1368834,95
381606,64	1368889,21
381669,69	1368927,67
381709,22	1368956,92
381776,41	1368993,73
381733,08	1369079,76
381831,57	1369125,94
381879,64	1369041,68
381896,57	1369046,20
381959,61	1369073,81
382031,84	1369102,90
382105,21	1369131,32
382188,89	1369160,65
382239,55	1369177,89
382277,53	1369189,61
382414,84	1369228,86
382475,43	1369246,24
382516,54	1369258,02
382632,08	1369289,97
382753,55	1369322,70
382751,13	1369331,72
382824,01	1369351,45
382826,56	1369341,27
382928,67	1369367,03
383017,72	1369391,75
383198,12	1369443,57
383252,12	1369462,77
383312,16	1369479,14
383399,06	1369509,21
383487,42	1369544,81
383634,73	1369609,46
383779,76	1369681,97
383829,64	1369711,24
383886,63	1369735,94
383957,84	1369785,29
383958,30	1369802,24
384050,19	1369845,83
384056,29	1369840,18
384186,51	1369889,93
384186,00	1369891,72
384185,82	1369893,57
384186,09	1369895,06
384185,92	1369896,01

384185,61	1369896,88
384184,56	1369899,68
384190,18	1369901,79
384191,24	1369898,96
384191,87	1369897,05
384192,11	1369894,91
384191,89	1369893,00
384192,09	1369892,06
384248,87	1369913,75
384264,95	1369919,48
384265,70	1369927,65
384326,06	1369955,79
384304,72	1369985,55
384322,60	1369998,37
384322,75	1369998,16
384332,69	1370005,37
384363,12	1369963,42
384367,68	1369966,61
384369,12	1369964,47
384370,43	1369963,20
384459,72	1370001,28
384525,73	1370026,12
384562,84	1370038,68
384557,18	1370054,00
384515,49	1370038,61
384498,03	1370024,56
384485,51	1370040,15
384505,49	1370056,24
384569,01	1370079,69
384578,36	1370054,36
384632,31	1370073,53
384636,13	1370069,35
384644,34	1370073,58
384529,82	1370440,03
384615,73	1370466,87
384725,43	1370115,40
384799,46	1370153,57
384828,06	1370200,50
384775,07	1370302,73
385094,64	1370471,05
385193,60	1370592,04
385227,11	1370625,66
385509,69	1370771,51
385550,08	1370786,02
385629,10	1370635,68
385549,73	1370593,95
385548,35	1370588,10
385563,34	1370559,58
385708,85	1370636,39
385804,38	1370693,26
385919,97	1370771,72
386044,89	1370868,27
386038,96	1370877,21
386090,32	1370920,35
386098,79	1370915,37
386118,44	1370940,02
386133,42	1370949,18
386158,07	1370986,32
386191,01	1371026,97
386204,41	1371046,57
386147,69	1371328,06
386157,49	1371330,03



386179,44	1371334,45
386142,12	1371519,28
386182,77	1371527,49
386160,19	1371639,42
386223,12	1371652,12
386232,43	1371653,99
386306,38	1371287,49
386306,47	1371287,84
386319,58	1371366,84
386320,88	1371680,93
386328,56	1371832,03
386334,44	1371908,20
386358,59	1372082,36
386396,76	1372260,53
386419,52	1372380,51
386430,00	1372429,40
386422,29	1372445,25
386432,54	1372503,35
386445,37	1372501,08
386454,53	1372560,08
386470,71	1372661,20
386485,28	1372762,44
386491,89	1372847,63
386493,73	1372933,07
386490,79	1373018,43
386476,71	1373145,28
386451,55	1373270,38
386415,48	1373392,78
386368,77	1373511,56
386324,65	1373603,60
386274,45	1373692,47
386218,32	1373777,90
386093,79	1373962,20
386064,92	1374006,22
385987,43	1374123,18
386053,59	1374167,32

378089,53	1365467,63
378093,20	1365462,46
378092,26	1365461,54
378091,05	1365459,95
378090,41	1365458,71
378087,72	1365462,78
378089,53	1365467,63

378090,62	1365470,55
378093,06	1365466,87
378094,24	1365466,87
378095,09	1365465,06
378095,80	1365464,08
378095,43	1365463,94
378094,84	1365463,61
378090,37	1365469,89
378090,62	1365470,55

377986,69	1365604,78
378003,32	1365579,61
377985,33	1365514,83
377982,48	1365495,27
377971,65	1365493,56
377970,47	1365488,36
377962,16	1365489,40

377986,69	1365604,78
377990,33	1365621,88
378007,76	1365595,58
378005,45	1365587,27
377988,44	1365613,01
377990,33	1365621,88