

ДОКУМЕНТАЦИЯ ПО ПЛАНИРОВКЕ ТЕРРИТОРИИ ОБЪЕКТА

**«Строительство скоростной автомобильной дороги Казань – Екатеринбург
на участке Дюргюли – Ачит»,
этап 3 км 232 – км 275, Свердловская область**

ПРОЕКТ МЕЖЕВАНИЯ ТЕРРИТОРИИ

**Схема резервирования земель
Раздел 5 «Схема резервирования земель»**

Том 3.5.2

8841-21-3-ПМТ-ПМСР3.5.2

Часть 2. Схема резервирования земель. Красноуфимский округ

Акционерное общество
«Научно-исследовательский и проектный институт гражданского
строительства, благоустройства и городского дизайна «Моспроект-3»
АО «Моспроект-3»



ГРУППА КОМПАНИЙ
МОСПРОЕКТ-3

Свидетельство № СРО-П-132-01022010 от 24.06.2019г.

Заказчик – Государственная компания «Российские автомобильные дороги»

*Строительство скоростной автомобильной дороги Казань –
Екатеринбург, на участке Дюряули – Ачит*

Этап 3 км 232 – км 275, Свердловская область

ПРОЕКТ МЕЖЕВАНИЯ ТЕРРИТОРИИ

Схема резервирования земель
Раздел 5 «Схема резервирования земель»

Часть 2. Схема резервирования земель.

Красноуфимский округ

8841-21-3-ПМТ-ПМСР3.5.2

Том 3.5.2

Акционерное общество
«Научно-исследовательский и проектный институт гражданского
строительства, благоустройства и городского дизайна «Моспроект-3»
АО «Моспроект-3»



ГРУППА КОМПАНИЙ
МОСПРОЕКТ-3

*Строительство скоростной автомобильной дороги Казань –
Екатеринбург, на участке Дюрьяли – Ачит*

Этап 3 км 232 – км 275, Свердловская область

ПРОЕКТ МЕЖЕВАНИЯ ТЕРРИТОРИИ

**Схема резервирования земель
Раздел 5 «Схема резервирования земель»**

**Часть 2. Схема резервирования земель.
Красноуфимский округ**

8841-21-3-ПМТ-ПМСР3.5.2

Том 3.5.2

Руководитель Дирекции
по проектированию №2

Комплексный главный
инженер проекта



Т.И. Гушляк

А.В. Федосеев

ДОКУМЕНТАЦИЯ ПО ПЛАНИРОВКЕ ТЕРРИТОРИИ ОБЪЕКТА

**«Строительство скоростной автомобильной дороги Казань – Екатеринбург
на участке Дюргюли – Ачит»,
этап 3 км 232 – км 275, Свердловская область**

ПРОЕКТ МЕЖЕВАНИЯ ТЕРРИТОРИИ

**Схема резервирования земель
Раздел 5 «Схема резервирования земель»**

**Том 3.5.2
8841-21-3-ПМТ-ПМСР3.5.2**

Часть 2. Схема резервирования земель. Красноуфимский округ

Заказчик:	АО «Моспроект-3»
Исполнитель:	ООО «КРТ Система»

Генеральный директор

Главный инженер



А.В. Сердюков

М.Ю. Ошерович

Строительство скоростной автомобильной дороги Казань – Екатеринбург, на участке Дюртюли – Ачит

Раздел 2. «Положение о размещении линейных объектов»

Том 1.2.1	8841-21-3-ППТ-ППОЧ1.2.1	Часть 1. Положение о размещении линейных объектов	ООО «КРТ Система»
-----------	-------------------------	--	-------------------

2. Материалы по обоснованию проекта планировки территории

Раздел 3. «Материалы по обоснованию проекта планировки территории.

Графическая часть»

Том 2.3.1	8841-21-3-ППТ-ППМО2.3.1	Часть 1. Схема расположения элементов планировочной структуры. Схема использования территории в период подготовки проекта планировки территории. Красноуфимский округ	ООО «КРТ Система»
Том 2.3.2	8841-21-3-ППТ-ППМО2.3.2	Часть 2. Схема расположения элементов планировочной структуры. Схема использования территории в период подготовки проекта планировки территории. Ачитский городской округ	ООО «КРТ Система»
Том 2.3.3	8841-21-3-ППТ-ППМО2.3.3	Часть 3. Схема организации улично-дорожной сети и движения транспорта. Красноуфимский округ	ООО «КРТ Система»
Том 2.3.4	8841-21-3-ППТ-ППМО2.3.4	Часть 4. Схема организации улично-дорожной сети и движения транспорта. Ачитский городской округ	ООО «КРТ Система»
Том 2.3.5	8841-21-3-ППТ-ППМО2.3.5	Часть 5. Схема вертикальной планировки территории, инженерной подготовки и инженерной защиты территории. Красноуфимский округ	ООО «КРТ Система»
Том 2.3.6	8841-21-3-ППТ-ППМО2.3.6	Часть 6. Схема вертикальной планировки территории, инженерной подготовки и инженерной защиты территории. Ачитский городской округ	ООО «КРТ Система»
Том 2.3.7	8841-21-3-ППТ-ППМО2.3.7	Часть 7. Схема границ зон с особыми условиями использования территорий, особо охраняемых природных территорий, лесничеств. Схема границ территорий объектов культурного наследия Схема границ территорий, подверженных риску возникновения чрезвычайных ситуаций природного и техногенного характера (пожар, взрыв, химическое, радиоактивное заражение, затопление, подтопление, оползень, карсты, эрозия и т.д. Красноуфимский округ	ООО «КРТ Система»
Том 2.3.8	8841-21-3-ППТ-ППМО2.3.8	Часть 8. Схема границ зон с особыми условиями использования территорий, особо охраняемых природных территорий, лесничеств. Схема границ территорий объектов культурного наследия Схема границ территорий, подверженных риску	ООО «КРТ Система»

Инв. № подл.	Подпись и дата	Взам. инв. №

Изм.	Кол.уч.	Лист	№ док.	Подпись	Дата

8841-21-3-ППТ-ПП

Лист

2

Строительство скоростной автомобильной дороги Казань – Екатеринбург, на участке Дюртюли – Ачит

		возникновения чрезвычайных ситуаций природного и техногенного характера (пожар, взрыв, химическое, радиоактивное заражение, затопление, подтопление, оползень, карсты, эрозия и т.д. Ачитский городской округ	
Том 2.3.9	8841-21-3-ППТ-ППМО2.3.9	Часть 9. Схема конструктивных и планировочных решений. Красноуфимский округ	ООО «КРТ Система»
Том 2.3.10	8841-21-3-ППТ-ППМО2.3.10	Часть 10. Схема конструктивных и планировочных решений. Ачитский городской округ	ООО «КРТ Система»
Раздел 4. «Материалы по обоснованию проекта планировки территории. Пояснительная записка»			
Том 2.4.1	8841-21-3-ППТ-ППМО2.4.1	Часть 1. Пояснительная записка	ООО «КРТ Система»
Проект межевания территории			
1. Основная часть проекта межевания территории			
Раздел 1. «Проект межевания территории. Графическая часть»			
Том 1.1.1	8841-21-3-ПМТ-ПМОЧ1.1.1	Часть 1. Чертежи межевания территории. Красноуфимский округ	ООО «КРТ Система»
Том 1.1.2	8841-21-3-ПМТ-ПМОЧ1.1.2	Часть 2. Чертежи межевания территории. Ачитский городской округ	ООО «КРТ Система»
Раздел 2. «Проект межевания территории. Текстовая часть»			
Том 1.2.1.1	8841-21-3-ПМТ-ПМОЧ1.2.1.1	Часть 1.1 Пояснительная записка. Начало	ООО «КРТ Система»
Том 1.2.1.2	8841-21-3-ПМТ-ПМОЧ1.2.1.2	Часть 1.2 Пояснительная записка. Окончание	ООО «КРТ Система»
2. Материалы по обоснованию проекта межевания территории			
Раздел 3. «Материалы по обоснованию проекта межевания территории. Графическая часть»			
Том 2.3.1	8841-21-3-ПМТ-ПММО2.3.1	Часть 1. Чертежи материалов по обоснованию. Красноуфимский округ	ООО «КРТ Система»
Том 2.3.2	8841-21-3-ПМТ-ПММО2.3.2	Часть 2. Чертежи материалов по обоснованию. Ачитский городской округ	ООО «КРТ Система»
Раздел 4. «Материалы по обоснованию проекта межевания территории. Пояснительная записка»			
Том 2.4.1	8841-21-3-ПМТ-ПММО2.4.1	Часть 1. Пояснительная записка	ООО «КРТ Система»
3. Схема резервирования земель			
Раздел 5. «Схема резервирования земель»			
Том 3.5.1	8841-21-3-ПМТ-ПМСР3.5.1	Часть 1. Схема резервирования земель. Текстовая часть	ООО «КРТ Система»

Изм. № подл.	Подпись и дата	Взам. инв. №

Изм.	Кол.уч.	Лист	№ док.	Подпись	Дата	8841-21-3-ППТ-ПП	Лист
							3

Строительство скоростной автомобильной дороги Казань – Екатеринбург, на участке Дюртюли – Ачит

Том 3.5.2	8841-21-3-ПМТ-ПМСР3.5.2	Часть 2. Схема резервирования земель. Красноуфимский округ	ООО «КРТ Система»
Том 3.5.3	8841-21-3-ПМТ-ПМСР3.5.3	Часть 3. Схема резервирования земель. Ачитский городской округ	ООО «КРТ Система»
Приложения			
		Приложение 1. Инженерно-геодезические изыскания.	
Том 1.1	8841-21-3-ДПТ-ИГДИ1.1	Книга 1. Создание опорной геодезической сети. Обеспечение геодезического сопровождения ВЛС и АФС.	АО «Петербургские дороги»
Том 1.2	8841-21-3-ДПТ-ИГДИ1.2	Книга 2. Выполнение воздушного лазерного сканирования и фотосъемки, создание цифровых ортофотопланов и формирование цифровой модели рельефа.	АО «Петербургские дороги»
Том 1.3	8841-21-3-ДПТ-ИГДИ1.3	Книга 3. Полевое дешифрирование топографических планов. Инженерно-гидрографические работы. Согласование полноты и правильности нанесения на планы наземных и подземных коммуникаций с их собственниками.	АО «Петербургские дороги»
Том 1.4	8841-21-3-ДПТ-ИГДИ1.4	Книга 4. Инженерно-топографические планы масштаба 1:2000 полосы трассы проектируемой автодороги.	АО «Петербургские дороги»
Том 1.5	8841-21-3-ДПТ-ИГДИ1.5	Книга 5. Материалы согласований полноты и правильности нанесения на планы наземных и подземных коммуникаций с их собственниками.	АО «Петербургские дороги»
		Приложение 2. Инженерно-геологические изыскания	
Том 2.1	8841-21-3-ДПТ-ИГЛИ2.1	Книга 1. Инженерно-геологические изыскания. Текстовая часть.	АО «Моспроект-3» Серебряков Н.А.
Том 2.2	8841-21-3-ДПТ-ИГЛИ2.2	Книга 2. Инженерно-геологические изыскания. Графическая часть	АО «Моспроект-3» Серебряков Н.А.
Том 2.3	8841-21-3-ДПТ-ИГЛИ2.3	Книга 3. Геофизические исследования	АО «Моспроект-3» Серебряков Н.А.
Том 2.4	8841-21-3-ДПТ-ИГЛИ2.4	Книга 4. Инженерно-геологические изыскания. Карстологические исследования	ООО ПКИБЗ
		Приложение 3. Инженерно-гидрометеорологические изыскания.	
Том 3.1	8841-21-3-ДПТ-ИГМИЗ.1	Книга 1. Инженерно-гидрометеорологические изыскания.	АО «Моспроект-3» Серебряков Н.А.

Изм.	Кол.уч.	Лист	№док.	Подпись	Дата

8841-21-3-ППТ-ПП

Лист

4

Строительство скоростной автомобильной дороги Казань – Екатеринбург, на участке Дюртюли – Ачит

		Текстовая часть	
Том 3.2	8841-21-3-ДПТ-ИГМИЗ.2	Книга 2. Инженерно-гидрометеорологические изыскания. Графическая часть	АО «Моспроект-3» Серебряков Н.А.
		Приложение 4. Инженерно-экологические изыскания.	
Том 4.1	8841-21-3-ДПТ-ИЭИ4.1	Книга 1. Инженерно-экологические изыскания. Пояснительная записка	ООО «ЦЛИП «УМЭКО»
Том 4.2	8841-21-3-ДПТ-ИЭИ4.1	Книга 2. Инженерно-экологические изыскания. Текстовые приложения	ООО «ЦЛИП «УМЭКО»
Том 4.3	8841-21-3-ДПТ-ИЭОИ4.1	Книга 3. Инженерно-экологические изыскания. Графические приложения	ООО «ЦЛИП «УМЭКО»
		Приложение 5. Материалы, обосновывающие разработку документации по планировке территории	
Том 5.1.1	8841-21-3-ДПТ-ОТР5.1.1	Книга 1. Обоснование выбора варианта трассы. Схемы предполагаемых вариантов прохождения трассы	АО «Моспроект-3» Первушмн А.С.
Том 5.1.2	8841-21-3-ДПТ-ОТР5.1.2	Книга 2. Обоснование основных технических решений автомобильной дороги	АО «Моспроект-3» Первушмн А.С.
Том 5.1.3	8841-21-3-ДПТ-ОТР5.1.3	Книга 3. Обоснование основных технических решений мест размещения транспортных развязок и переустраиваемых автомобильных дорог	АО «Моспроект-3» Первушмн А.С.
Том 5.1.4	8841-21-3-ДПТ-ОТР5.1.4	Книга 4. Обоснование основных технических решений по искусственным сооружениям автомобильной дороги основного хода и переустраиваемых автомобильных дорог	АО «Моспроект-3» Башкатов А.А.
Том 5.1.5	8841-21-3-ДПТ-ОТР5.1.5	Книга 5. Обоснование основных технических решений по АСУДД и СВП	ООО «А+С Консалт»
Том 5.1.6	8841-21-3-ДПТ-ОТР5.1.6	Книга 6. Обоснование основных технических решений и мест размещения объектов дорожного сервиса, МФЗ и иных зданий и сооружений, необходимых для содержания автомобильной дороги	АО «Моспроект-3» Первушмн А.С.
Том 5.2	8841-21-3-ДПТ-ЭС5.2.7	Книга 7. Энергоснабжение и наружное освещение автомобильной дороги.	АО «Моспроект-3» Байменденова Р.А.
Том 5.3	8841-21-3-ДПТ-ООС5.3.8	Книга 8. Мероприятия по охране окружающей среды	АО «Моспроект-3» Образцов Е.В.

Изм.	Кол.уч.	Лист	№ док.	Подпись	Дата

8841-21-3-ППТ-ПП

Лист

5

Строительство скоростной автомобильной дороги Казань – Екатеринбург, на участке Дюртюли – Ачит

Том 5.4	8841-21-3-ДПТ-ГОЧС5.4.9	Книга 9. Мероприятия по защите территории от чрезвычайных ситуаций природного и техногенного характера, в том числе по обеспечению пожарной безопасности и гражданской обороне.	ОАО «Моспромпроект» Сусахина М.Д.
Том 5.5	8841-21-3-ДПТ-МПИК5.5.10	Книга 10. Мероприятия по переустройству инженерных коммуникаций.	АО «Моспроект-3» Байменденова Р.А. Леонов В.Л. Кротов А.Н.
Том 5.6	8841-21-3-ДПТ-АРХ5.6.11	Книга 11. Мероприятия по обеспечению сохранности выявленных объектов культурного наследия. Выполнение археологического и историко-культурного обследования.	Институт археологии «РАН»
Том 5.7	8841-21-3-ДПТ-ЭКИ5.7.12	Книга 12. Экономические изыскания по выбранному варианту размещения Объекта и основных технических решений.	ООО «А+С Консалт»
Том 5.8	8841-21-3-ДПТ-ИПИ5.8.13	Книга 13. Имущественно-правовая инвентаризация земельных участков и иных объектов недвижимого имущества	ООО «КРТ Система»
Том 6	8841-21-3-ДПТ-РВИ6	Приложение 6. Определение предварительного размера возмещения в связи с изъятием для государственных нужд земельных участков и (или) иных объектов недвижимого имущества, занятием земельных участков на время проведения строительно-монтажных работ (укрупненный расчет).	ООО «КРТ Система»
Том 7	8841-21-3-ДПТ-ССР7	Приложение 7. Сводный сметный расчет стоимости строительства Автомобильной дороги на основании укрупненных нормативов цены строительства или объектов аналогов.	АО «Моспроект-3» Чайка Е.А.
Том 8	8841-21-3-ДПТ-УРС8	Приложение 8. Укрупненный расчет стоимости эксплуатации Автомобильной дороги и предлагаемой системы взимания платы на эксплуатационной стадии реализации проекта.	
Том 9	8841-21-3-ДПТ-ДСТУ9	Приложение 9. Документы согласований, технические требования и условия	АО «Моспроект-3» Федосеев А.В.

Инд. № подл.	Подпись и дата	Взам. инв. №

Изм.	Кол.уч.	Лист	№ док.	Подпись	Дата

8841-21-3-ППТ-ПП

Лист









6


Содержание

№ п/п	Наименование	№ стр.
	Графические материалы	
1.	Чертеж резервирования земель. М 1:2000	9

						8841-21-3-ПМТ-ПМСР3.5.2			
Изм.	Кол.уч.	Лист	№ док	Подпись	Дата	Содержание	Стадия	Лист	Листов
Разработал	Седова			<i>Седова</i>	10.2021		ДПТ	1	1
Проверил	Овчинникова			<i>Овчинникова</i>	10.2021		ООО «КРТ Система»		
Рук. отдела	Овчинникова			<i>Овчинникова</i>	10.2021				
Нормоконтроль	Седова			<i>Седова</i>	10.2021				

Условные обозначения:

-  Границы территории, применительно к которой осуществляется подготовка проекта межевания
-  Границы субъектов Российской Федерации
-  Границы муниципальных районов
-  Границы поселений / городских округов
-  Границы населенных пунктов
-  Границы и номера кадастровых кварталов
-  Границы и кадастровые номера существующих земельных участков, учтенных в Едином государственном реестре недвижимости
-  Красные линии

Границы зон планируемого размещения линейных объектов:
 скоростной автомобильной дороги федерального значения «Скоростная автомобильная дорога Казань – Екатеринбург на участке Дюртюли – Ачит» (на период эксплуатации)

Границы зон планируемого размещения линейных объектов, подлежащих реконструкции в связи с изменением их местоположения:

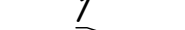
 автомобильных дорог

в т.ч. границы зон планируемого размещения объектов капитального строительства, проектируемых в составе инженерных сетей и сооружений, подлежащих реконструкции в связи с изменением их местоположения:

 наземных элементов инженерных сетей


Проектные предложения по межеванию территории:


В границах зон планируемого размещения автомобильных дорог (на период эксплуатации), в том числе подлежащих реконструкции в связи с изменением их местоположения:

 границы и условные номера образуемых и (или) изменяемых земельных участков
 52:42:0090004:341 (или) изменяемых земельных участков
 153

В границах зон планируемого размещения линейных объектов, подлежащих реконструкции в связи с изменением их местоположения:

Наземных элементов инженерных сетей:


 границы и условные номера образуемых и (или) изменяемых земельных участков*
 52:42:0000000:513/чзч1
 53

 Часть земельного участка, подлежащая резервированию

Примечания:

* В случае необходимости, в границах существующих земельных участков предусмотреть образование их частей под временное занятие (без резервирования)

Согласовано
Взам. инв. №
Подп. и дата
Инв. № подл.







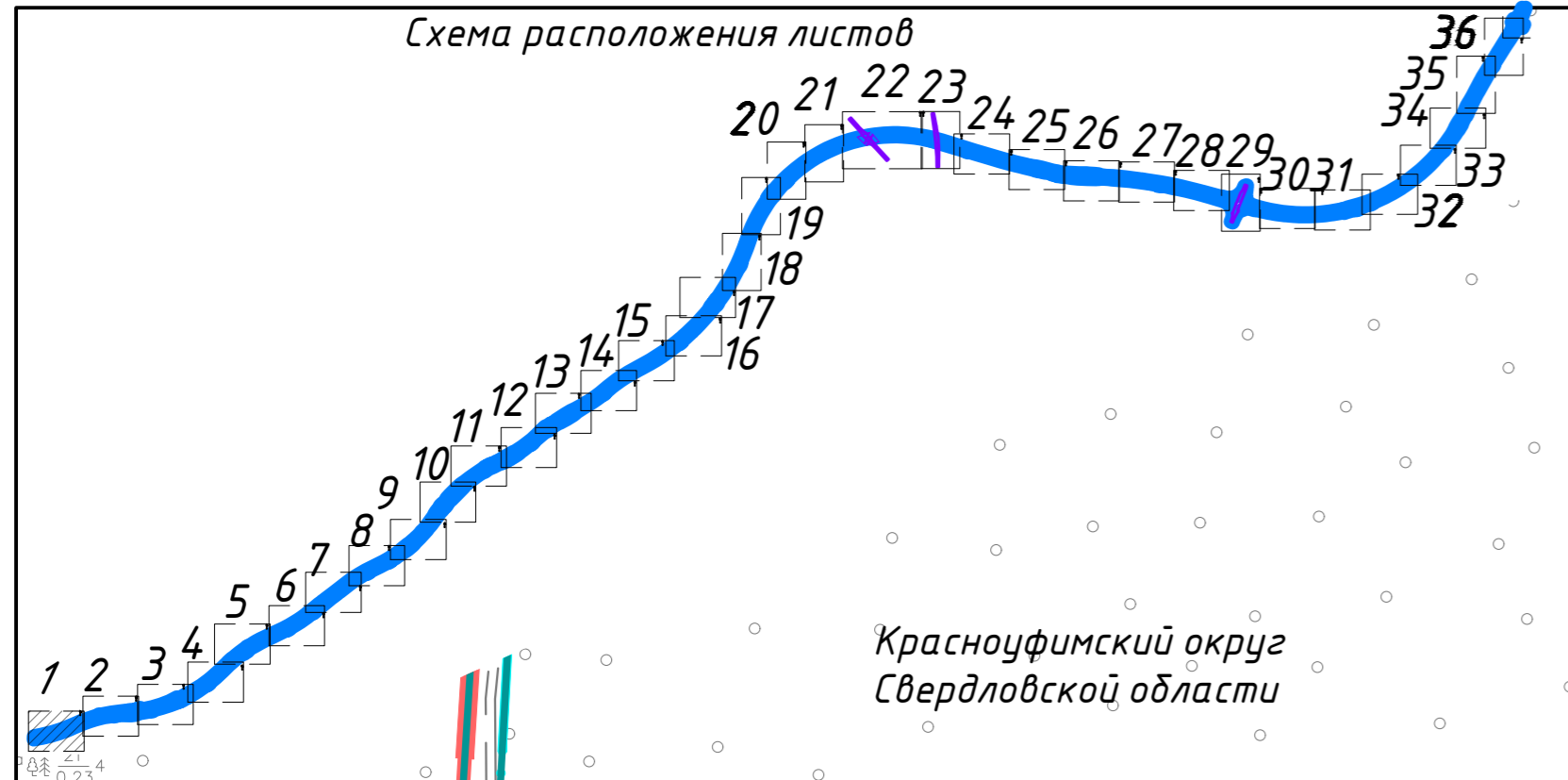
						8841-21-3-ПМТ-ПМСР 3.5.2			
						"Строительство скоростной автомобильной дороги Казань – Екатеринбург на участке Дюртюли – Ачит", этап 3 км 232 – км 275, Свердловская область.			
Изм.	Кол.уч.	Лист	№ док.	Подпись	Дата	Проект межевания территории Схема резервирования земель	Стадия	Лист	Листов
Разработал	Танская				10.21		ДПТ	1.0	37
Проверил	Кутдусова				10.21				
Рук. отдела	Овчинникова				10.21				
Н. контроль	Седова				10.21	Чертеж резервирования земель М 1:2000	ООО "КРТ Система"		

Схема расположения листов



Красноуфимский округ
Свердловской области



66:14:0101003

Граница работ 2 этап
соответствует ПК 2336+69
Граница работ 3 этап
соответствует ПК 2336+69

Казань-Екатеринбург

163
(ЕЗ 66:14:0000000:169:395)
177384

160
(ЕЗ 66:14:0000000:169:392)
24991

156
66:14:0101003:392
308

Линия совмещения с листом 1.2

Инв. № подл.	Подп. и дата	Взам. инв. №

Изм.	Кол. уч.	Лист	№ док	Подпись	Дата

8841-21-3-ПМТ-ПМСР3.5.2



Линия совмещения с листом 1.3

66:14:0101003

Красноуфимский округ
Свердловской области

← Казань-Екатеринбург →

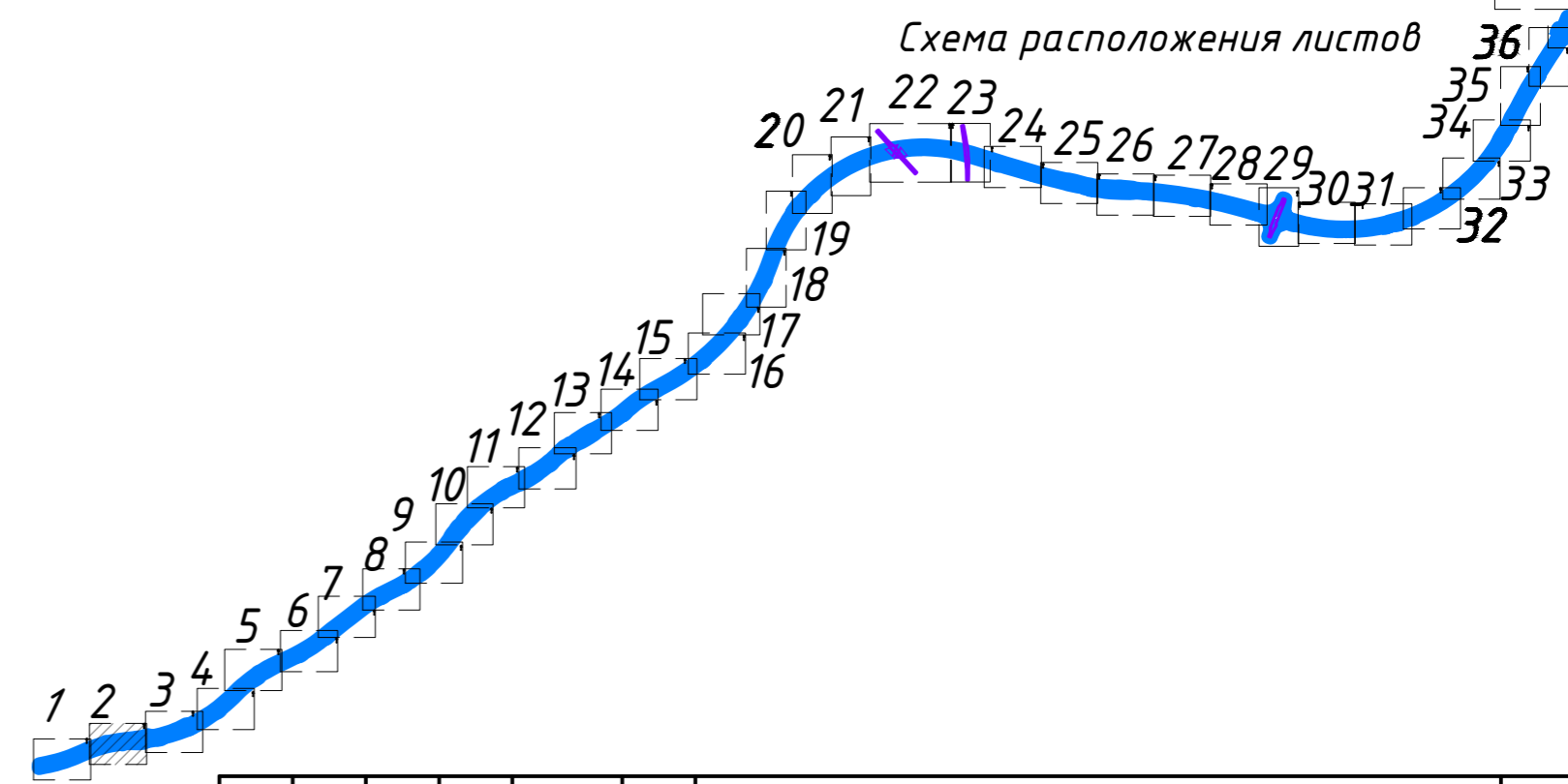
Инв. № подл. Подп. и дата. Взам. инв. №

Линия совмещения с листом 1.1



163
(ЕЗ 66:14:0000000:169:345)
177384

235



Изм.	Кол. уч.	Лист № док.	Подпись	Дата

8841-21-3-ПМТ-ПМСР3.5.2

Лист 1.2

Инв. № подл. Подп. и дата. Взам. инв. №

Линия совмещения с листом 1.2

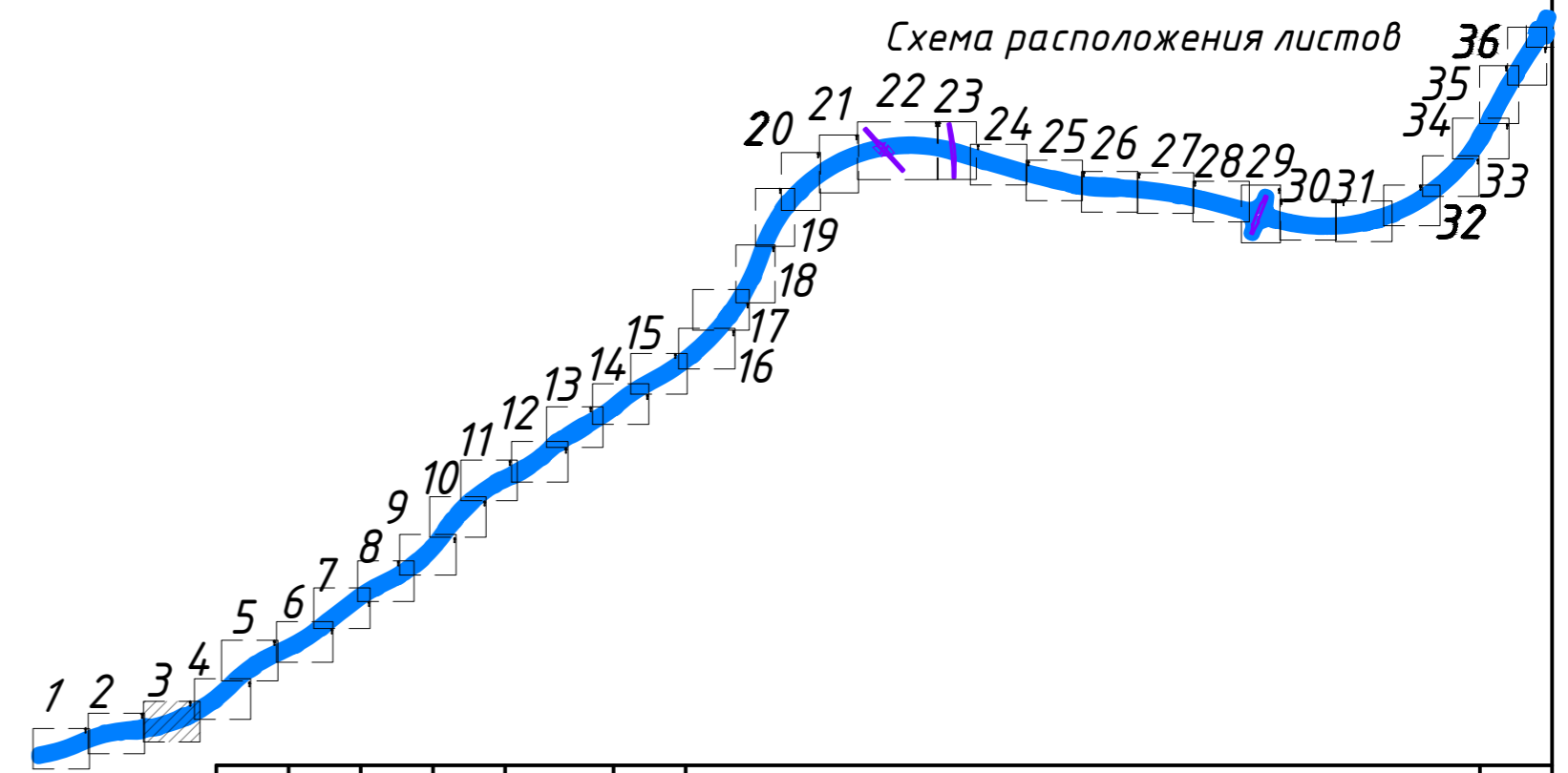
Красноуфимский округ
Свердловской области

66:14:0101003

Казань-Екатеринбург

Линия совмещения с листом 1.4

Схема расположения листов



163
(ЕЗ 66:14:0000000:169:345)
177384

162
(ЕЗ 66:14:0000000:169:344)
174

161
(ЕЗ 66:14:0000000:169:343)
846386

береза д.ш. 19
ель 0.21 4

береза д.ш. 26
ель 0.28 4

береза д.ш. 25
ель 0.27 4

р. Бол. Сарана
282.77
13.VIII

281.83
13.VIII

281.17
13.VIII

береза д.ш. 23
ель 0.25 4

береза д.ш. 26
ель 0.28 4

береза д.ш. 24
ель 0.26 4

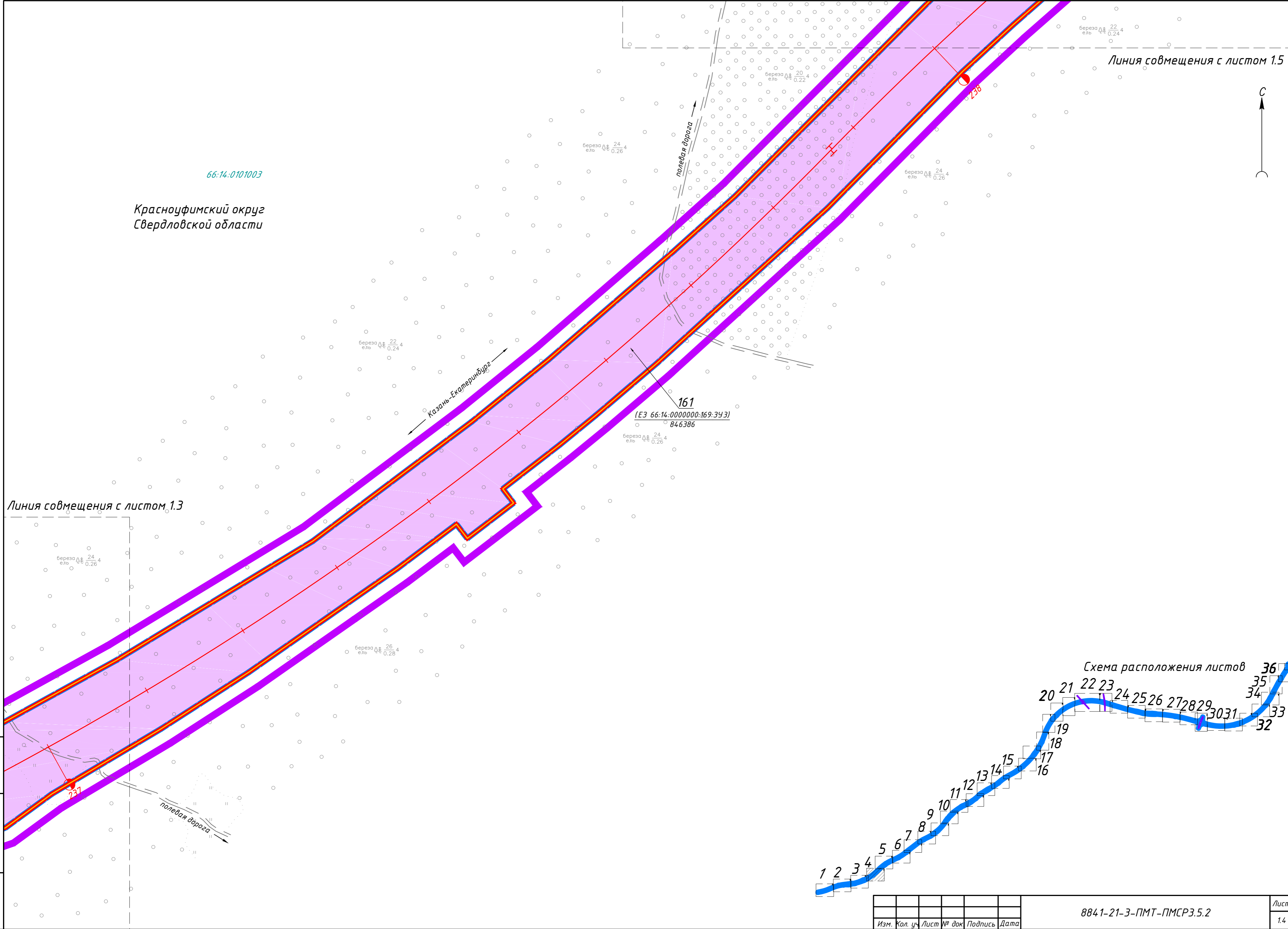


Изм.	Кол. уч.	Лист	№ док	Подпись	Дата

8841-21-3-ПМТ-ПМСР3.5.2

Лист
1.3

Инв. № подл. Подп. и дата. Взам. инв. №

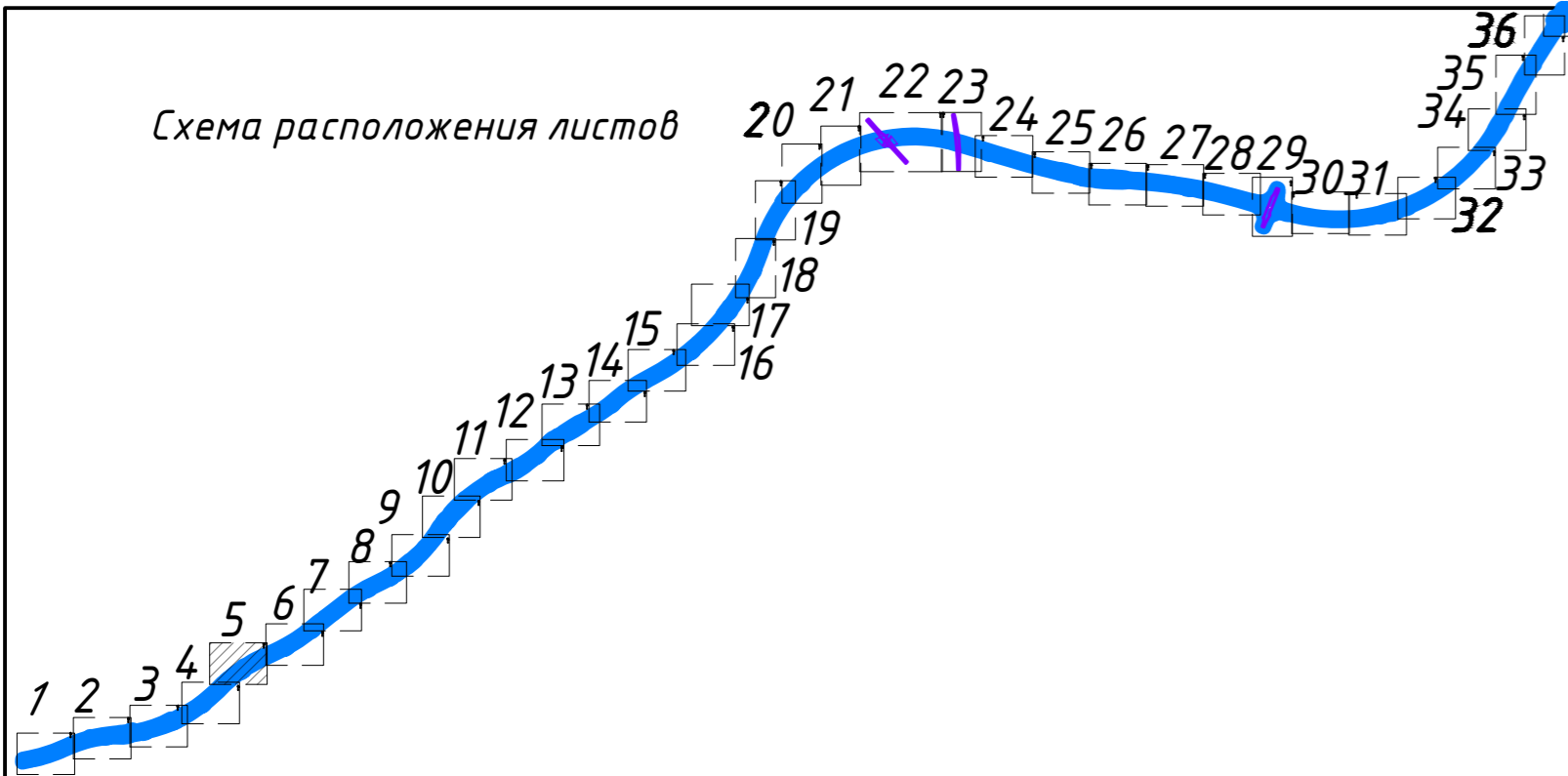


Изм.	Кол. уч.	Лист № док.	Подпись	Дата

8841-21-3-ПМТ-ПМСР3.5.2

Лист 1.4

Схема расположения листов



Линия совмещения с листом 1.6

66:14:0101003

Краснофимский округ
Свердловской области

Казань-Екатеринбург

Поле для дорожки

ручей

береза Д_г 24,4
ель Ф_г 0,26

береза Д_г 16,4
ель Ф_г 0,18

береза Д_г 17,4
ель Ф_г 0,19

береза Д_г 27,4
ель Ф_г 0,29

161
[ЕЗ 66:14:0000000:169:393]
846386

береза Д_г 24,4
ель Ф_г 0,26

береза Д_г 27,4
ель Ф_г 0,29

береза Д_г 22,4
ель Ф_г 0,24

Линия совмещения с листом 1.4

Инв. № подл.
Подп. и дата
Взам. инв. №

Изм.	Кол. уч.	Лист № док.	Подпись	Дата

8841-21-3-ПМТ-ПМСР3.5.2

Лист
1.5

Инв. № подл. Подп. и дата. Взам. инв. №

Линия совмещения с листом 1.5

Красноуфимский округ
Свердловской области

66:14:0101003

Казань-Екатеринбург

Линия совмещения с листом 1.7

161
(ЕЗ 66:14:0000000:169:343)
846386

береза Д_г 21-5
ель 0,23

береза Д_г 26-4
ель 0,28

береза Д_г 23-4
ель 0,25

береза Д_г 26-4
ель 0,28

береза Д_г 14-4
ель 0,16

осина Д_г 5-5
ель 0,28

береза Д_г 21-5
ель 0,23

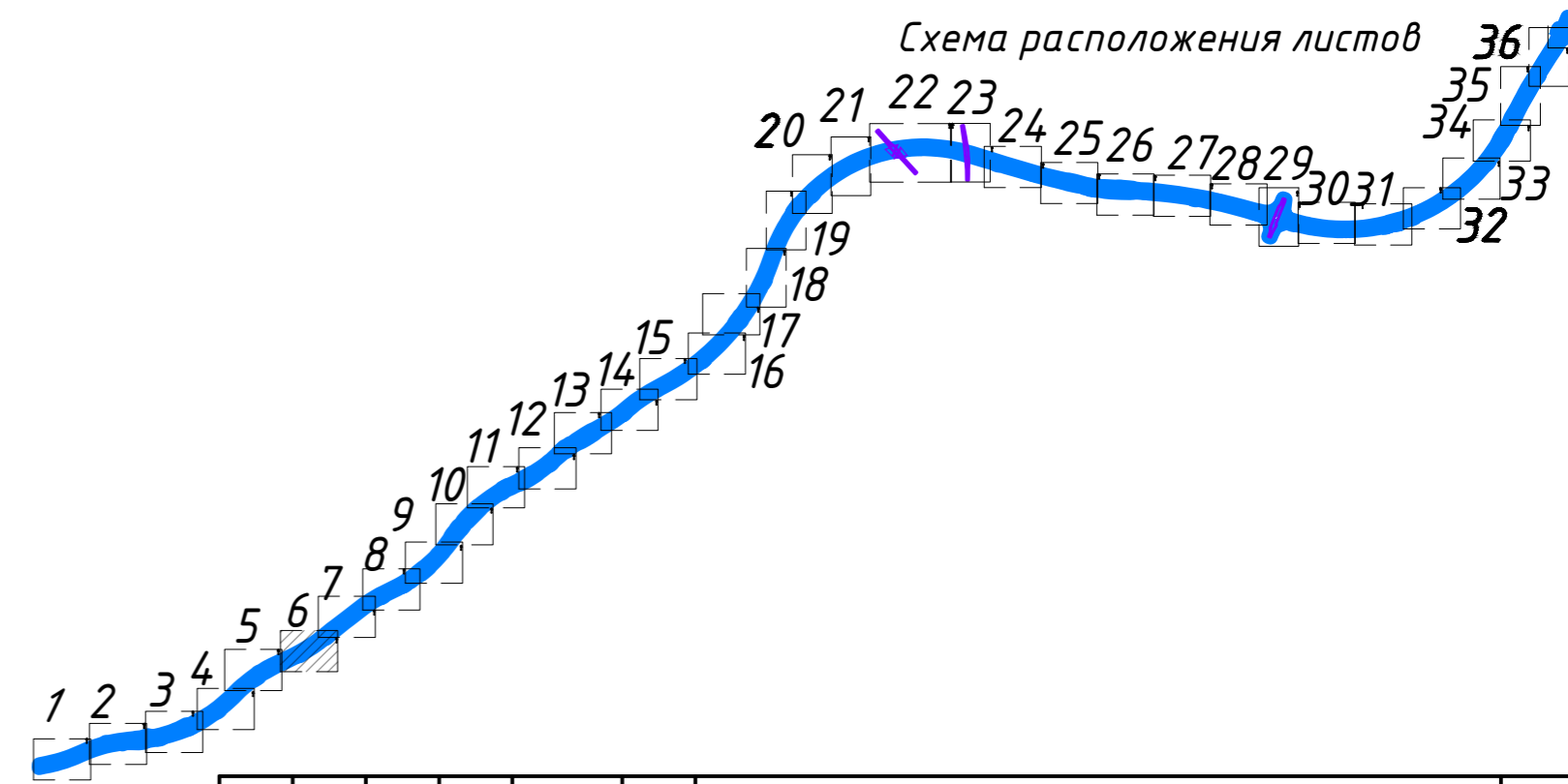
береза Д_г 21-5
ель 0,23

полевая дорога

ручей



Схема расположения листов



Изм.	Кол. уч.	Лист № док	Подпись	Дата

8841-21-3-ПМТ-ПМСР3.5.2

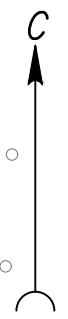
Лист
1.6

Красноуфимский округ
Свердловской области
66.14.0101003

Казань-Екатеринбург

161
(ЕЗ 66:14:0000000:169:393)
846386

Линия совмещения с листом 1.8



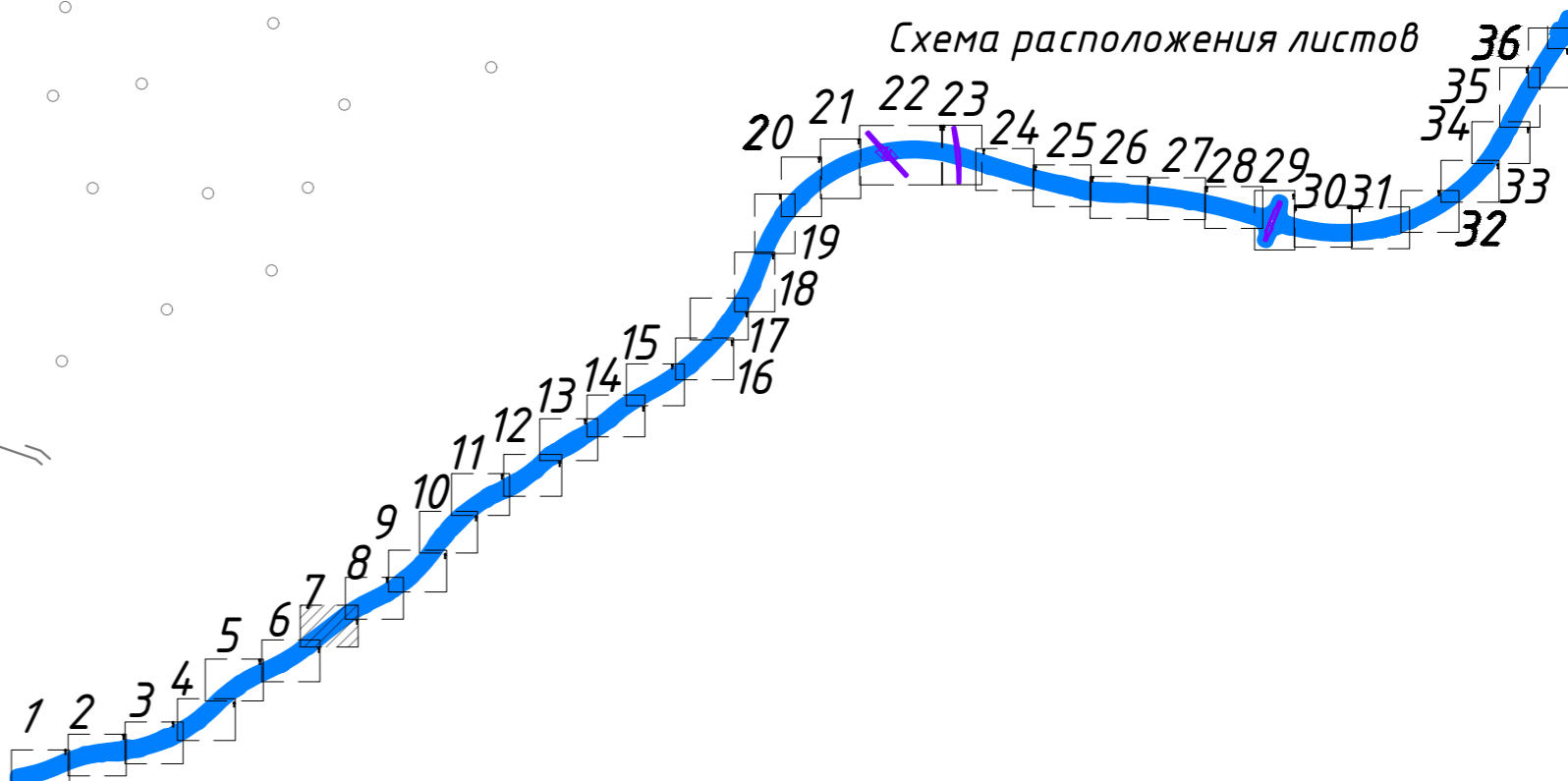
береза $\Delta \frac{21}{5}$
ель $\frac{0.23}{}$

осина $\Delta \frac{26}{}$
ель $\frac{0.28}{}$

полевая дорога

Линия совмещения с листом 1.6

Схема расположения листов



Инв. № подл.
Подп. и дата
Взам. инв. №

Изм.	Кол. уч.	Лист № док	Подпись	Дата

8841-21-3-ПМТ-ПМСР3.5.2

66:14:0101003

Красноуфимский округ
Свердловской области

Линия совмещения с листом 1.10



береза $\frac{21}{0.23}$
ель 5

Казань-Екатеринбург

161
(ЕЗ 66:14:0000000:169:343)
846386

береза $\frac{26}{0.28}$
ель 5

Линия совмещения с листом 1.8

Схема расположения листов



Инв. № подл.
Подп. и дата
Взам. инв. №

Изм.	Кол. уч.	Лист № док	Подпись	Дата

8841-21-3-ПМТ-ПМСР3.5.2


Красноуфимский округ
Свердловской области

66:14:0101003

Казань-Екатеринбург

161
(ЕЗ 66:14:0000000:169:343)
84.6386

Линия совмещения с листом 1.11



Линия совмещения с листом 1.9

Инв. № подл.
Подп. и дата
Взам. инв. №

береза Δφ 21
ель Δφ 0,23 5

осина Δφ 26
ель Δφ 0,23

береза Δφ 21
ель Δφ 0,23 5

береза Δφ 21
ель Δφ 0,23 5

полюс края дороги

Изм.	Кол. уч.	Лист № док.	Подпись	Дата

8841-21-3-ПМТ-ПМСР3.5.2

Лист
1.10

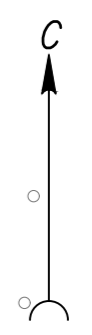
Инв. № подл.
Подл. и дата
Взам. инв. №

Линия совмещения с листом 1.10

Красноуфимский округ
Свердловской области

66:14:0101003

Казань-Екатеринбург



Линия совмещения с листом 1.12



161
(ЕЗ 66:14:0000000:169:343)
846386

береза Δ_к 21-5
ель 0,23

береза Δ_к 21-5
ель 0,23

береза Δ_к 21-5
липа 0,23

осина Δ_к 26-5
ель 0,28

Изм.	Кол. уч.	Лист № док.	Подпись	Дата

8841-21-3-ПМТ-ПМСР3.5.2

Лист
1.11

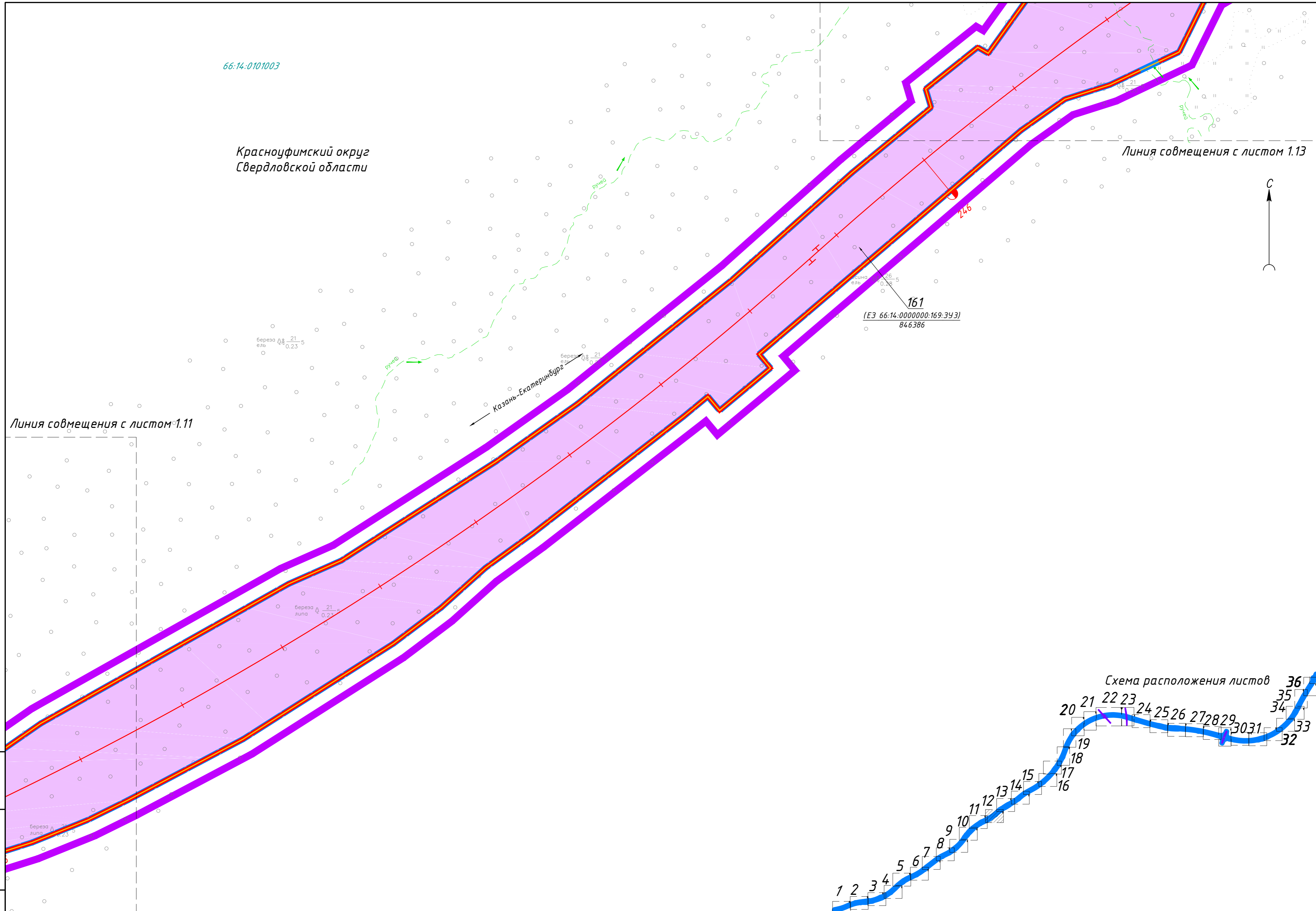
66:14:0101003

Красноуфимский округ
Свердловской области

Линия совмещения с листом 1.13




Линия совмещения с листом 1.11



161
(ЕЗ 66:14-0000000:169:343)
846386

246

Схема расположения листов



Инв. № подл.
Подп. и дата
Взам. инв. №

Изм.	Кол. уч.	Лист № док	Подпись	Дата

8841-21-3-ПМТ-ПМСР3.5.2

Лист
1.12

Инв. № подл.
Подл. и дата
Взам. инв. №

Линия совмещения с листом 1.12

Красноуфимский округ
Свердловской области

66:14:0101003

Казань-Екатеринбург

Линия совмещения с листом 1.14




Схема расположения листов

161
(ЕЗ 66:14:0000000:169:343)
846386

161
(ЕЗ 66:14:0000000:169:343)
846386

Изм.	Кол. уч.	Лист № док	Подпись	Дата

8841-21-3-ПМТ-ПМСР3.5.2

Лист
1.13

66:14:0101003

Красноуфимский округ
Свердловской области

155
66:14:0101003:391
01723


161
(ЕЗ 66:14:0000000:169:393)
846386

Линия совмещения с листом 1.15

Казань-Екатеринбург

Линия совмещения с листом 1.13

Схема расположения листов



Инв. № подл.
Подп. и дата
Взам. инв. №

161
(ЕЗ 66:14:0000000:169:393)
846386

Изм.	Кол. уч.	Лист № док	Подпись	Дата

8841-21-3-ПМТ-ПМСР3.5.2

Лист
1.14

Инв. № подл.
Подл. и дата
Взам. инв. №

66:14:0101003

Красноуфимский округ
Свердловской области

Казань-Екатеринбург



Линия совмещения с листом 1.16

Линия совмещения с листом 1.14

155
66:14:0101003:391
101723

161
(ЕЗ 66:14:0000000:169:393)
846386

полевая дорога

155
66:14:0101003:391
101723

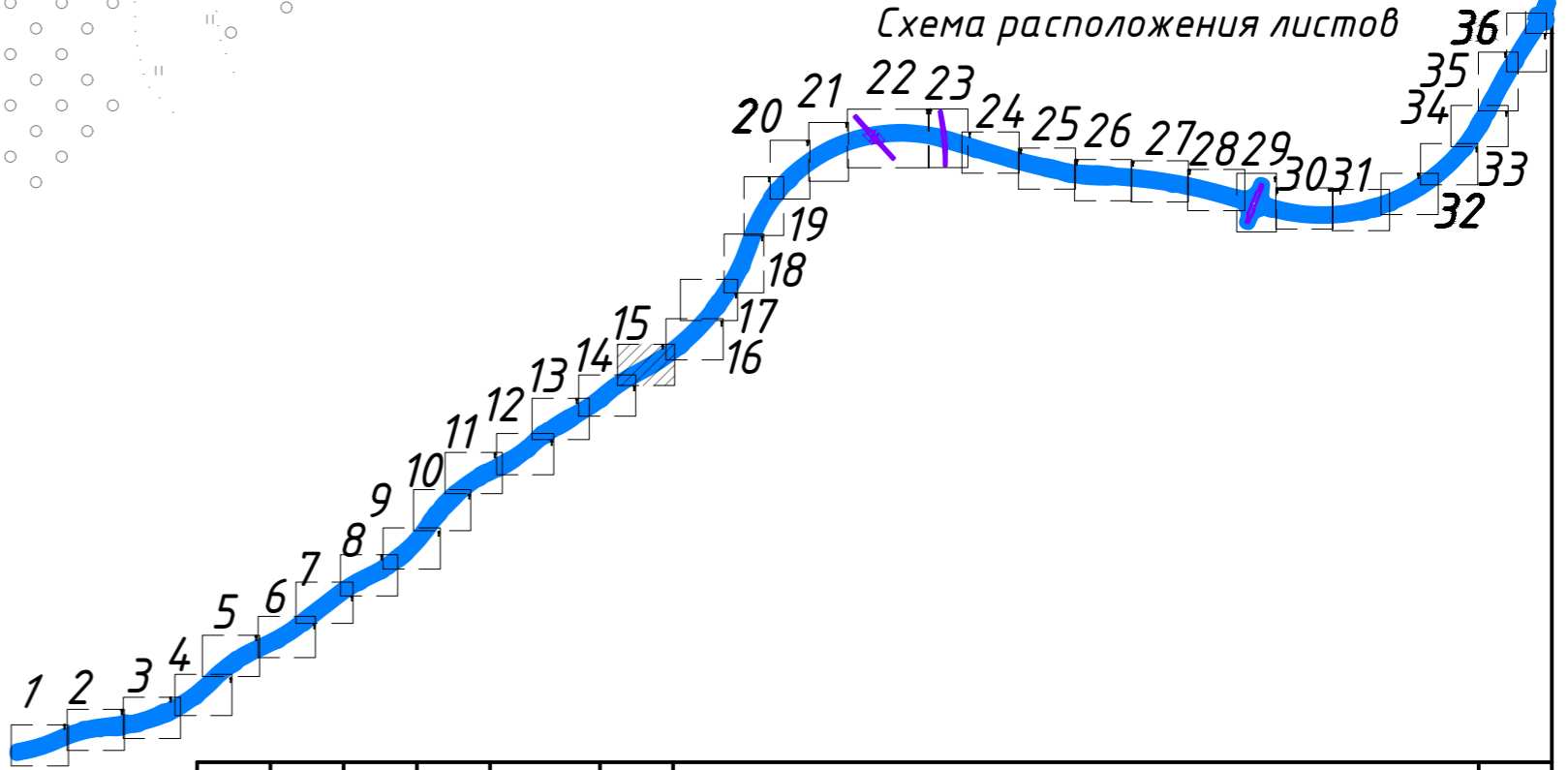


Схема расположения листов

Изм.	Кол. уч.	Лист № док	Подпись	Дата

8841-21-3-ПМТ-ПМСР3.5.2

Линия совмещения с листом 1.17

66:14:0101003



Красноуфимский округ
Свердловской области

Казань-Екатеринбург

120
66:14:0101003:1379:341
(ЕЗ 66:14:0000000:213:341)
59757


219
66:14:0000000:219:343
597

155
66:14:0101003:341
101723

66:14:0101003

Линия совмещения с листом 1.15

Схема расположения листов




Инв. № подл.
Подп. и дата
Взам. инв. №

Изм.	Кол. уч.	Лист № док	Подпись	Дата

8841-21-3-ПМТ-ПМСР3.5.2

Лист
1.16

Схема расположения листов



66:14:0101003

Красноуфимский округ
Свердловской области

Линия совмещения с листом 1.18

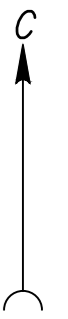
42
66:14:0101003:88:391
14947

19
66:14:0101003:1378:391
(ЕЗ 66:14:0000000:212:391)
43048

61
66:14:0101003:92:392
5235

120
66:14:0101003:1379:391
(ЕЗ 66:14:0000000:213:391)
59757

66:14:0101003



Линия совмещения с листом 1.16

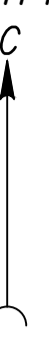
Инв. № подл.
Подп. и дата
Взам. инв. №

Изм.	Кол. уч.	Лист № док	Подпись	Дата

8841-21-3-ПМТ-ПМСР3.5.2

Лист
1.17

Линия совмещения с листом 1.19



Красноуфимский округ
Свердловской области

66:14:0101003

26
66:14:0101003:28:341
(ЕЗ 66:14:0000000:202:341)
37729

27
66:14:0101003:28:342
(ЕЗ 66:14:0000000:202:342)
1293

43
66:14:0101003:89:341
412

60
66:14:0101003:92:341
7178

19
66:14:0101003:1378:341
(ЕЗ 66:14:0000000:212:341)
43048

66:14:0101003

69
66:14:0101003:93:341
280

Казань-Екатеринбург

ель осина
20
0,22

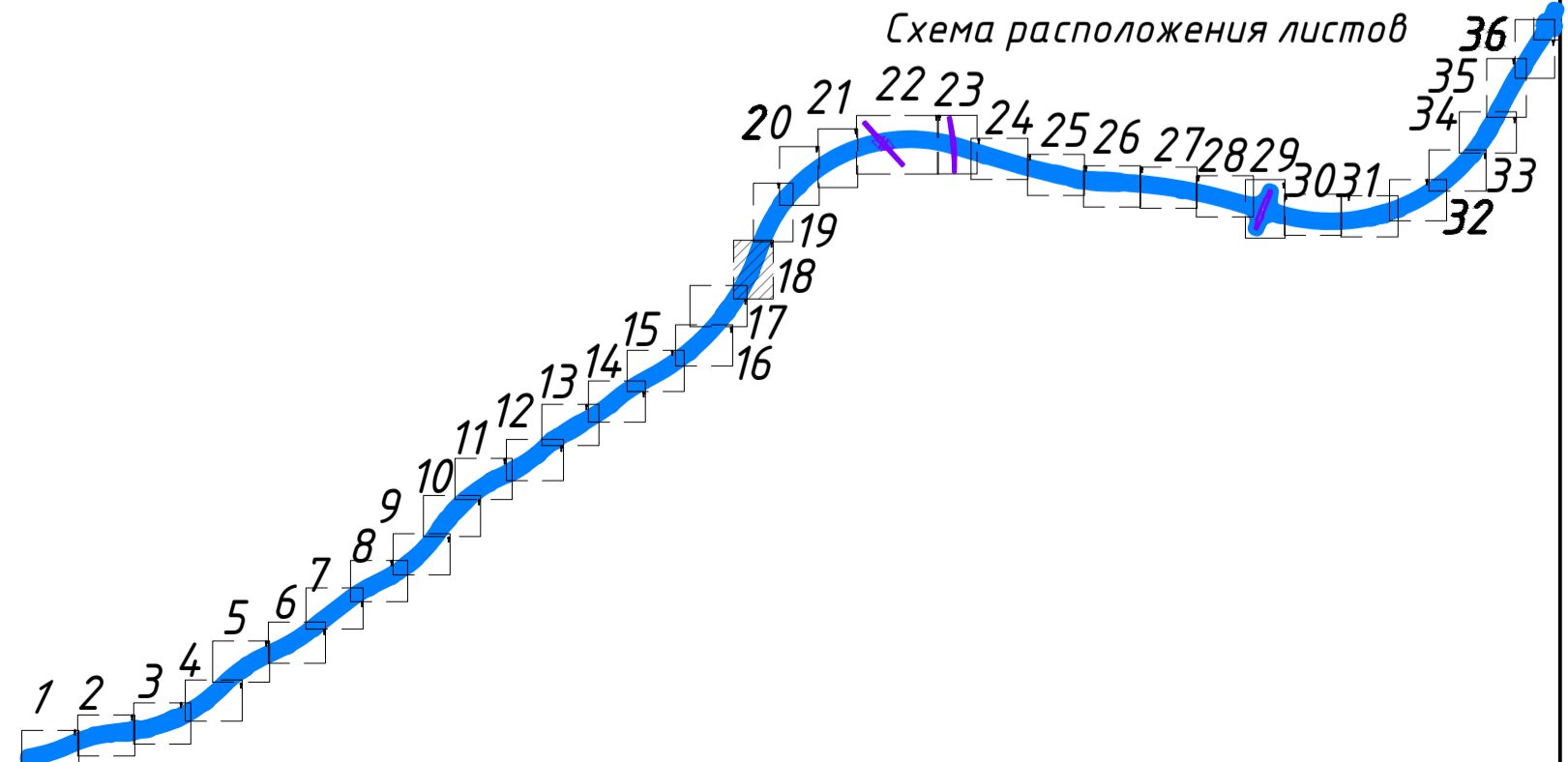
полевая дорога

Линия совмещения с листом 1.17

42
66:14:0101003:88:341
14947

19
66:14:0101003:1378:341
(ЕЗ 66:14:0000000:212:341)
43048

Схема расположения листов



Инв. № подл.	Подл. и дата	Взам. инв. №

Изм.	Кол. уч.	Лист	№ док	Подпись	Дата

8841-21-3-ПМТ-ПМСР3.5.2

Схема расположения листов



Линия совмещения с листом 1.20

полевая дорога

28
66:14:0101003:1346:341
(ЕЗ 66:14:0101003:1348:341)
60576

67
66:14:0101003:25:341
(ЕЗ 66:14:0000000:202:343)
8493

280.93
13.VIII

р. Мочилище

283.62
13.VIII

р. Мочилище

Красноуфимский округ
Свердловской области
66:14:0101003

44
66:14:0101003:1612:341
33633

пашня

пашня

пашня

пашня

пашня

пашня

пашня

Инв. № подл.
Подп. и дата
Взам. инв. №

Линия совмещения с листом 1.18

68
66:14:0101003:25:342
(ЕЗ 66:14:0000000:202:344)
6726

26
66:14:0101003:28:341
(ЕЗ 66:14:0000000:202:341)
37729

Казань-Екатеринбург


Местный проезд Ключики
ур. Зеленая Роща

Изм.	Кол. уч.	Лист	№ док	Подпись	Дата

8841-21-3-ПМТ-ПМСР3.5.2

Лист
1.19

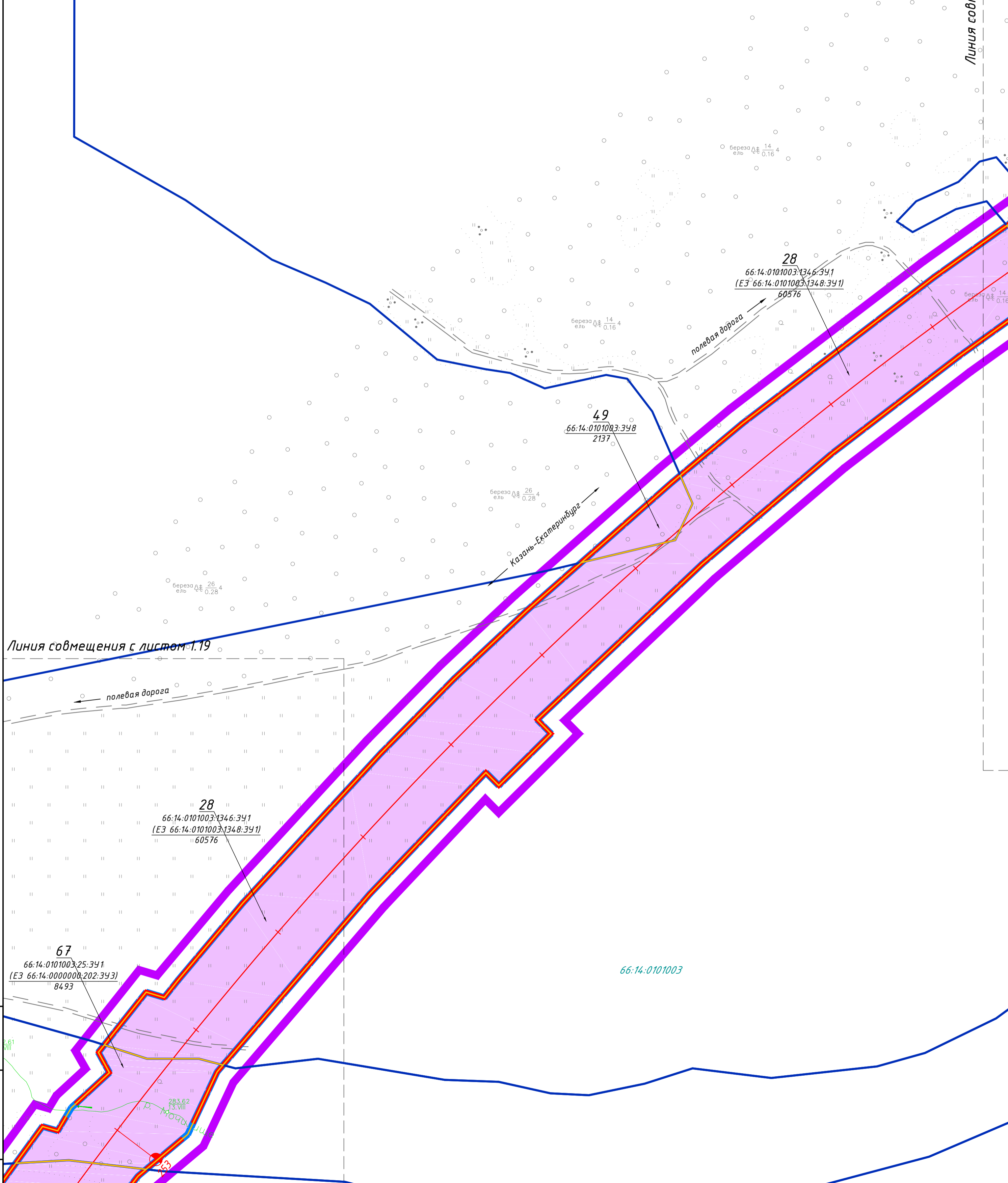
Схема расположения листов



Красноуфимский округ
Свердловской области



Линия совмещения с листом 1.21



Линия совмещения с листом 1.19

полевая дорога

Казань-Екатеринбург

полевая дорога

Инв. № подл. Подп. и дата. Взам. инв. №

67
66:14:0101003:25:341
(ЕЗ 66:14:0000000:202:343)
8493

28
66:14:0101003:346:341
(ЕЗ 66:14:0101003:348:341)
60576

49
66:14:0101003:348
2137

28
66:14:0101003:346:341
(ЕЗ 66:14:0101003:348:341)
60576

66:14:0101003

Изм.	Кол. уч.	Лист	№ док	Подпись	Дата

8841-21-3-ПМТ-ПМСР3.5.2

Лист
1.20

Схема расположения листов



Линия совмещения с листом 1.22

66:14:0101003
Красноуфимский округ
Свердловской области

Линия совмещения с листом 1.20

93
66:14:0101003:1612:392
61274

Казань-Екатеринбург

48
66:14:0101003:397
8445

29
66:14:0101003:1346:392
(ЕЗ 66:14:0101003:1348:392)
3336

157
66:14:0101003:393
1789

Инв. № подл.
Подп. и дата
Взам. инв. №

Изм.	Кол. уч.	Лист	№ док	Подпись	Дата
------	----------	------	-------	---------	------

8841-21-3-ПМТ-ПМСР3.5.2

Лист
1.21



Красноуфимский округ
Свердловской области
66-14-0101014

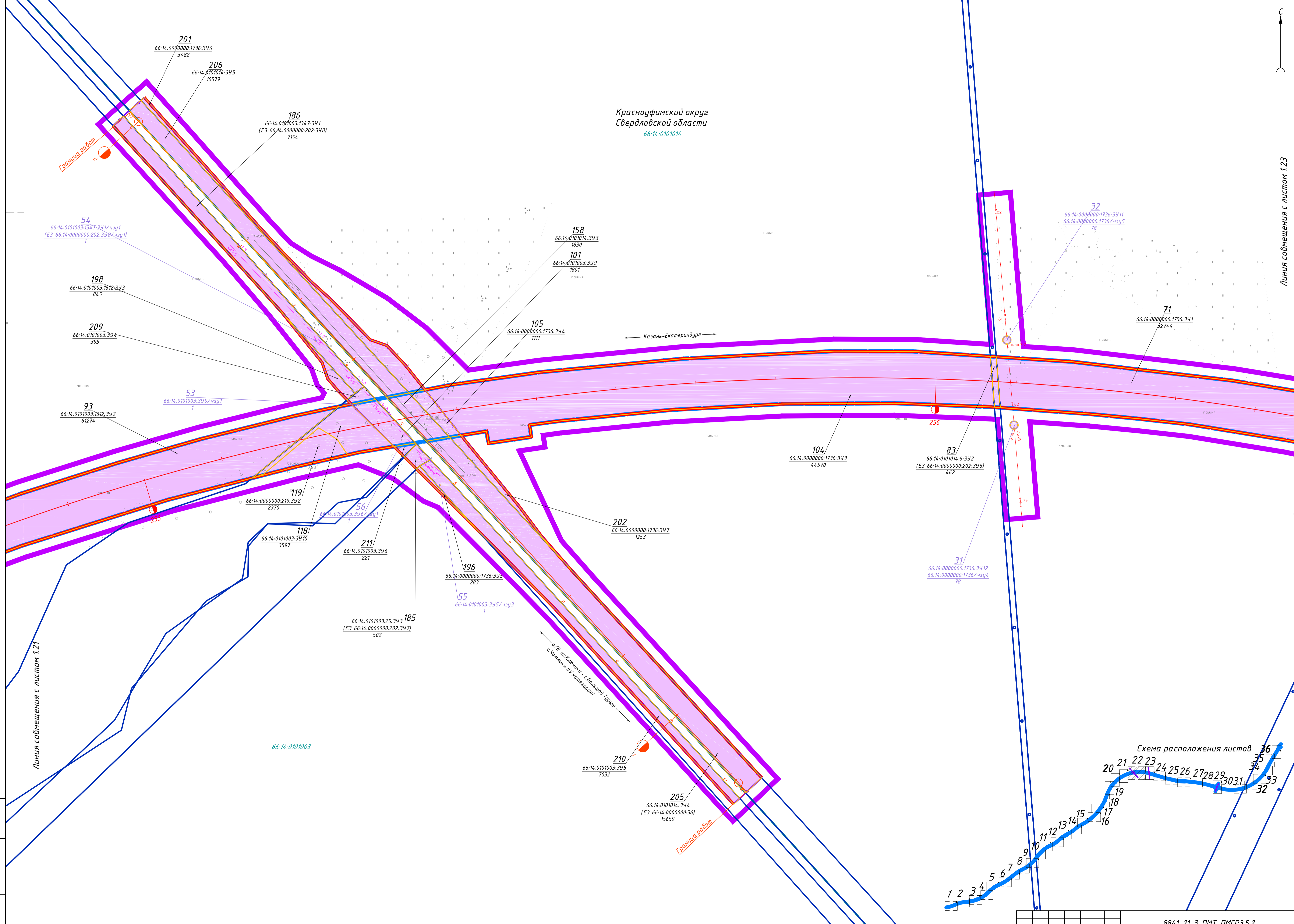
Линия совмещения с листом 1.23

Казань-Екатеринбург

п/д еск.Казань - Екатеринбург
с.Катаман (Ул.Коммунальн.)

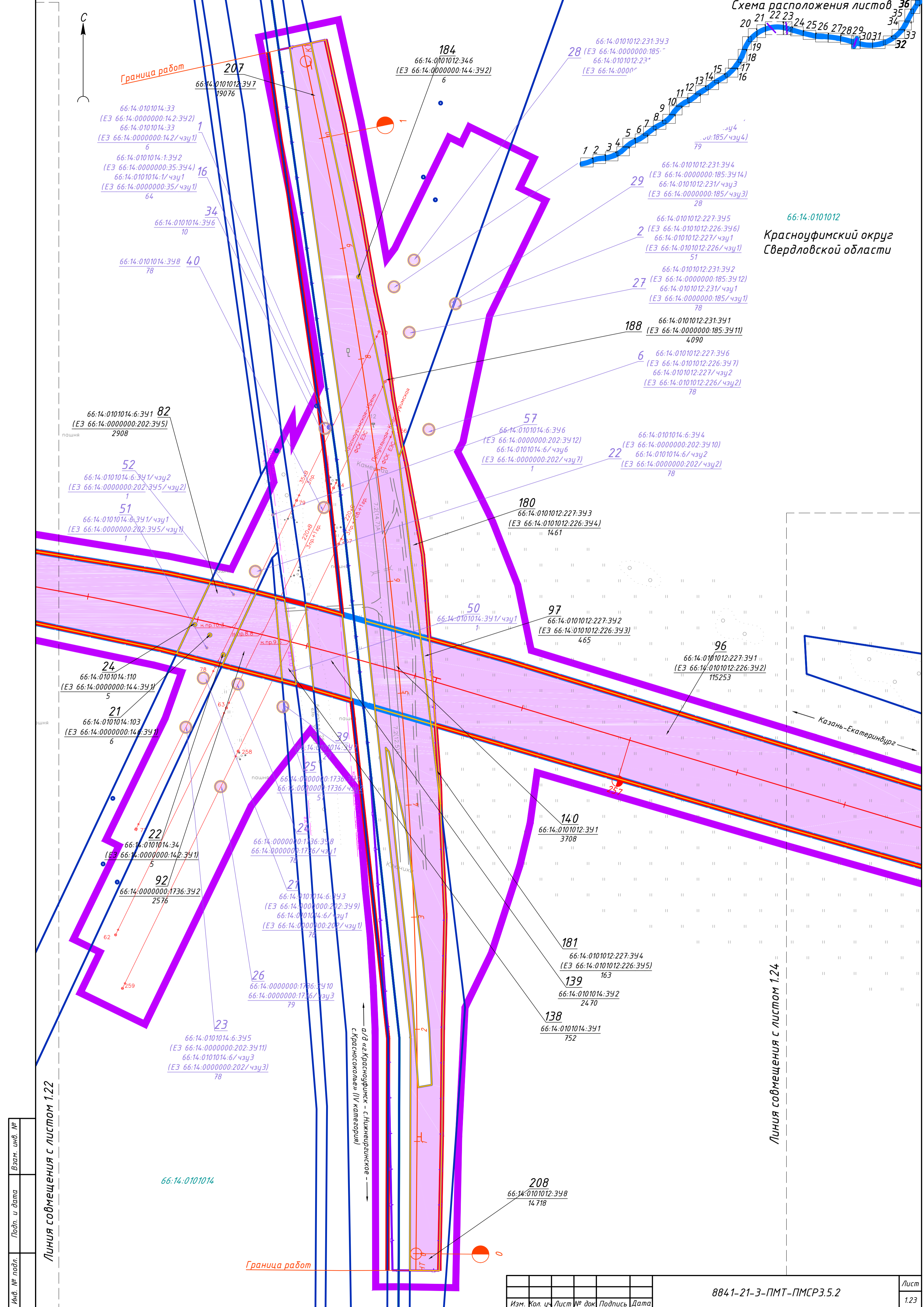
Граница работ

Граница работ



Изм. № подл. Подп. и дата. Взам. инв. №

66:14:0101012
Красноуфимский округ
Свердловской области



Инв. № подл. Подл. и дата. Взам. инв. №

Линия совмещения с листом 1.22

Линия совмещения с листом 1.24

Изм.	Кол. у.	Лист	№ док	Подпись	Дата

Инв. № подл. Подп. и дата. Взам. инв. №

Подп. и дата

Взам. инв. №



Красноуфимский округ
Свердловской области

Казань-Екатеринбург

Казань-Екатеринбург

Линия совмещения с листом 1.23

Линия совмещения с листом 1.25

66.14:0101012



Схема расположения листов

96
66:14:0101012:227:341
(ЕЗ 66:14:0101012:226:342)
115253

258

полевая дорога

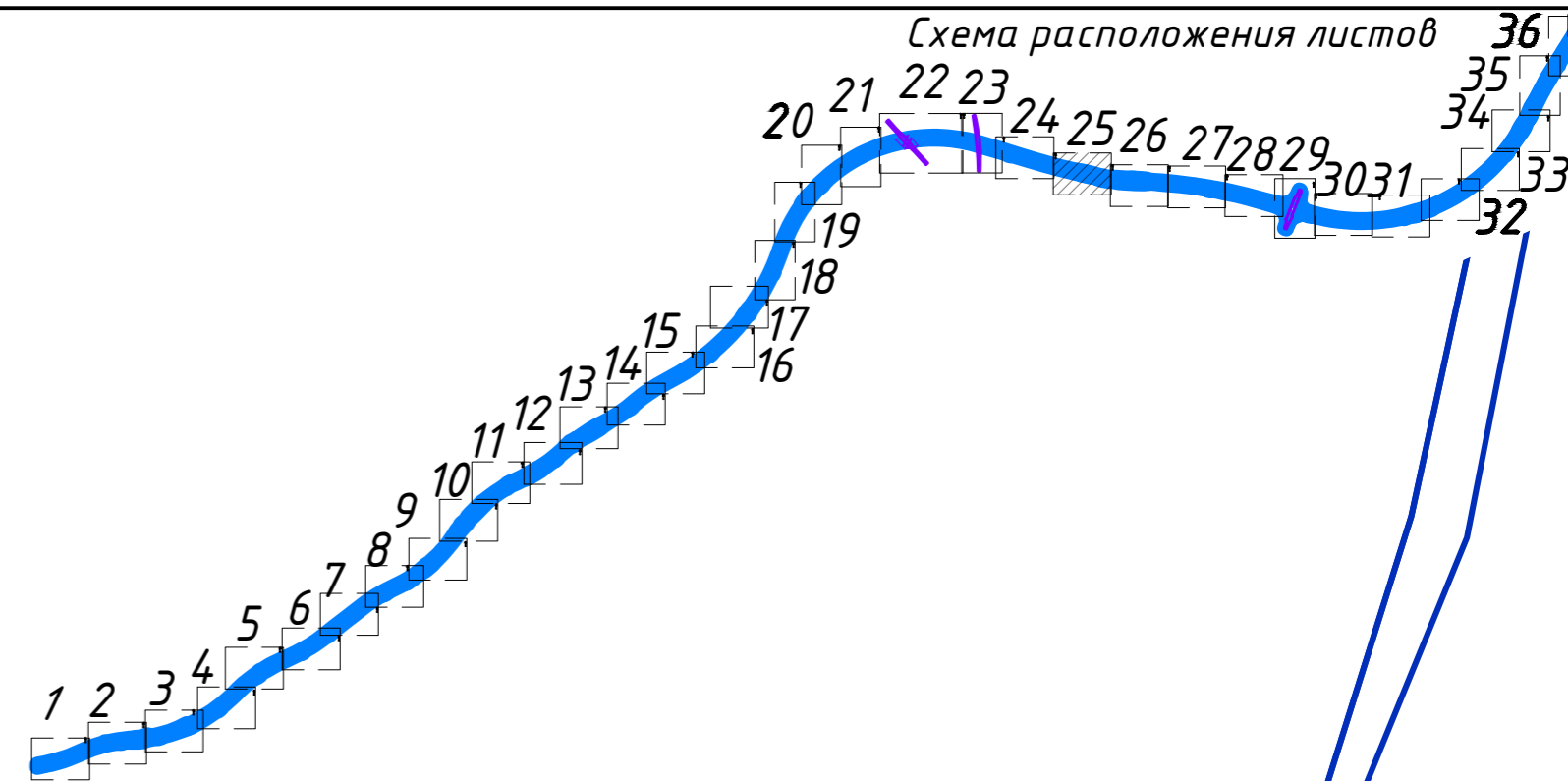
Изм.	Кол. уч.	Лист № док	Подпись	Дата

8841-21-3-ПМТ-ПМСР3.5.2

Лист
1.24

Красноуфимский округ
Свердловской области

Схема расположения листов



96
66:14:0101012:227:341
(ЕЗ 66:14:0101012:226:342)
115253

59
66:14:0101012:583:342
109

46
66:14:0101012:233:342
(ЕЗ 66:14:0000000:185:343)
5

25
66:14:0101012:230:341
(ЕЗ 66:14:0101012:226:341)
54456

142
66:14:0101012:343
5

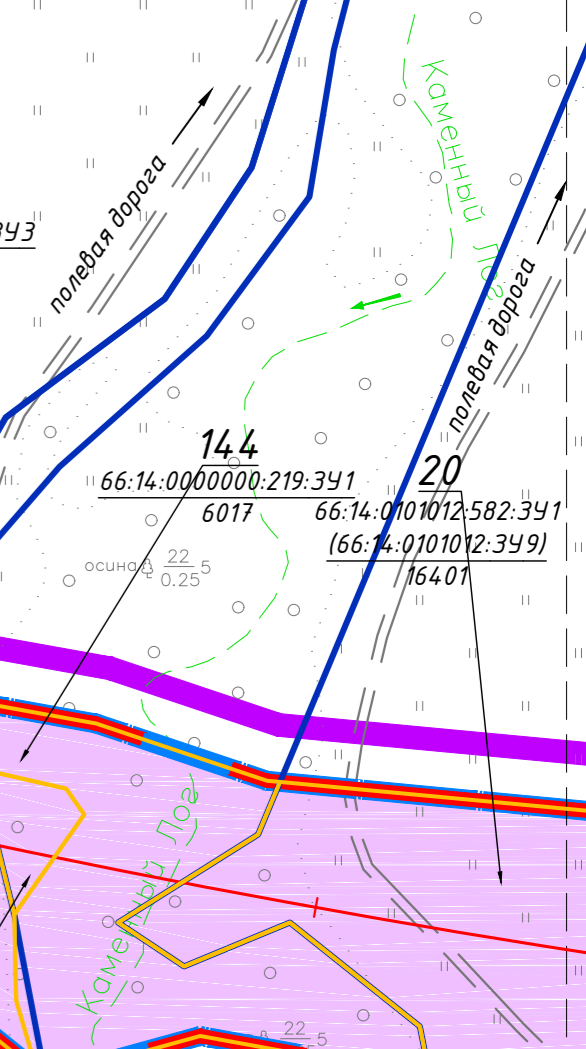
45
66:14:0101012:233:341
(ЕЗ 66:14:0000000:185:342)
1908

144
66:14:0000000:219:341
6017

20
66:14:0101012:582:341
(66:14:0101012:349)
16401

141
66:14:0101012:342
550

← Казань-Екатеринбург →



Линия совмещения с листом 1.24

Линия совмещения с листом 1.26

66:14:0101012

259

Инв. № подл.	Подп. и дата	Взам. инв. №

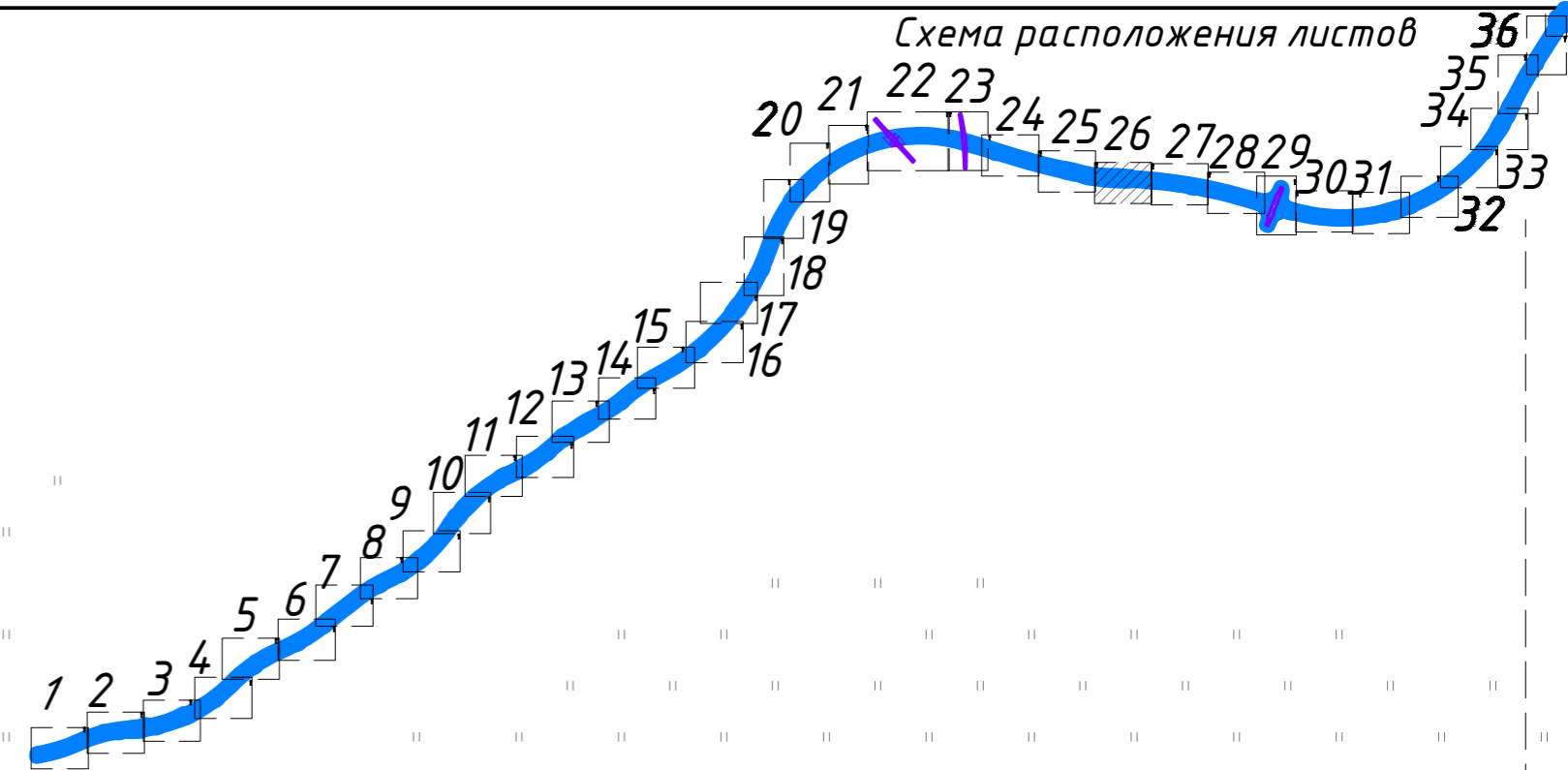
Изм.	Кол. уч.	Лист № док	Подпись	Дата

8841-21-3-ПМТ-ПМСР3.5.2

Лист
1.25

Красноуфимский округ
Свердловской области
66.14.0101012

Схема расположения листов



20
66.14.0101012.582.391
(66.14.0101012.349)
16401

58
66.14.0101012.583.391
282753

← Казань-Екатеринбург →

260

осина 29
0.30

Линия совмещения с листом 1.25

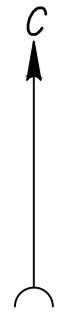
Линия совмещения с листом 1.27

Инв. № подл. Подп. и дата. Взам. инв. №

Изм.	Кол. уч.	Лист № док.	Подпись	Дата

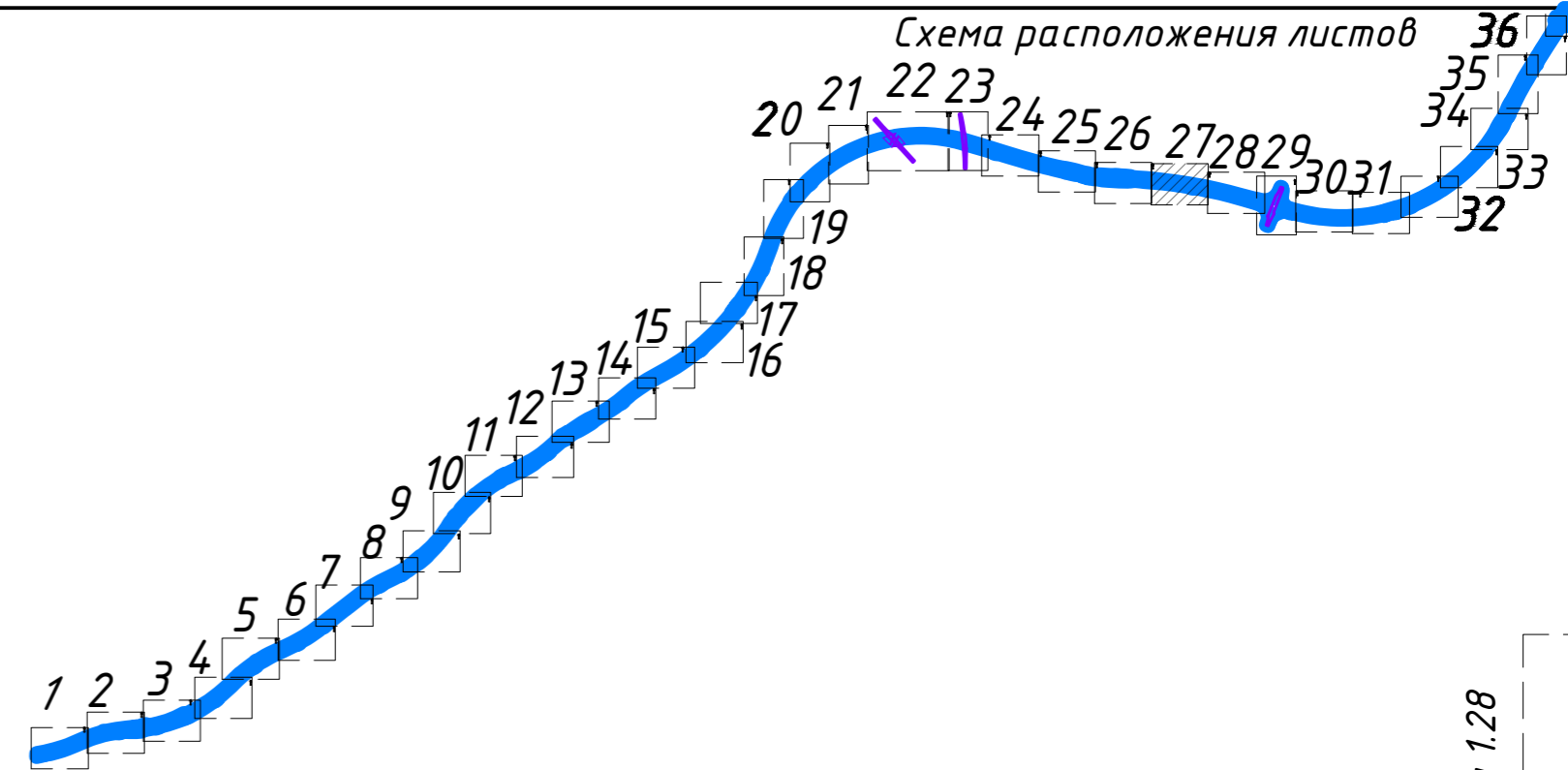
8841-21-3-ПМТ-ПМСР3.5.2

Лист
1.26



Красноуфимский округ
Свердловской области
66:14:0101012

Схема расположения листов



Линия совмещения с листом 1.28

Казань-Екатеринбург

58
66:14:0101012:583:391
282753

261

полевая дорога

ручей

осина Δ 12 5
0.15

ручей

полевая дорога

Линия совмещения с листом 1.26

Инв. № подл.	Подп. и дата	Взам. инв. №

Изм.	Кол. уч.	Лист № док	Подпись	Дата

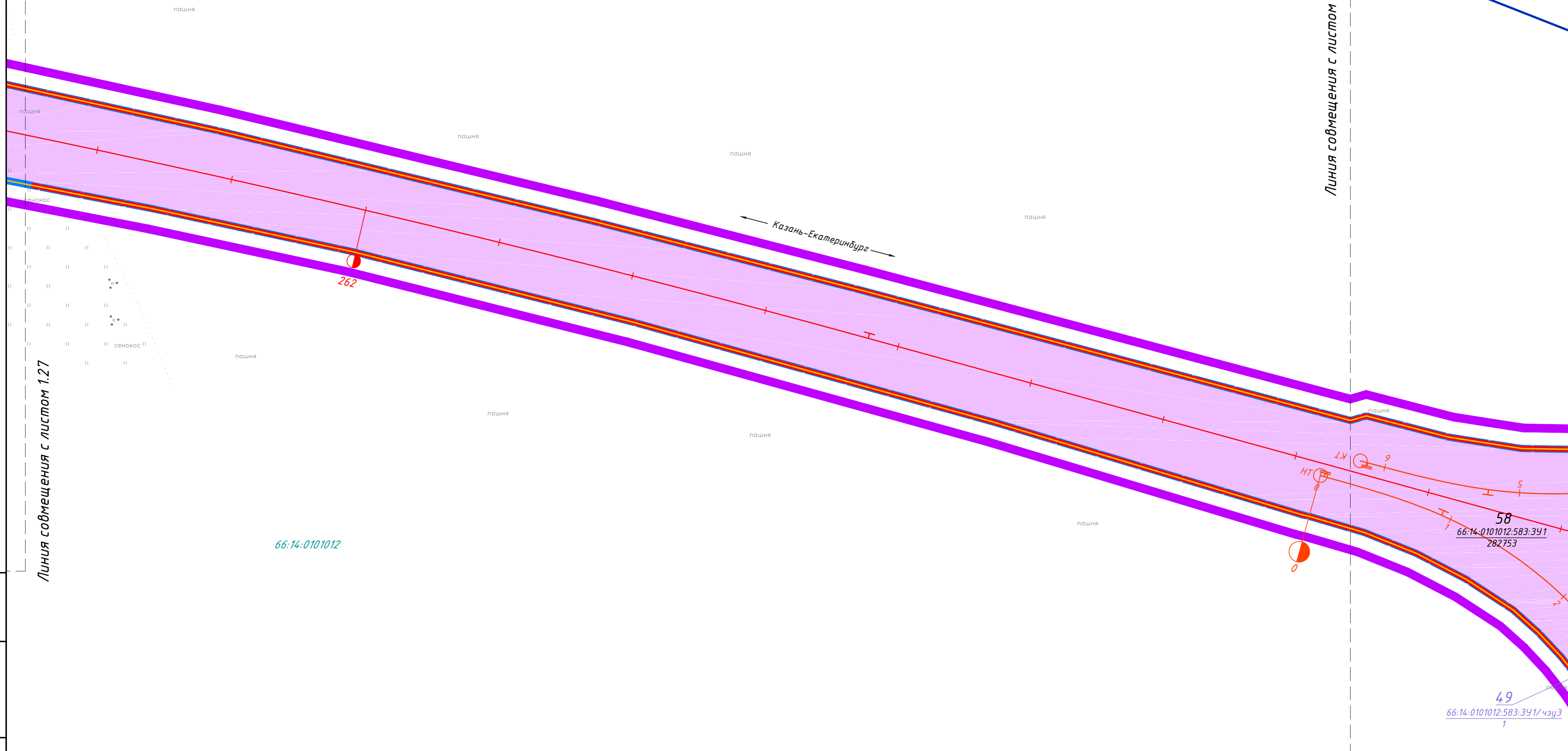

8841-21-3-ПМТ-ПМСР3.5.2

Лист
1.27



Красноуфимский округ
Свердловской области

Схема расположения листов



Линия совмещения с листом 1.27

Линия совмещения с листом 1.29

Казань-Екатеринбург

66:14:0101012

58
66:14:0101012:583:3У1
282753

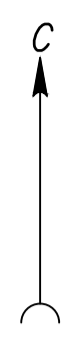
49
66:14:0101012:583:3У1/чзУЗ
1

Инв. № подл.
Подп. и дата
Взам. инв. №

Изм.	Кол. уч.	Лист № док.	Подпись	Дата

8841-21-3-ПМТ-ПМСР3.5.2

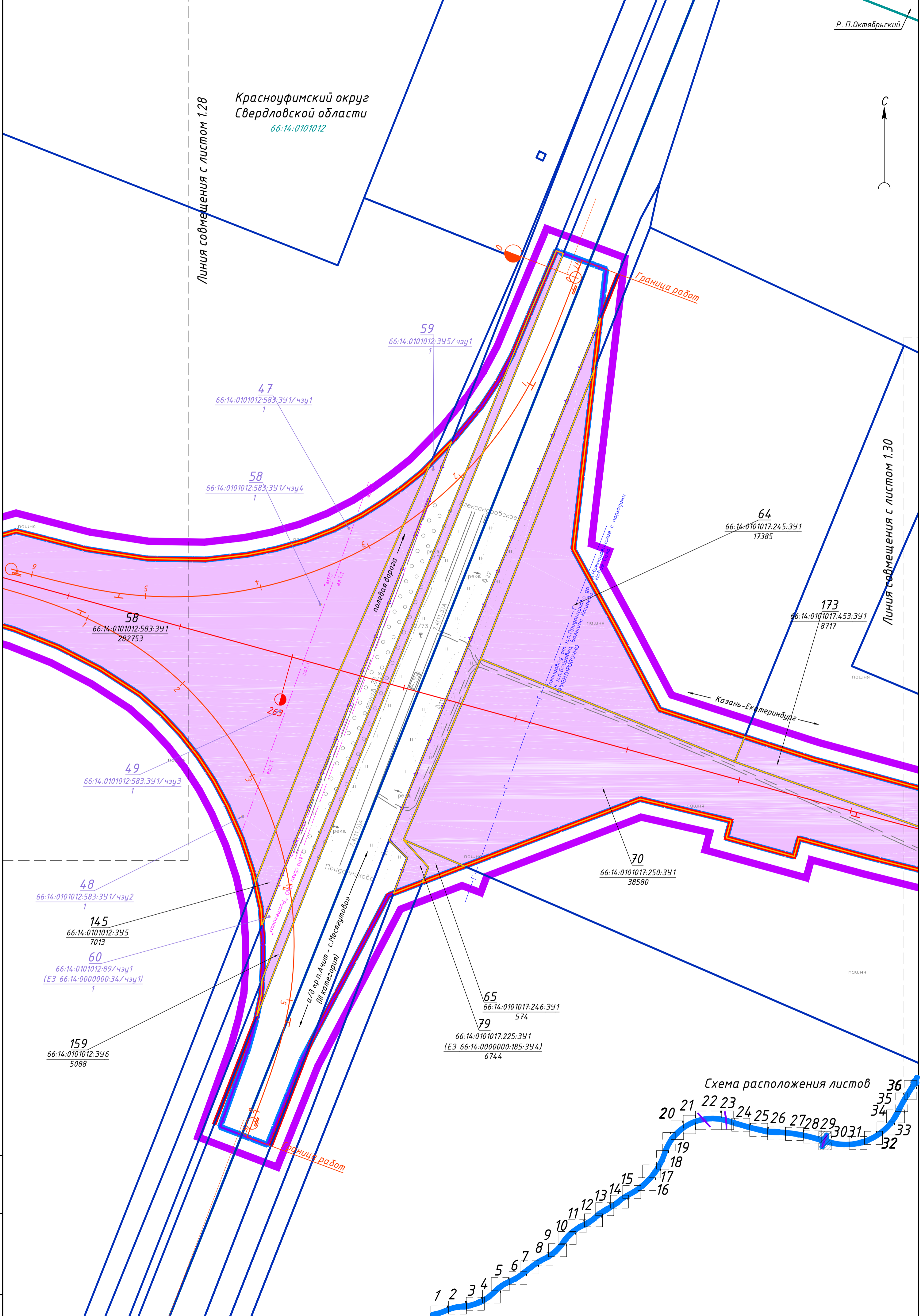
Лист
1.28



Линия совмещения с листом 1.28

Красноуфимский округ
Свердловской области
66.14.0101012

Линия совмещения с листом 1.30



Инв. № подл.	Подп. и дата	Взам. инв. №


Изм.	Кол. уч.	Лист	№ док	Подпись	Дата

8841-21-3-ПМТ-ПМСР3.5.2

Красноуфимский округ
Свердловской области

Р. П. Октябрьский

Схема расположения листов



Линия совмещения с листом 1.31

66:14:0101017

173
66:14:0101017:453:391
8717

35
66:14:0101017:264:391
970

169
66:14:0101017:450:391
5689

110
66:14:0101017:225:394
(ЕЗ 66:14:0000000:185:397)
21307

146
66:14:0101017:391
1459
81
66:14:0101017:225:393
(ЕЗ 66:14:0000000:185:396)
706

70
66:14:0101017:250:391
38580

111
66:14:0101017:225:395
(ЕЗ 66:14:0000000:185:398)
993

36
66:14:0101017:263:391
5919

264

41
66:14:0101017:451:391
12602

80
66:14:0101017:225:392
(ЕЗ 66:14:0000000:185:395)
3006

5/
66:14:0101017:262:391
7600

полевая дорога

Казань-Екатеринбург

полевая дорога

пашня

пашня

пашня

пашня

пашня

пашня

пашня

пашня

пашня

пашня

пашня

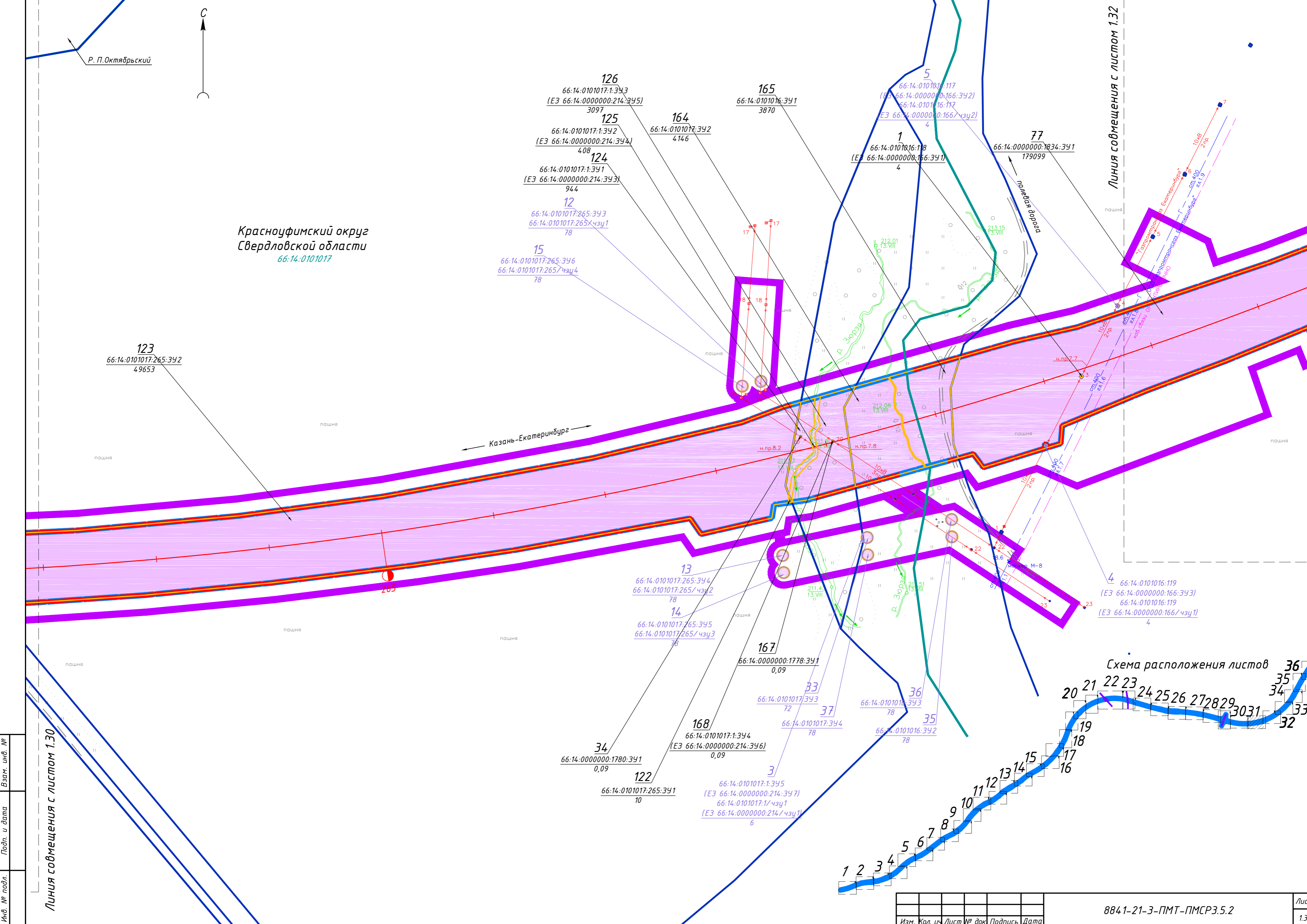
Линия совмещения с листом 1.29

Инв. № подл.	Подп. и дата	Взам. инв. №

Изм.	Кол. уч.	Лист № док	Подпись	Дата

8841-21-3-ПМТ-ПМСР3.5.2

Лист
1.30




Инв. № подл. Подп. и дата. Взам. инв. №

Линия совмещения с листом 1.30

Красноуфимский округ
Свердловской области
66:14:0101017

Линия совмещения с листом 1.32

Схема расположения листов

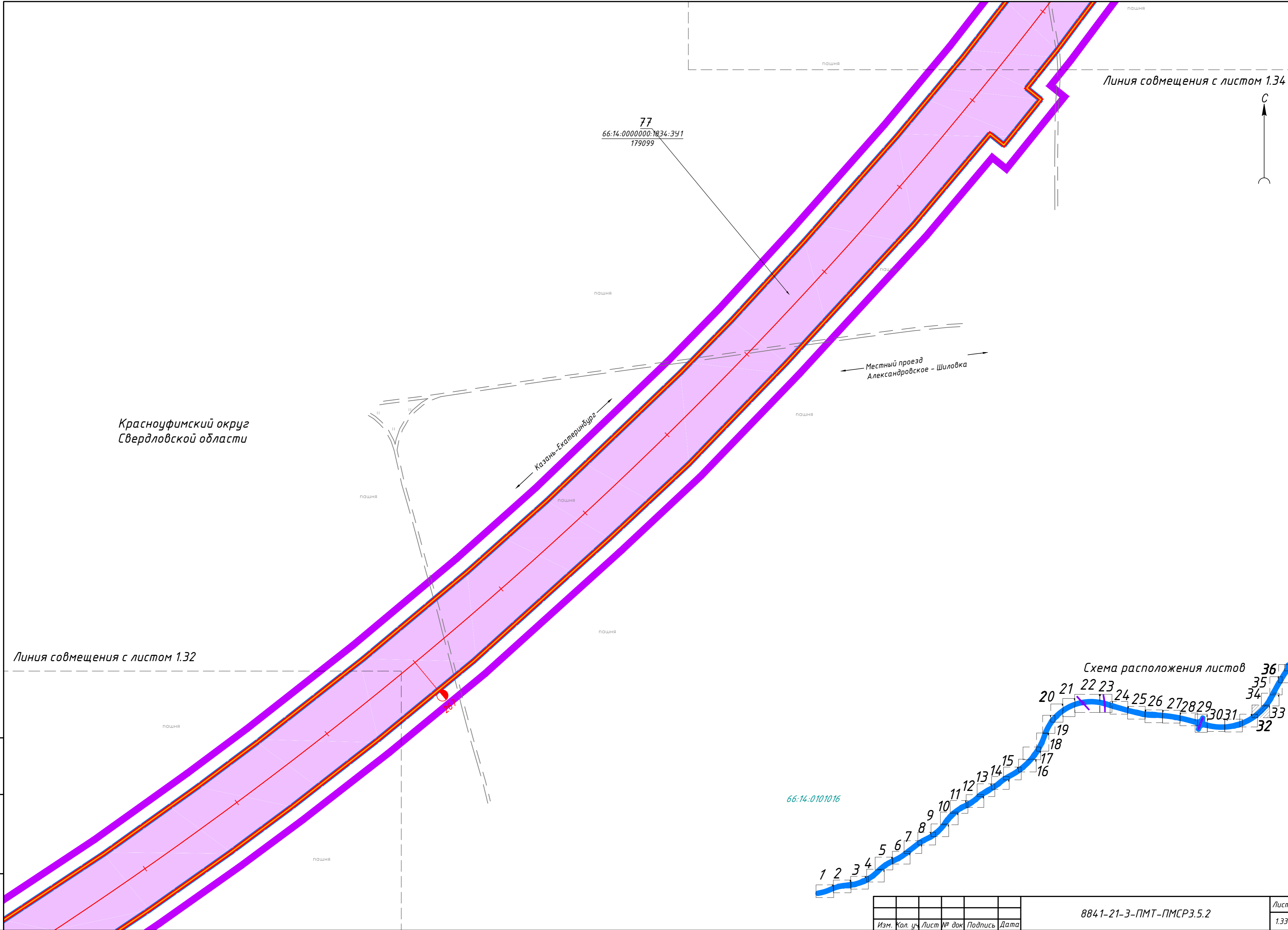


Изм.	Кол. уч.	Лист № док	Подпись	Дата

8841-21-3-ПМТ-ПМСР3.5.2

Лист
1.31

Инв. № подл.
Подп. и дата
Взам. инв. №



77
66:14:0000000:1834:391
179099

Красноуфимский округ
Свердловской области

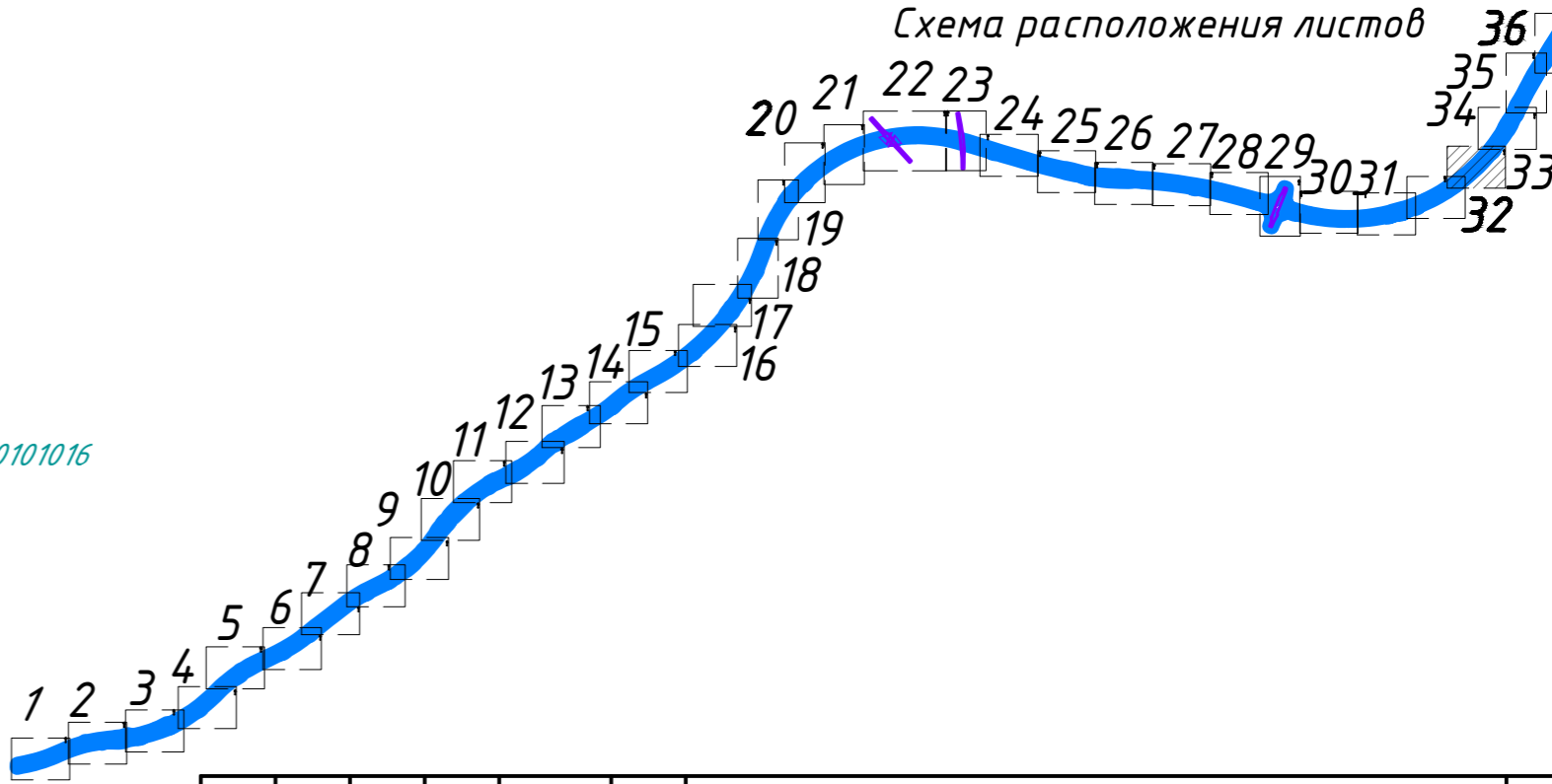
Местный проезд
Александровское - Шиловка

Казань-Екатеринбург

Линия совмещения с листом 1.34

Линия совмещения с листом 1.32

Схема расположения листов



66:14:0101016

Изм.	Кол. уч.	Лист № док	Подпись	Дата

8841-21-3-ПМТ-ПМСР3.5.2

Лист
1.33

23
66:14:0101016:15:341
(ЕЗ 66:14:0000000:185:341)
13985

78
66:14:0000000:1834:342
20312

3
66:14:0101016:18:341
(ЕЗ 66:14:0000000:214:341)
11039

77
66:14:0000000:1834:341
179099


Красноуфимский округ
Свердловской области

Линия совмещения с листом 1.35

Линия совмещения с листом 1.33

66:14:0101016

Схема расположения листов




Инв. № подл.
Подл. и дата
Взам. инв. №

Изм.	Кол. уч.	Лист № док	Подпись	Дата

8841-21-3-ПМТ-ПМСР3.5.2

Лист
1.34

Схема расположения листов



Красноуфимский округ
Свердловской области

66:14:0101016

40
66:14:0101016:150:341
(ЕЗ 66:14:0000000:169:341)
44923

63
66:14:0101016:43:341
1937

23
66:14:0101016:15:341
(ЕЗ 66:14:0000000:185:341)
13985

Линия совмещения с листом 1.36

Линия совмещения с листом 1.34

66:14:0101016

Инв. № подл. Подл. и дата. Взам. инв. №

Изм.	Кол. уч.	Лист	№ док.	Подпись	Дата

8841-21-3-ПМТ-ПМСР3.5.2

Лист
1.35

66:04:0102006

Ачитский городской округ
Свердловской области

66:14:0101016
Красноуфимский округ
Свердловской области

38
66:04:0102006:545:391
(ЕЗ 66:04:0000000:276:394)
36198

9
66:04:0000000:353:395
14907

4
66:04:0000000:353:394
1849

72
66:04:0102006:556:391
(ЕЗ 66:04:0000000:276:396)
15965

10
66:04:0000000:391
588

30
66:04:0102006:573:391
(ЕЗ 66:04:0000000:218:3914)
603

57
66:14:0101016:35:391
(ЕЗ 66:14:0000000:193:392)
27247

2
66:14:0101016:122:391
(ЕЗ 66:14:0000000:193:391)
34540

Схема расположения листов



Линия совмещения с листом 1.35

Инв. № подл.	Подп. и дата	Взам. инв. №

Изм.	Кол. у.	Лист	№ док	Подпись	Дата

8841-21-3-ПМТ-ПМСР3.5.2

Лист
1.36