

ДОКУМЕНТАЦИЯ ПО ПЛАНИРОВКЕ ТЕРРИТОРИИ ОБЪЕКТА

**«Строительство скоростной автомобильной дороги Казань – Екатеринбург
на участке Дюргюли – Ачит»,
этап 3 км 232 – км 275, Свердловская область**

ПРОЕКТ МЕЖЕВАНИЯ ТЕРРИТОРИИ

**Схема резервирования земель
Раздел 5 «Схема резервирования земель»**

**Том 3.5.3
8841-21-3-ПМТ-ПМСР3.5.3**

Часть 3. Схема резервирования земель. Ачитский городской округ

**Акционерное общество
«Научно-исследовательский и проектный институт гражданского
строительства, благоустройства и городского дизайна «Моспроект-3»
АО «Моспроект-3»**



**ГРУППА КОМПАНИЙ
МОСПРОЕКТ-3**

Свидетельство № СРО-П-132-01022010 от 24.06.2019г.

Заказчик – Государственная компания «Российские автомобильные дороги»

***Строительство скоростной автомобильной дороги Казань –
Екатеринбург, на участке Дюряули – Ачит***

Этап 3 км 232 – км 275, Свердловская область

ПРОЕКТ МЕЖЕВАНИЯ ТЕРРИТОРИИ

**Схема резервирования земель
Раздел 5 «Схема резервирования земель»**

Часть 3. Схема резервирования земель.

Ачитский городской округ

8841-21-3-ПМТ-ПМСР3.5.3

Том 3.5.3

Акционерное общество
«Научно-исследовательский и проектный институт гражданского
строительства, благоустройства и городского дизайна «Моспроект-3»
АО «Моспроект-3»



ГРУППА КОМПАНИЙ
МОСПРОЕКТ-3

*Строительство скоростной автомобильной дороги Казань –
Екатеринбург, на участке Дюртиули – Ачит*

Этап 3 км 232 – км 275, Свердловская область

ПРОЕКТ МЕЖЕВАНИЯ ТЕРРИТОРИИ

**Схема резервирования земель
Раздел 5 «Схема резервирования земель»**

**Часть 3. Схема резервирования земель.
Ачитский городской округ**

8841-21-3-ПМТ-ПМСР3.5.3

Том 3.5.3

Руководитель Дирекции
по проектированию №2

Комплексный главный
инженер проекта



Т.И. Гушляк

А.В. Федосеев

ДОКУМЕНТАЦИЯ ПО ПЛАНИРОВКЕ ТЕРРИТОРИИ ОБЪЕКТА

**«Строительство скоростной автомобильной дороги Казань – Екатеринбург
на участке Дюртюли – Ачит»,
этап 3 км 232 – км 275, Свердловская область**

ПРОЕКТ МЕЖЕВАНИЯ ТЕРРИТОРИИ

**Схема резервирования земель
Раздел 5 «Схема резервирования земель»**

**Том 3.5.3
8841-21-3-ПМТ-ПМСР3.5.3**

Часть 3. Схема резервирования земель. Ачитский городской округ

Заказчик:	АО «Моспроект-3»
Исполнитель:	ООО «КРТ Система»

Генеральный директор

Главный инженер



А.В. Сердюков

М.Ю. Ошерович

Строительство скоростной автомобильной дороги Казань – Екатеринбург, на участке Дюртюли – Ачит

Номер тома	Обозначение	Наименование	Примечание
Строительство скоростной автомобильной дороги Казань – Екатеринбург на участке Дюртюли – Ачит», этап 3 км 232 – км 275, Свердловская область			
Проект планировки территории			
1. Основная часть проекта планировки территории			
Раздел 1. «Проект планировки территории. Графическая часть»			
Том 1.1.1	8841-21-3-ППТ-ППОЧ1.1.1	Часть 1. Чертежи красных линий. Красноуфимский округ	ООО «КРТ Система»
Том 1.1.2	8841-21-3-ППТ-ППОЧ1.1.2	Часть 2. Чертежи красных линий. Ачитский городской округ	ООО «КРТ Система»
Том 1.1.3	8841-21-3-ППТ-ППОЧ1.1.3	Часть 3. Чертежи границ зон планируемого размещения линейных объектов, совмещенный с чертежом границ зон планируемого размещения линейных объектов, подлежащих реконструкции в связи с изменением их местоположения (автомобильных дорог). Красноуфимский округ	ООО «КРТ Система»
Том 1.1.4	8841-21-3-ППТ-ППОЧ1.1.4	Часть 4. Чертежи границ зон планируемого размещения линейных объектов, совмещенный с чертежом границ зон планируемого размещения линейных объектов, подлежащих реконструкции в связи с изменением их местоположения (автомобильных дорог). Ачитский городской округ	ООО «КРТ Система»
Том 1.1.5	8841-21-3-ППТ-ППОЧ1.1.5	Часть 5. Чертежи границ зон планируемого размещения линейных объектов, подлежащих реконструкции в связи с изменением их местоположения (инженерных сетей и сооружений). Красноуфимский округ	ООО «КРТ Система»
Том 1.1.6	8841-21-3-ППТ-ППОЧ1.1.6	Часть 6. Чертежи границ зон планируемого размещения линейных объектов, подлежащих реконструкции в связи с изменением их местоположения (инженерных сетей и сооружений). Ачитский городской округ	ООО «КРТ Система»

Согласовано

Взам. инв. №

Подпись и дата

Инв. № подл.

8841-21-3-ППТ-ПП

Изм.	Кол.уч.	Лист	№ док.	Подпись	Дата

Состав проекта планировки территории

Стадия	Лист	Листов
ППТ	1	6



Строительство скоростной автомобильной дороги Казань – Екатеринбург, на участке Дюртюли – Ачит

Раздел 2. «Положение о размещении линейных объектов»

Том 1.2.1	8841-21-3-ППТ-ППОЧ1.2.1	Часть 1. Положение о размещении линейных объектов	ООО «КРТ Система»
-----------	-------------------------	--	-------------------

2. Материалы по обоснованию проекта планировки территории

Раздел 3. «Материалы по обоснованию проекта планировки территории.

Графическая часть»

Том 2.3.1	8841-21-3-ППТ-ППМО2.3.1	Часть 1. Схема расположения элементов планировочной структуры. Схема использования территории в период подготовки проекта планировки территории. Красноуфимский округ	ООО «КРТ Система»
Том 2.3.2	8841-21-3-ППТ-ППМО2.3.2	Часть 2. Схема расположения элементов планировочной структуры. Схема использования территории в период подготовки проекта планировки территории. Ачитский городской округ	ООО «КРТ Система»
Том 2.3.3	8841-21-3-ППТ-ППМО2.3.3	Часть 3. Схема организации улично-дорожной сети и движения транспорта. Красноуфимский округ	ООО «КРТ Система»
Том 2.3.4	8841-21-3-ППТ-ППМО2.3.4	Часть 4. Схема организации улично-дорожной сети и движения транспорта. Ачитский городской округ	ООО «КРТ Система»
Том 2.3.5	8841-21-3-ППТ-ППМО2.3.5	Часть 5. Схема вертикальной планировки территории, инженерной подготовки и инженерной защиты территории. Красноуфимский округ	ООО «КРТ Система»
Том 2.3.6	8841-21-3-ППТ-ППМО2.3.6	Часть 6. Схема вертикальной планировки территории, инженерной подготовки и инженерной защиты территории. Ачитский городской округ	ООО «КРТ Система»
Том 2.3.7	8841-21-3-ППТ-ППМО2.3.7	Часть 7. Схема границ зон с особыми условиями использования территорий, особо охраняемых природных территорий, лесничеств. Схема границ территорий объектов культурного наследия Схема границ территорий, подверженных риску возникновения чрезвычайных ситуаций природного и техногенного характера (пожар, взрыв, химическое, радиоактивное заражение, затопление, подтопление, оползень, карсты, эрозия и т.д. Красноуфимский округ	ООО «КРТ Система»
Том 2.3.8	8841-21-3-ППТ-ППМО2.3.8	Часть 8. Схема границ зон с особыми условиями использования территорий, особо охраняемых природных территорий, лесничеств. Схема границ территорий объектов культурного наследия Схема границ территорий, подверженных риску	ООО «КРТ Система»

Инв. № подл.	Подпись и дата	Взам. инв. №

Изм.	Кол.уч.	Лист	№ док.	Подпись	Дата

8841-21-3-ППТ-ПП

Лист

2

Строительство скоростной автомобильной дороги Казань – Екатеринбург, на участке Дюртюли – Ачит

		возникновения чрезвычайных ситуаций природного и техногенного характера (пожар, взрыв, химическое, радиоактивное заражение, затопление, подтопление, оползень, карсты, эрозия и т.д. Ачитский городской округ	
Том 2.3.9	8841-21-3-ППТ-ППМО2.3.9	Часть 9. Схема конструктивных и планировочных решений. Красноуфимский округ	ООО «КРТ Система»
Том 2.3.10	8841-21-3-ППТ-ППМО2.3.10	Часть 10. Схема конструктивных и планировочных решений. Ачитский городской округ	ООО «КРТ Система»
Раздел 4. «Материалы по обоснованию проекта планировки территории. Пояснительная записка»			
Том 2.4.1	8841-21-3-ППТ-ППМО2.4.1	Часть 1. Пояснительная записка	ООО «КРТ Система»
Проект межевания территории			
1. Основная часть проекта межевания территории			
Раздел 1. «Проект межевания территории. Графическая часть»			
Том 1.1.1	8841-21-3-ПМТ-ПМОЧ1.1.1	Часть 1. Чертежи межевания территории. Красноуфимский округ	ООО «КРТ Система»
Том 1.1.2	8841-21-3-ПМТ-ПМОЧ1.1.2	Часть 2. Чертежи межевания территории. Ачитский городской округ	ООО «КРТ Система»
Раздел 2. «Проект межевания территории. Текстовая часть»			
Том 1.2.1.1	8841-21-3-ПМТ-ПМОЧ1.2.1.1	Часть 1.1 Пояснительная записка. Начало	ООО «КРТ Система»
Том 1.2.1.2	8841-21-3-ПМТ-ПМОЧ1.2.1.2	Часть 1.2 Пояснительная записка. Окончание	ООО «КРТ Система»
2. Материалы по обоснованию проекта межевания территории			
Раздел 3. «Материалы по обоснованию проекта межевания территории. Графическая часть»			
Том 2.3.1	8841-21-3-ПМТ-ПММО2.3.1	Часть 1. Чертежи материалов по обоснованию. Красноуфимский округ	ООО «КРТ Система»
Том 2.3.2	8841-21-3-ПМТ-ПММО2.3.2	Часть 2. Чертежи материалов по обоснованию. Ачитский городской округ	ООО «КРТ Система»
Раздел 4. «Материалы по обоснованию проекта межевания территории. Пояснительная записка»			
Том 2.4.1	8841-21-3-ПМТ-ПММО2.4.1	Часть 1. Пояснительная записка	ООО «КРТ Система»
3. Схема резервирования земель			
Раздел 5. «Схема резервирования земель»			
Том 3.5.1	8841-21-3-ПМТ-ПМСР3.5.1	Часть 1. Схема резервирования земель. Текстовая часть	ООО «КРТ Система»

Изм. № подл.	Подпись и дата	Взам. инв. №

Изм.	Кол.уч.	Лист	№ док.	Подпись	Дата	8841-21-3-ППТ-ПП	Лист
							3

Строительство скоростной автомобильной дороги Казань – Екатеринбург, на участке Дюрьяли – Ачит

Том 3.5.2	8841-21-3-ПМТ-ПМСР3.5.2	Часть 2. Схема резервирования земель. Красноуфимский округ	ООО «КРТ Система»
Том 3.5.3	8841-21-3-ПМТ-ПМСР3.5.3	Часть 3. Схема резервирования земель. Ачитский городской округ	ООО «КРТ Система»
Приложения			
		Приложение 1. Инженерно-геодезические изыскания.	
Том 1.1	8841-21-3-ДПТ-ИГДИ1.1	Книга 1. Создание опорной геодезической сети. Обеспечение геодезического сопровождения ВЛС и АФС.	АО «Петербургские дороги»
Том 1.2	8841-21-3-ДПТ-ИГДИ1.2	Книга 2. Выполнение воздушного лазерного сканирования и фотосъемки, создание цифровых ортофотопланов и формирование цифровой модели рельефа.	АО «Петербургские дороги»
Том 1.3	8841-21-3-ДПТ-ИГДИ1.3	Книга 3. Полевое дешифрирование топографических планов. Инженерно-гидрографические работы. Согласование полноты и правильности нанесения на планы наземных и подземных коммуникаций с их собственниками.	АО «Петербургские дороги»
Том 1.4	8841-21-3-ДПТ-ИГДИ1.4	Книга 4. Инженерно-топографические планы масштаба 1:2000 полосы трассы проектируемой автодороги.	АО «Петербургские дороги»
Том 1.5	8841-21-3-ДПТ-ИГДИ1.5	Книга 5. Материалы согласований полноты и правильности нанесения на планы наземных и подземных коммуникаций с их собственниками.	АО «Петербургские дороги»
		Приложение 2. Инженерно-геологические изыскания	
Том 2.1	8841-21-3-ДПТ-ИГЛИ2.1	Книга 1. Инженерно-геологические изыскания. Текстовая часть.	АО «Моспроект-3» Серебряков Н.А.
Том 2.2	8841-21-3-ДПТ-ИГЛИ2.2	Книга 2. Инженерно-геологические изыскания. Графическая часть	АО «Моспроект-3» Серебряков Н.А.
Том 2.3	8841-21-3-ДПТ-ИГЛИ2.3	Книга 3. Геофизические исследования	АО «Моспроект-3» Серебряков Н.А.
Том 2.4	8841-21-3-ДПТ-ИГЛИ2.4	Книга 4. Инженерно-геологические изыскания. Карстологические исследования	ООО ПКИБЗ
		Приложение 3. Инженерно-гидрометеорологические изыскания.	
Том 3.1	8841-21-3-ДПТ-ИГМИЗ.1	Книга 1. Инженерно-гидрометеорологические изыскания.	АО «Моспроект-3» Серебряков Н.А.

Изм.	Кол.уч.	Лист	№ док.	Подпись	Дата

8841-21-3-ППТ-ПП

Лист

4

Строительство скоростной автомобильной дороги Казань – Екатеринбург, на участке Дюртюли – Ачит

		Текстовая часть	
Том 3.2	8841-21-3-ДПТ-ИГМИЗ.2	Книга 2. Инженерно-гидрометеорологические изыскания. Графическая часть	АО «Моспроект-3» Серебряков Н.А.
		Приложение 4. Инженерно-экологические изыскания.	
Том 4.1	8841-21-3-ДПТ-ИЭИ4.1	Книга 1. Инженерно-экологические изыскания. Пояснительная записка	ООО «ЦЛИП «УМЭКО»
Том 4.2	8841-21-3-ДПТ-ИЭИ4.1	Книга 2. Инженерно-экологические изыскания. Текстовые приложения	ООО «ЦЛИП «УМЭКО»
Том 4.3	8841-21-3-ДПТ-ИЭОИ4.1	Книга 3. Инженерно-экологические изыскания. Графические приложения	ООО «ЦЛИП «УМЭКО»
		Приложение 5. Материалы, обосновывающие разработку документации по планировке территории	
Том 5.1.1	8841-21-3-ДПТ-ОТР5.1.1	Книга 1. Обоснование выбора варианта трассы. Схемы предполагаемых вариантов прохождения трассы	АО «Моспроект-3» Первушмн А.С.
Том 5.1.2	8841-21-3-ДПТ-ОТР5.1.2	Книга 2. Обоснование основных технических решений автомобильной дороги	АО «Моспроект-3» Первушмн А.С.
Том 5.1.3	8841-21-3-ДПТ-ОТР5.1.3	Книга 3. Обоснование основных технических решений мест размещения транспортных развязок и переустраиваемых автомобильных дорог	АО «Моспроект-3» Первушмн А.С.
Том 5.1.4	8841-21-3-ДПТ-ОТР5.1.4	Книга 4. Обоснование основных технических решений по искусственным сооружениям автомобильной дороги основного хода и переустраиваемых автомобильных дорог	АО «Моспроект-3» Башкатов А.А.
Том 5.1.5	8841-21-3-ДПТ-ОТР5.1.5	Книга 5. Обоснование основных технических решений по АСУДД и СВП	ООО «А+С Консалт»
Том 5.1.6	8841-21-3-ДПТ-ОТР5.1.6	Книга 6. Обоснование основных технических решений и мест размещения объектов дорожного сервиса, МФЗ и иных зданий и сооружений, необходимых для содержания автомобильной дороги	АО «Моспроект-3» Первушмн А.С.
Том 5.2	8841-21-3-ДПТ-ЭС5.2.7	Книга 7. Энергоснабжение и наружное освещение автомобильной дороги.	АО «Моспроект-3» Байменденова Р.А.
Том 5.3	8841-21-3-ДПТ-ООС5.3.8	Книга 8. Мероприятия по охране окружающей среды	АО «Моспроект-3» Образцов Е.В.

Изм.	Кол.уч.	Лист	№ док.	Подпись	Дата

8841-21-3-ППТ-ПП

Лист

5

Строительство скоростной автомобильной дороги Казань – Екатеринбург, на участке Дюртюли – Ачит

Том 5.4	8841-21-3-ДПТ-ГОЧС5.4.9	Книга 9. Мероприятия по защите территории от чрезвычайных ситуаций природного и техногенного характера, в том числе по обеспечению пожарной безопасности и гражданской обороне.	ОАО «Моспромпроект» Сусахина М.Д.
Том 5.5	8841-21-3-ДПТ-МПИК5.5.10	Книга 10. Мероприятия по переустройству инженерных коммуникаций.	АО «Моспроект-3» Байменденова Р.А. Леонов В.Л. Кротов А.Н.
Том 5.6	8841-21-3-ДПТ-АРХ5.6.11	Книга 11. Мероприятия по обеспечению сохранности выявленных объектов культурного наследия. Выполнение археологического и историко-культурного обследования.	Институт археологии «РАН»
Том 5.7	8841-21-3-ДПТ-ЭКИ5.7.12	Книга 12. Экономические изыскания по выбранному варианту размещения Объекта и основных технических решений.	ООО «А+С Консалт»
Том 5.8	8841-21-3-ДПТ-ИПИ5.8.13	Книга 13. Имущественно-правовая инвентаризация земельных участков и иных объектов недвижимого имущества	ООО «КРТ Система»
Том 6	8841-21-3-ДПТ-РВИ6	Приложение 6. Определение предварительного размера возмещения в связи с изъятием для государственных нужд земельных участков и (или) иных объектов недвижимого имущества, занятием земельных участков на время проведения строительно-монтажных работ (укрупненный расчет).	ООО «КРТ Система»
Том 7	8841-21-3-ДПТ-ССР7	Приложение 7. Сводный сметный расчет стоимости строительства Автомобильной дороги на основании укрупненных нормативов цены строительства или объектов аналогов.	АО «Моспроект-3» Чайка Е.А.
Том 8	8841-21-3-ДПТ-УРС8	Приложение 8. Укрупненный расчет стоимости эксплуатации Автомобильной дороги и предлагаемой системы взимания платы на эксплуатационной стадии реализации проекта.	
Том 9	8841-21-3-ДПТ-ДСТУ9	Приложение 9. Документы согласований, технические требования и условия	АО «Моспроект-3» Федосеев А.В.

Изм.	Кол.уч.	Лист	№ док.	Подпись	Дата

Взам. инв. №

Подпись и дата

Инв. № подл.





8841-21-3-ППТ-ПП

Лист









6


Содержание

№ п/п	Наименование	№ стр.
	Графические материалы	
1.	Чертеж резервирования земель. М 1:2000	9

						8841-21-3-ПМТ-ПМСР3.5.3			
Изм.	Кол.уч.	Лист	№ док	Подпись	Дата	Содержание	Стадия	Лист	Листов
Разработал	Седова				10.2021		ДПТ	1	1
Проверил	Овчинникова				10.2021		ООО «КРТ Система»		
Рук. отдела	Овчинникова				10.2021				
Нормоконтроль	Седова				10.2021				

Условные обозначения:

-  Границы территории, применительно к которой осуществляется подготовка проекта межевания
-  Границы субъектов Российской Федерации
-  Границы муниципальных районов
-  Границы поселений / городских округов
-  Границы населенных пунктов
-  Границы и номера кадастровых кварталов
-  Границы и кадастровые номера существующих земельных участков, учтенных в Едином государственном реестре недвижимости
-  Красные линии

Границы зон планируемого размещения линейных объектов:
 скоростной автомобильной дороги федерального значения «Скоростная автомобильная дорога Казань – Екатеринбург на участке Дюртюли – Ачит» (на период эксплуатации)

Границы зон планируемого размещения линейных объектов, подлежащих реконструкции в связи с изменением их местоположения:

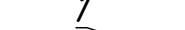
 автомобильных дорог

в т.ч. границы зон планируемого размещения объектов капитального строительства, проектируемых в составе инженерных сетей и сооружений, подлежащих реконструкции в связи с изменением их местоположения:

 наземных элементов инженерных сетей


Проектные предложения по межеванию территории:


В границах зон планируемого размещения автомобильных дорог (на период эксплуатации), в том числе подлежащих реконструкции в связи с изменением их местоположения:

 границы и условные номера образуемых и (или) изменяемых земельных участков
 52:42:0090004:341 (или) изменяемых земельных участков
 153

В границах зон планируемого размещения линейных объектов, подлежащих реконструкции в связи с изменением их местоположения:

Наземных элементов инженерных сетей:

 границы и условные номера образуемых и (или) изменяемых земельных участков*
 52:42:000000:513/чзч1
 53

 Часть земельного участка, подлежащая резервированию

Примечания:

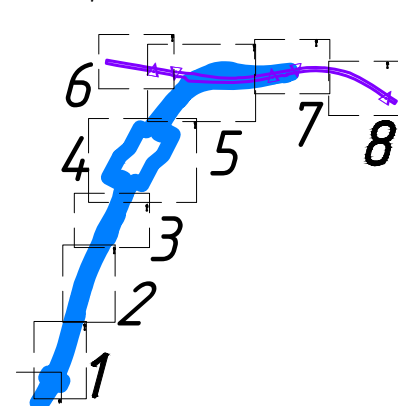
* В случае необходимости, в границах существующих земельных участков предусмотреть образование их частей под временное занятие (без резервирования)





Согласовано
Взам. инв. №
Подп. и дата
Инв. № подл.

Схема расположения проектируемого объекта



Схема расположения листов



						8841-21-3-ПМТ-ПМСР3.5.3			
						"Строительство скоростной автомобильной дороги Казань – Екатеринбург на участке Дюртюли – Ачит", этап 3 км 232 – км 275, Свердловская область.			
Изм.	Кол.уч.	Лист	№док.	Подпись	Дата	Проект межевания территории Схема резервирования земель	Стадия	Лист	Листов
Разработал	Танская				10.21		ДПТ	1.0	9
Проверил	Кутдусова				10.21	Чертеж резервирования земель М 1:2000	ООО "КРТ Система"		
Рук. отдела	Овчинникова				10.21				
Н. контроль	Седова				10.21				



66:04:0102006

Ачитский городской округ
Свердловской области

47
66:04:0102006:903:391
14235

31
66:04:0102006:519:391
(ЕЗ 66:04:0000000:218:392)
8327

116
66:04:0102006:3916
709

55
66:04:0102006:546:391
(ЕЗ 66:04:0000000:276:395)
28

38
66:04:0102006:545:391
(ЕЗ 66:04:0000000:276:394)
36198

32
66:04:0102006:353:395
9536

117
66:04:0000000:353:397
9536

74
66:04:0102006:3912
284

Казань-Екатеринбург

38
66:04:0102006:545:391
(ЕЗ 66:04:0000000:276:394)
36198

9
66:04:0000000:353:395
14907

4
66:04:0000000:353:394
1849

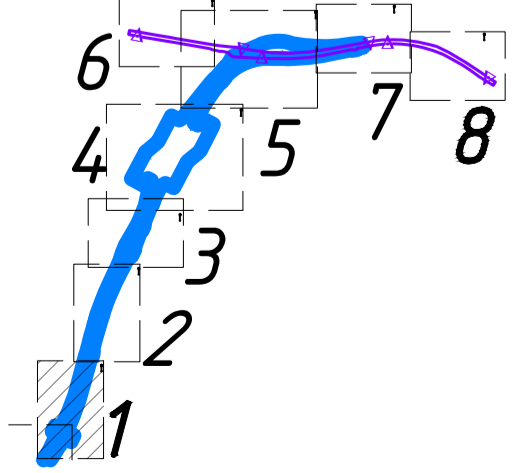
30
66:04:0102006:573:391
(ЕЗ 66:04:0000000:218:3914)
603

10
66:04:0000000:391
588

72
66:04:0102006:556:391
(ЕЗ 66:04:0000000:276:396)
15965

66:04:0102006

Схема расположения листов

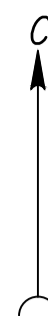


Инв. № подл.	
Подп. и дата	
Взам. инв. №	

Изм.	Кол. уч.	Лист	№ док	Подпись	Дата

8841-21-3-ПМТ-ПМСР3.5.3

Линия совмещения с листом 1.3



Ачитский городской округ
Свердловской области

66.04.0102006

148
66.04.0102006:342
160

56
66.04.0102006:51:341
26522

66
66.04.0102006:881:341
36999

109
66.04.0102006:501:341
(ЕЗ 66.04.0000000:218:347)
120

147
66.04.0102006:341
287

7
66.04.0102006:503:341
(ЕЗ 66.04.0000000:276:342)
367

6
66.04.0102006:479:341
(ЕЗ 66.04.0000000:276:341)
435

75
66.04.0102006:917:341
28834

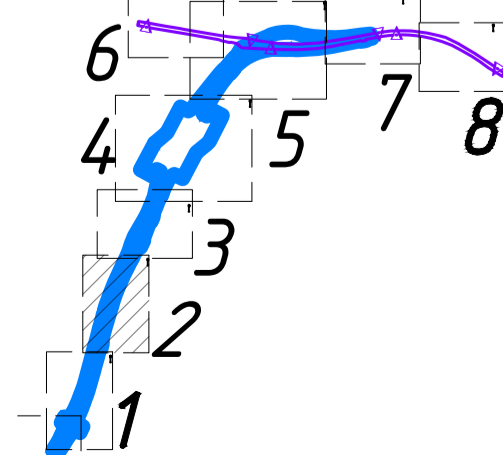
8
66.04.0102006:515:341
(ЕЗ 66.04.0000000:276:343)
1971

32
66.04.0102006:519:342
(ЕЗ 66.04.0000000:218:343)
616

47
66.04.0102006:903:341
14235

54
66.04.0102006:902:341
1905

Схема расположения листов



Линия совмещения с листом 1.1

Изм.	Кол. уч.	Лист	№ док	Подпись	Дата

8841-21-3-ПМТ-ПМСР3.5.3

Лист
1.2

Инв. № подл.
Подл. и дата
Взам. инв. №

Ачитский городской округ
Свердловской области

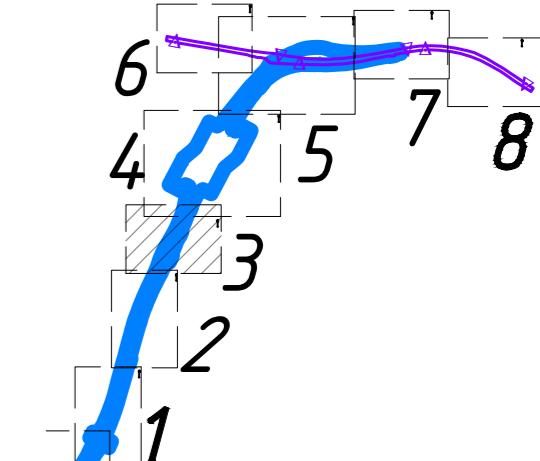
Линия совмещения с листом 1.4



66:04:0102006

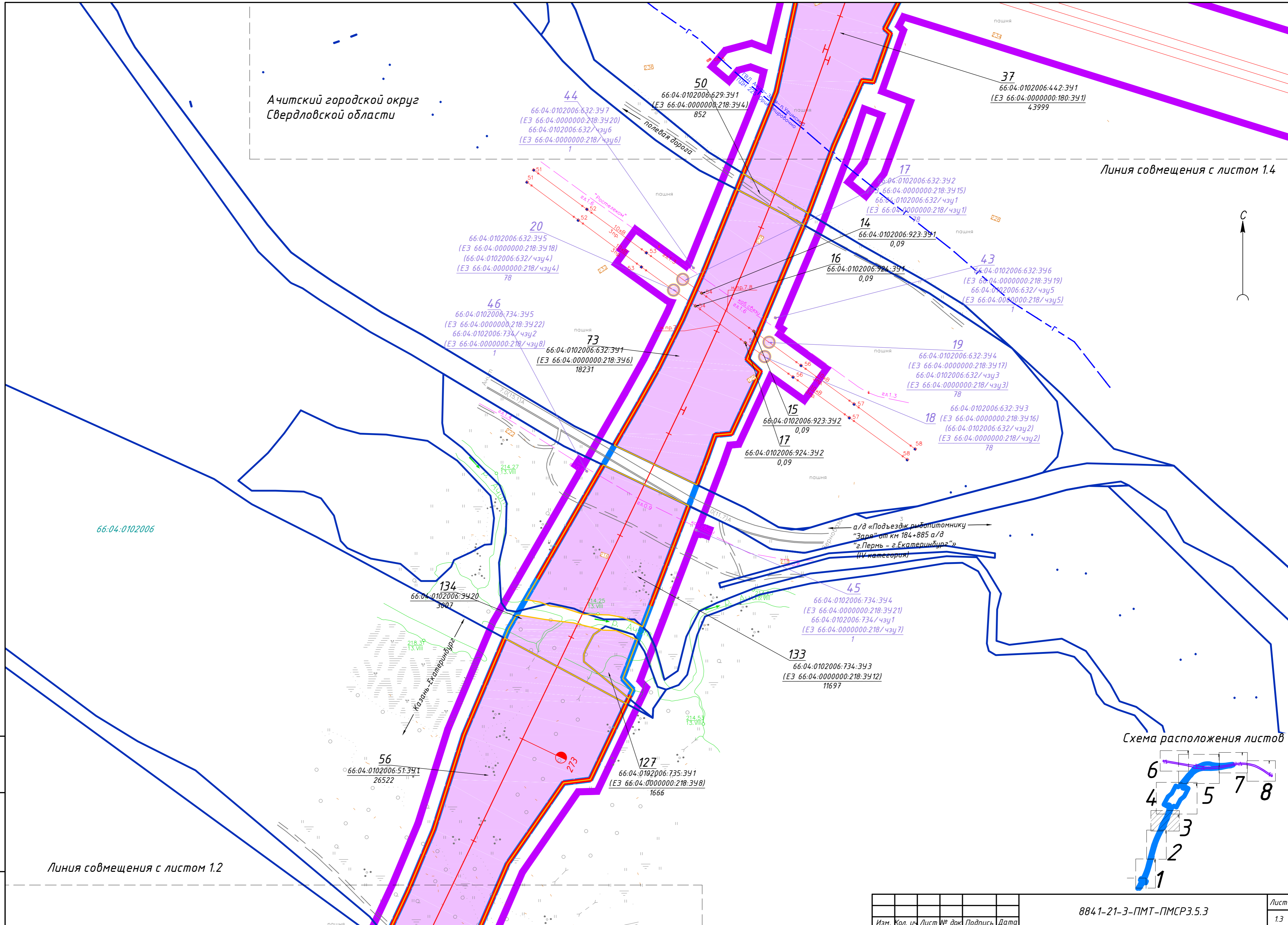
Линия совмещения с листом 1.2

Схема расположения листов



Инв. № подл.	Подл. и дата	Взам. инв. №

Изм.	Кол. уч.	Лист № док	Подпись	Дата	8841-21-3-ПМТ-ПМСР3.5.3	Лист 1.3



Ачитский городской округ
Свердловской области

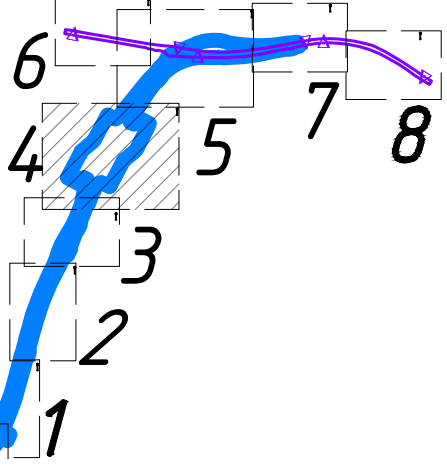
66.04.0102006

Линия совмещения с листом 1.5

Линия совмещения с листом 1.3

Ачитский городской округ
Свердловской области

Схема расположения листов



Ачитский городской округ
Свердловской области

Линия совмещения с листом 1.6

Линия совмещения с листом 1.7

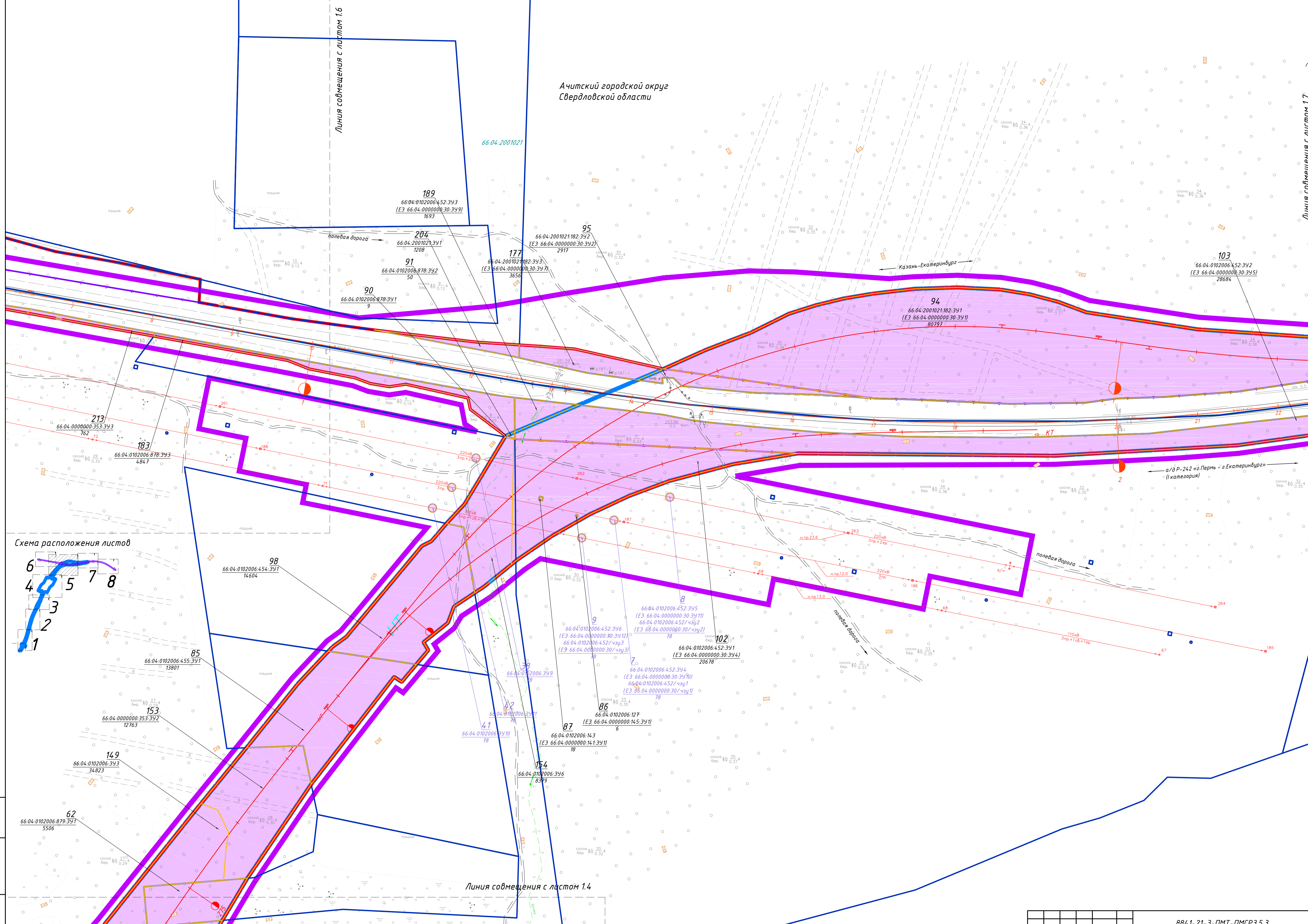


Схема расположения листов

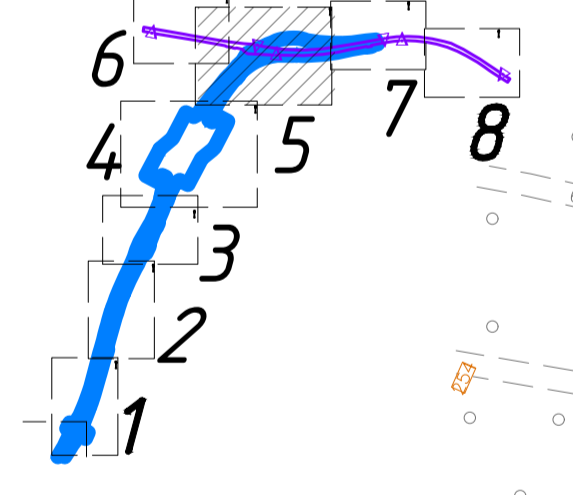
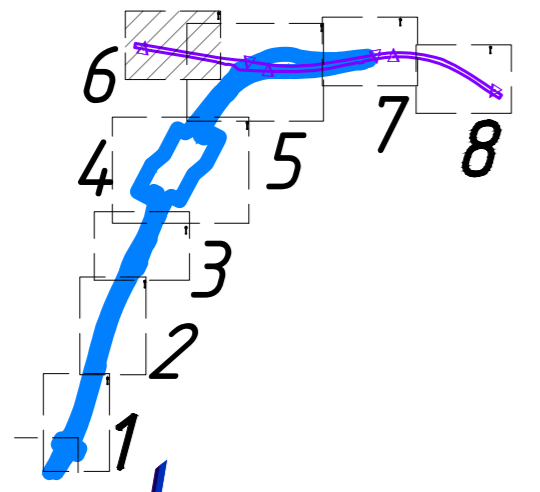


Схема расположения листов



Ачитский городской округ
Свердловской области

66:04:2001021

Линия совмещения с листом 1.5

автомобильная дорога
общего пользования
федерального значения
Р-242
"Пермь-Екатеринбург"

Казань-Екатеринбург

Граница работ

полевая дорога

212
66:04:0102006:348
2190

213
66:04:0000000:353:343
762

183
66:04:0102006:878:343
4847

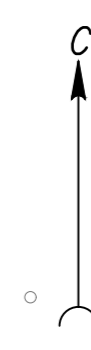
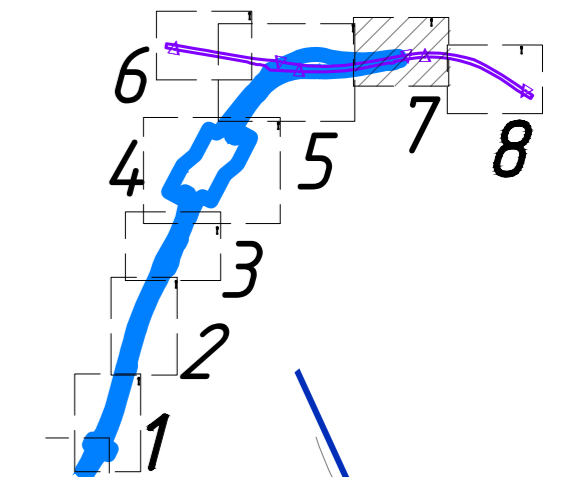
66:04:0102006

Инв. № подл.	Подп. и дата	Взам. инв. №

Изм.	Кол. уч.	Лист № док	Подпись	Дата

8841-21-3-ПМТ-ПМСР3.5.3

Лист
1.6



Линия совмещения с листом 1.5

Линия совмещения с листом 1.8

66:04:2001021

182
66:04:0102006:453:342
(ЕЗ 66:04:0000000:30:348)
6284

107
66:04:0102006:453:341
(ЕЗ 66:04:0000000:30:346)
8122

99
66:04:2001021:183:341
(ЕЗ 66:04:0000000:30:343)
7420

94
66:04:2001021:182:341
(ЕЗ 66:04:0000000:30:341)
80797

103
66:04:0102006:452:342
(ЕЗ 66:04:0000000:30:345)
28684

Казань-Екатеринбург

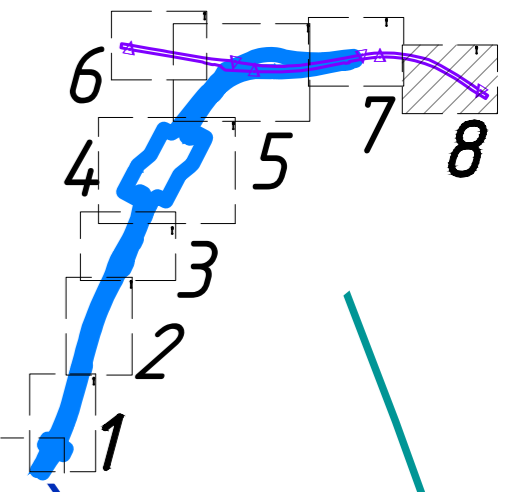
Ачитский городской округ
Свердловской области

66:04:0102006

Инв. № подл.
Подп. и дата
Взам. инв. №

Изм.	Кол. уч.	Лист № док	Подпись	Дата
------	----------	------------	---------	------

8841-21-3-ПМТ-ПМСР3.5.3



66:04:2001021

Линия совмещения с листом 1.7

182
66:04:0102006:453:342
(ЕЗ 66:04:0000000:30:348)
6284

176
66:04:0102006:496:341
1521

203
66:04:0102006:347
455

175
66:04:0102006:14:341
445

Ачитский городской округ
Свердловской области

66:04:0102006

Казань-Екатеринбург

автомобильная дорога общего пользования федерального значения Р-242 "Пермь-Екатеринбург"

Граница работ

Инв. № подл.
Подп. и дата
Взам. инв. №

Изм.	Кол. уч.	Лист № док.	Подпись	Дата

8841-21-3-ПМТ-ПМСР3.5.3