

ДОКУМЕНТАЦИЯ ПО ПЛАНИРОВКЕ ТЕРРИТОРИИ ОБЪЕКТА

**«Строительство скоростной автомобильной дороги Казань – Екатеринбург
на участке Дюртюли – Ачит»,
этап 3 км 232 – км 275, Свердловская область**

ПРОЕКТ ПЛАНИРОВКИ ТЕРРИТОРИИ

**Материалы по обоснованию проекта планировки территории
Раздел 3 «Материалы по обоснованию проекта планировки территории.
Графическая часть»**

Том 2.3.1

8841-21-3-ППТ-ППМО2.3.1

**Часть 1. Схема расположения элементов планировочной структуры. Схема
использования территории в период подготовки проекта планировки
территории. Красноуфимский округ**

**Акционерное общество
«Научно-исследовательский и проектный институт гражданского
строительства, благоустройства и городского дизайна «Моспроект-3»
АО «Моспроект-3»**



**Г Р У П П А К О М П А Н И Й
МОСПРОЕКТ-3**

Свидетельство № СРО-П-132-01022010 от 24.06.2019г.

Заказчик – Государственная компания «Российские автомобильные дороги»

***Строительство скоростной автомобильной дороги Казань –
Екатеринбург, на участке Дюряули – Ачит***

Этап 3 км 232 – км 275, Свердловская область

ПРОЕКТ ПЛАНИРОВКИ ТЕРРИТОРИИ

**Материалы по обоснованию проекта планировки территории
Раздел 3. «Материалы по обоснованию проекта планировки территории.
Графическая часть»**

**Часть 1. Схема расположения элементов планировочной
структуры. Схема использования территории в период
подготовки проекта планировки территории.**

Красноуфимский округ

8841-21-3-ППТ-ППМО2.3.1

Том 2.3.1

**Акционерное общество
«Научно-исследовательский и проектный институт гражданского
строительства, благоустройства и городского дизайна «Моспроект-3»
АО «Моспроект-3»**



**ГРУППА КОМПАНИЙ
МОСПРОЕКТ-3**

***Строительство скоростной автомобильной дороги Казань –
Екатеринбург, на участке Дюртиули – Ачит***

Этап 3 км 232 – км 275, Свердловская область

ПРОЕКТ ПЛАНИРОВКИ ТЕРРИТОРИИ

**Материалы по обоснованию проекта планировки территории
Раздел 3. «Материалы по обоснованию проекта планировки
территории.
Графическая часть»**

**Часть 1. Схема расположения элементов планировочной
структуры. Схема использования территории в период
подготовки проекта планировки территории.
Красноуфимский округ**

8841-21-3-ППТ-ППМО2.3.1

Том 2.3.1

Руководитель Дирекции
по проектированию №2

Комплексный главный
инженер проекта



Т.И. Гушляк

А.В. Федосеев

ДОКУМЕНТАЦИЯ ПО ПЛАНИРОВКЕ ТЕРРИТОРИИ ОБЪЕКТА

**«Строительство скоростной автомобильной дороги Казань – Екатеринбург
на участке Дюртюли – Ачит»,
этап 3 км 232 – км 275, Свердловская область»**

ПРОЕКТ ПЛАНИРОВКИ ТЕРРИТОРИИ

**Материалы по обоснованию проекта планировки территории
Раздел 3 «Материалы по обоснованию проекта планировки территории.
Графическая часть»**

**Том 2.3.1
8841-21-3-ППТ-ППМО2.3.1**

**Часть 1. Схема расположения элементов планировочной структуры. Схема
использования территории в период подготовки проекта планировки
территории. Красноуфимский округ**

Заказчик:	АО «Моспроект-3»
Исполнитель:	ООО «КРТ Система»

Генеральный директор

А.В. Сердюков

Главный инженер

М.Ю. Ошерович



**Санкт-Петербург
2021**

Строительство скоростной автомобильной дороги Казань – Екатеринбург, на участке Дюртюли – Ачит


Номер тома	Обозначение	Наименование	Примечание
Строительство скоростной автомобильной дороги Казань – Екатеринбург на участке Дюртюли – Ачит», этап 3 км 232 – км 275, Свердловская область			
Проект планировки территории			
1. Основная часть проекта планировки территории			
Раздел 1. «Проект планировки территории. Графическая часть»			
Том 1.1.1	8841-21-3-ППТ-ППОЧ1.1.1	Часть 1. Чертежи красных линий. Красноуфимский округ	ООО «КРТ Система»
Том 1.1.2	8841-21-3-ППТ-ППОЧ1.1.2	Часть 2. Чертежи красных линий. Ачитский городской округ	ООО «КРТ Система»
Том 1.1.3	8841-21-3-ППТ-ППОЧ1.1.3	Часть 3. Чертежи границ зон планируемого размещения линейных объектов, совмещенный с чертежом границ зон планируемого размещения линейных объектов, подлежащих реконструкции в связи с изменением их местоположения (автомобильных дорог). Красноуфимский округ	ООО «КРТ Система»
Том 1.1.4	8841-21-3-ППТ-ППОЧ1.1.4	Часть 4. Чертежи границ зон планируемого размещения линейных объектов, совмещенный с чертежом границ зон планируемого размещения линейных объектов, подлежащих реконструкции в связи с изменением их местоположения (автомобильных дорог). Ачитский городской округ	ООО «КРТ Система»
Том 1.1.5	8841-21-3-ППТ-ППОЧ1.1.5	Часть 5. Чертежи границ зон планируемого размещения линейных объектов, подлежащих реконструкции в связи с изменением их местоположения (инженерных сетей и сооружений). Красноуфимский округ	ООО «КРТ Система»
Том 1.1.6	8841-21-3-ППТ-ППОЧ1.1.6	Часть 6. Чертежи границ зон планируемого размещения линейных объектов, подлежащих реконструкции в связи с изменением их местоположения (инженерных сетей и сооружений). Ачитский городской округ	ООО «КРТ Система»

Согласовано

Взам. инв. №

Подпись и дата

Инв. № подл.

						8841-21-3-ППТ-ПП			
Изм.	Кол.уч.	Лист	№ док.	Подпись	Дата				
						Состав проекта планировки территории	Стадия	Лист	Листов
							ППТ	1	6
ГИП							 ГРУППА КОМПАНИЙ МОСПРОЕКТ-3		

Строительство скоростной автомобильной дороги Казань – Екатеринбург, на участке Дюртюли – Ачит

Раздел 2. «Положение о размещении линейных объектов»

Том 1.2.1	8841-21-3-ППТ-ППОЧ1.2.1	Часть 1. Положение о размещении линейных объектов	ООО «КРТ Система»
2. Материалы по обоснованию проекта планировки территории			
Раздел 3. «Материалы по обоснованию проекта планировки территории. Графическая часть»			
Том 2.3.1	8841-21-3-ППТ-ППМО2.3.1	Часть 1. Схема расположения элементов планировочной структуры. Схема использования территории в период подготовки проекта планировки территории. Красноуфимский округ	ООО «КРТ Система»
Том 2.3.2	8841-21-3-ППТ-ППМО2.3.2	Часть 2. Схема расположения элементов планировочной структуры. Схема использования территории в период подготовки проекта планировки территории. Ачитский городской округ	ООО «КРТ Система»
Том 2.3.3	8841-21-3-ППТ-ППМО2.3.3	Часть 3. Схема организации улично-дорожной сети и движения транспорта. Красноуфимский округ	ООО «КРТ Система»
Том 2.3.4	8841-21-3-ППТ-ППМО2.3.4	Часть 4. Схема организации улично-дорожной сети и движения транспорта. Ачитский городской округ	ООО «КРТ Система»
Том 2.3.5	8841-21-3-ППТ-ППМО2.3.5	Часть 5. Схема вертикальной планировки территории, инженерной подготовки и инженерной защиты территории. Красноуфимский округ	ООО «КРТ Система»
Том 2.3.6	8841-21-3-ППТ-ППМО2.3.6	Часть 6. Схема вертикальной планировки территории, инженерной подготовки и инженерной защиты территории. Ачитский городской округ	ООО «КРТ Система»
Том 2.3.7	8841-21-3-ППТ-ППМО2.3.7	Часть 7. Схема границ зон с особыми условиями использования территорий, особо охраняемых природных территорий, лесничеств. Схема границ территорий объектов культурного наследия Схема границ территорий, подверженных риску возникновения чрезвычайных ситуаций природного и техногенного характера (пожар, взрыв, химическое, радиоактивное заражение, затопление, подтопление, оползень, карсты, эрозия и т.д. Красноуфимский округ	ООО «КРТ Система»
Том 2.3.8	8841-21-3-ППТ-ППМО2.3.8	Часть 8. Схема границ зон с особыми условиями использования территорий, особо охраняемых природных территорий, лесничеств. Схема границ территорий объектов культурного наследия Схема границ территорий, подверженных риску	ООО «КРТ Система»

Инв. № подл.	Подпись и дата	Взам. инв. №

Изм.	Кол.уч.	Лист	№ док.	Подпись	Дата

8841-21-3-ППТ-ПП

Лист

2

Строительство скоростной автомобильной дороги Казань – Екатеринбург, на участке Дюртюли – Ачит

		возникновения чрезвычайных ситуаций природного и техногенного характера (пожар, взрыв, химическое, радиоактивное заражение, затопление, подтопление, оползень, карсты, эрозия и т.д. Ачитский городской округ	
Том 2.3.9	8841-21-3-ППТ-ПМО2.3.9	Часть 9. Схема конструктивных и планировочных решений. Красноуфимский округ	ООО «КРТ Система»
Том 2.3.10	8841-21-3-ППТ-ПМО2.3.10	Часть 10. Схема конструктивных и планировочных решений. Ачитский городской округ	ООО «КРТ Система»

Раздел 4. «Материалы по обоснованию проекта планировки территории. Пояснительная записка»

Том 2.4.1	8841-21-3-ППТ-ПМО2.4.1	Часть 1. Пояснительная записка	ООО «КРТ Система»
-----------	------------------------	---------------------------------------	-------------------

Проект межевания территории

1. Основная часть проекта межевания территории

Раздел 1. «Проект межевания территории. Графическая часть»

Том 1.1.1	8841-21-3-ПМТ-ПМОЧ1.1.1	Часть 1. Чертежи межевания территории. Красноуфимский округ	ООО «КРТ Система»
Том 1.1.2	8841-21-3-ПМТ-ПМОЧ1.1.2	Часть 2. Чертежи межевания территории. Ачитский городской округ	ООО «КРТ Система»

Раздел 2. «Проект межевания территории. Текстовая часть»

Том 1.2.1.1	8841-21-3-ПМТ-ПМОЧ1.2.1.1	Часть 1.1 Пояснительная записка. Начало	ООО «КРТ Система»
Том 1.2.1.2	8841-21-3-ПМТ-ПМОЧ1.2.1.2	Часть 1.2 Пояснительная записка. Окончание	ООО «КРТ Система»

2. Материалы по обоснованию проекта межевания территории

Раздел 3. «Материалы по обоснованию проекта межевания территории. Графическая часть»

Том 2.3.1	8841-21-3-ПМТ-ПММО2.3.1	Часть 1. Чертежи материалов по обоснованию. Красноуфимский округ	ООО «КРТ Система»
Том 2.3.2	8841-21-3-ПМТ-ПММО2.3.2	Часть 2. Чертежи материалов по обоснованию. Ачитский городской округ	ООО «КРТ Система»

Раздел 4. «Материалы по обоснованию проекта межевания территории. Пояснительная записка»

Том 2.4.1	8841-21-3-ПМТ-ПММО2.4.1	Часть 1. Пояснительная записка	ООО «КРТ Система»
-----------	-------------------------	---------------------------------------	-------------------

3. Схема резервирования земель

Раздел 5. «Схема резервирования земель»

Том 3.5.1	8841-21-3-ПМТ-ПМСР3.5.1	Часть 1. Схема резервирования земель. Текстовая часть	ООО «КРТ Система»
-----------	-------------------------	--	-------------------

Взам. инв. №	
Подпись и дата	
Инв. № подл.	

Изм.	Кол.уч.	Лист	№ док.	Подпись	Дата

8841-21-3-ППТ-ПП

Лист

3

Строительство скоростной автомобильной дороги Казань – Екатеринбург, на участке Дюртюли – Ачит

Том 3.5.2	8841-21-3-ПМТ-ПМСР3.5.2	Часть 2. Схема резервирования земель. Красноуфимский округ	ООО «КРТ Система»
Том 3.5.3	8841-21-3-ПМТ-ПМСР3.5.3	Часть 3. Схема резервирования земель. Ачитский городской округ	ООО «КРТ Система»
Приложения			
		Приложение 1. Инженерно-геодезические изыскания.	
Том 1.1	8841-21-3-ДПТ-ИГДИ1.1	Книга 1. Создание опорной геодезической сети. Обеспечение геодезического сопровождения ВЛС и АФС.	АО «Петербургские дороги»
Том 1.2	8841-21-3-ДПТ-ИГДИ1.2	Книга 2. Выполнение воздушного лазерного сканирования и фотосъемки, создание цифровых ортофотопланов и формирование цифровой модели рельефа.	АО «Петербургские дороги»
Том 1.3	8841-21-3-ДПТ-ИГДИ1.3	Книга 3. Полевое дешифрирование топографических планов. Инженерно-гидрографические работы. Согласование полноты и правильности нанесения на планы наземных и подземных коммуникаций с их собственниками.	АО «Петербургские дороги»
Том 1.4	8841-21-3-ДПТ-ИГДИ1.4	Книга 4. Инженерно-топографические планы масштаба 1:2000 полосы трассы проектируемой автодороги.	АО «Петербургские дороги»
Том 1.5	8841-21-3-ДПТ-ИГДИ1.5	Книга 5. Материалы согласований полноты и правильности нанесения на планы наземных и подземных коммуникаций с их собственниками.	АО «Петербургские дороги»
		Приложение 2. Инженерно-геологические изыскания	
Том 2.1	8841-21-3-ДПТ-ИГЛИ2.1	Книга 1. Инженерно-геологические изыскания. Текстовая часть.	АО «Моспроект-3» Серебряков Н.А.
Том 2.2	8841-21-3-ДПТ-ИГЛИ2.2	Книга 2. Инженерно-геологические изыскания. Графическая часть	АО «Моспроект-3» Серебряков Н.А.
Том 2.3	8841-21-3-ДПТ-ИГЛИ2.3	Книга 3. Геофизические исследования	АО «Моспроект-3» Серебряков Н.А.
Том 2.4	8841-21-3-ДПТ-ИГЛИ2.4	Книга 4. Инженерно-геологические изыскания. Карстологические исследования	ООО ПКИБЗ
		Приложение 3. Инженерно-гидрометеорологические изыскания.	
Том 3.1	8841-21-3-ДПТ-	Книга 1. Инженерно-	АО «Моспроект-

Инв. № подл.	Подпись и дата	Взам. инв. №						8841-21-3-ППТ-ПП	Лист
			Изм.	Кол.уч.	Лист	№ док.	Подпись		

Строительство скоростной автомобильной дороги Казань – Екатеринбург, на участке Дюртюли – Ачит

	ИГМИЗ.1	гидрометеорологические изыскания. Текстовая часть	3» Серебряков Н.А.
Том 3.2	8841-21-3-ДПТ- ИГМИЗ.2	Книга 2. Инженерно- гидрометеорологические изыскания. Графическая часть	АО «Моспроект- 3» Серебряков Н.А.
		Приложение 4. Инженерно- экологические изыскания.	
Том 4.1	8841-21-3-ДПТ- ИЭИ4.1	Книга 1. Инженерно-экологические изыскания. Пояснительная записка	ООО «ЦЛИП «УМЭКО»
Том 4.2	8841-21-3-ДПТ- ИЭИ4.1	Книга 2. Инженерно-экологические изыскания. Текстовые приложения	ООО «ЦЛИП «УМЭКО»
Том 4.3	8841-21-3-ДПТ- ИЭОИ4.1	Книга 3. Инженерно-экологические изыскания. Графические приложения	ООО «ЦЛИП «УМЭКО»
		Приложение 5. Материалы, обосновывающие разработку документации по планировке территории	
Том 5.1.1	8841-21-3-ДПТ- ОТР5.1.1	Книга 1. Обоснование выбора варианта трассы. Схемы предполагаемых вариантов прохождения трассы	АО «Моспроект- 3» Первушнн А.С.
Том 5.1.2	8841-21-3-ДПТ- ОТР5.1.2	Книга 2. Обоснование основных технических решений автомобильной дороги	АО «Моспроект- 3» Первушнн А.С.
Том 5.1.3	8841-21-3-ДПТ- ОТР5.1.3	Книга 3. Обоснование основных технических решений мест размещения транспортных развязок и переустройстваемых автомобильных дорог	АО «Моспроект- 3» Первушнн А.С.
Том 5.1.4	8841-21-3-ДПТ- ОТР5.1.4	Книга 4. Обоснование основных технических решений по искусственным сооружениям автомобильной дороги основного хода и переустройстваемых автомобильных дорог	АО «Моспроект- 3» Башкатов А.А.
Том 5.1.5	8841-21-3-ДПТ- ОТР5.1.5	Книга 5. Обоснование основных технических решений по АСУДД и СВП	ООО «А+С Консалт»
Том 5.1.6	8841-21-3-ДПТ- ОТР5.1.6	Книга 6. Обоснование основных технических решений и мест размещения объектов дорожного сервиса, МФЗ и иных зданий и сооружений, необходимых для содержания автомобильной дороги	АО «Моспроект- 3» Первушнн А.С.
Том 5.2	8841-21-3-ДПТ- ЭС5.2.7	Книга 7. Энергоснабжение и наружное освещение автомобильной дороги.	АО «Моспроект- 3» Байменденова Р.А.
Том 5.3	8841-21-3-ДПТ-	Книга 8. Мероприятия по охране	АО «Моспроект-

Инв. № подл.	
Подпись и дата	
Взам. инв. №	

Изм.	Кол.уч.	Лист	№ док.	Подпись	Дата

8841-21-3-ППТ-ПП

Лист

5

Строительство скоростной автомобильной дороги Казань – Екатеринбург, на участке Дюртюли – Ачит

	ООС5.3.8	окружающей среды	3» Образцов Е.В.
Том 5.4	8841-21-3-ДПТ-ГОЧС5.4.9	Книга 9. Мероприятия по защите территории от чрезвычайных ситуаций природного и техногенного характера, в том числе по обеспечению пожарной безопасности и гражданской обороне.	ОАО «Моспромпроект» Сусахина М.Д.
Том 5.5	8841-21-3-ДПТ-МПИК5.5.10	Книга 10. Мероприятия по переустройству инженерных коммуникаций.	АО «Моспроект-3» Байменденова Р.А. Леонов В.Л. Кротов А.Н.
Том 5.6	8841-21-3-ДПТ-АРХ5.6.11	Книга 11. Мероприятия по обеспечению сохранности выявленных объектов культурного наследия. Выполнение археологического и историко-культурного обследования.	Институт археологии «РАН»
Том 5.7	8841-21-3-ДПТ-ЭКИ5.7.12	Книга 12. Экономические изыскания по выбранному варианту размещения Объекта и основных технических решений.	ООО «А+С Консалт»
Том 5.8	8841-21-3-ДПТ-ИПИ5.8.13	Книга 13. Имущественно-правовая инвентаризация земельных участков и иных объектов недвижимого имущества	ООО «КРТ Система»
Том 6	8841-21-3-ДПТ-РВИ6	Приложение 6. Определение предварительного размера возмещения в связи с изъятием для государственных нужд земельных участков и (или) иных объектов недвижимого имущества, занятием земельных участков на время проведения строительно-монтажных работ (укрупненный расчет).	ООО «КРТ Система»
Том 7	8841-21-3-ДПТ-ССР7	Приложение 7. Сводный сметный расчет стоимости строительства Автомобильной дороги на основании укрупненных нормативов цены строительства или объектов аналогов.	АО «Моспроект-3» Чайка Е.А.
Том 8	8841-21-3-ДПТ-УРС8	Приложение 8. Укрупненный расчет стоимости эксплуатации Автомобильной дороги и предлагаемой системы взимания платы на эксплуатационной стадии реализации проекта.	
Том 9	8841-21-3-ДПТ-ДСТУ9	Приложение 9. Документы согласований, технические требования и условия	АО «Моспроект-3» Федосеев А.В.

Изм.	Кол.уч.	Лист	№док.	Подпись	Дата

Взам. инв. №

Подпись и дата

Инв. № подл.





8841-21-3-ППТ-ПП

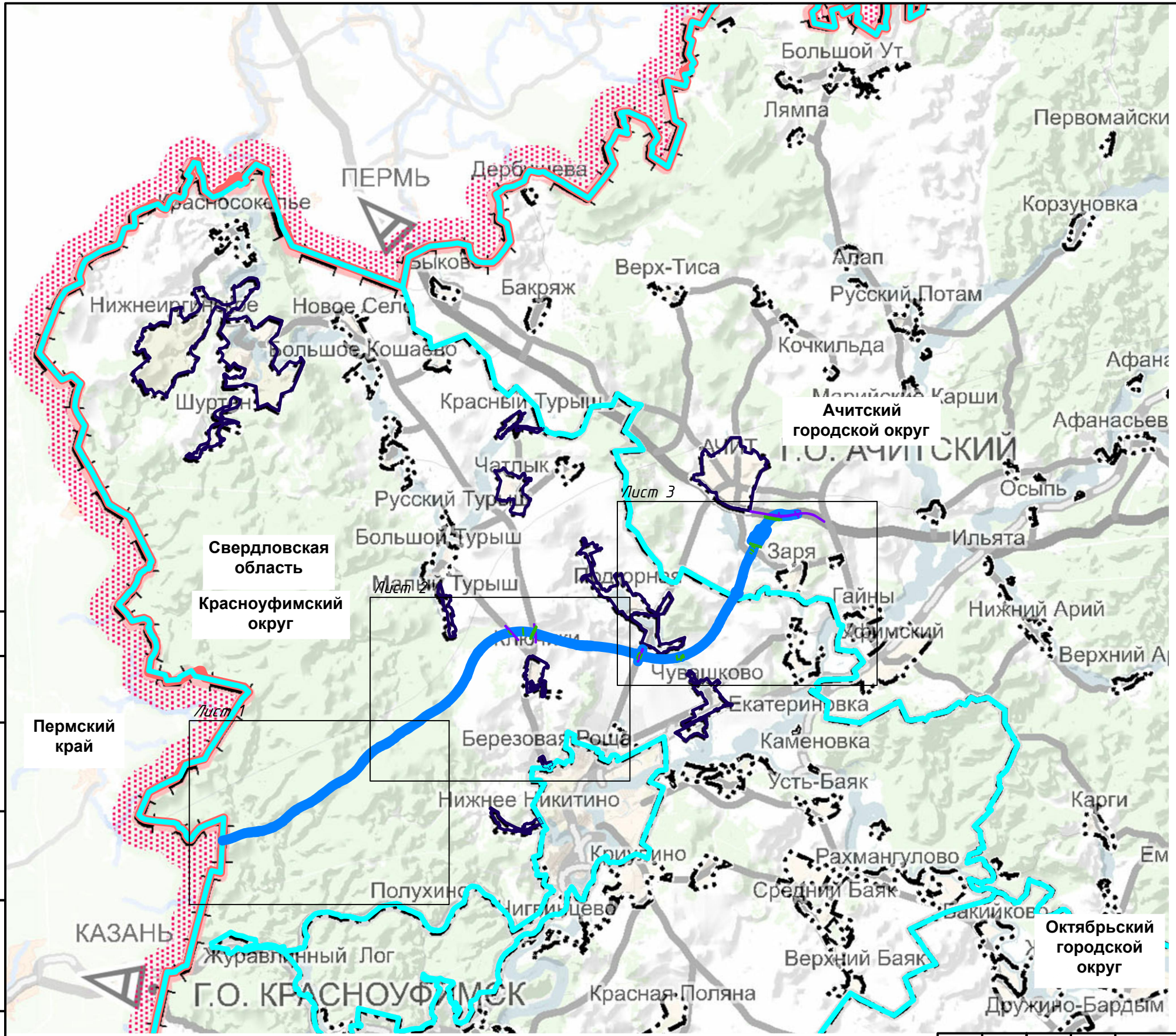
Лист

6

Содержание

№ п/п	Наименование	№ стр.
	Графические материалы	
1.	Схема расположения элементов планировочной структуры. М 1:2000	
2	Схема использования территории в период подготовки проекта планировки территории. М 1:2000	

						8841-21-3-ППТ-ППМО2.3.1			
Изм.	Кол.уч.	Лист	№ док	Подпись	Дата	Содержание	Стадия	Лист	Листов
Разработал	Косынкина				10.2021		ДПТ	1	1
Проверил	Божук				10.2021				
Рук. отдела	Божук				10.2021				
Нормоконтроль	Косынкина				10.2021				
							ООО «КРТ Система»		



Условные обозначения:

Границы территории, в отношении которой осуществляется подготовка схемы расположения элементов планировочной структуры:

- Границы субъектов Российской Федерации (по сведениям ЕГРН)
- Границы городских округов (по сведениям ЕГРН)
- Границы населенных пунктов (по сведениям ЕГРН)

Границы зон планируемого размещения линейных объектов

- скоростной автомобильной дороги федерального значения «Скоростная автомобильная дорога Казань – Екатеринбург на участке Дюртюли – Ачит» (на период эксплуатации)

Границы зон планируемого размещения линейных объектов, подлежащих реконструкции в связи с изменением их местоположения

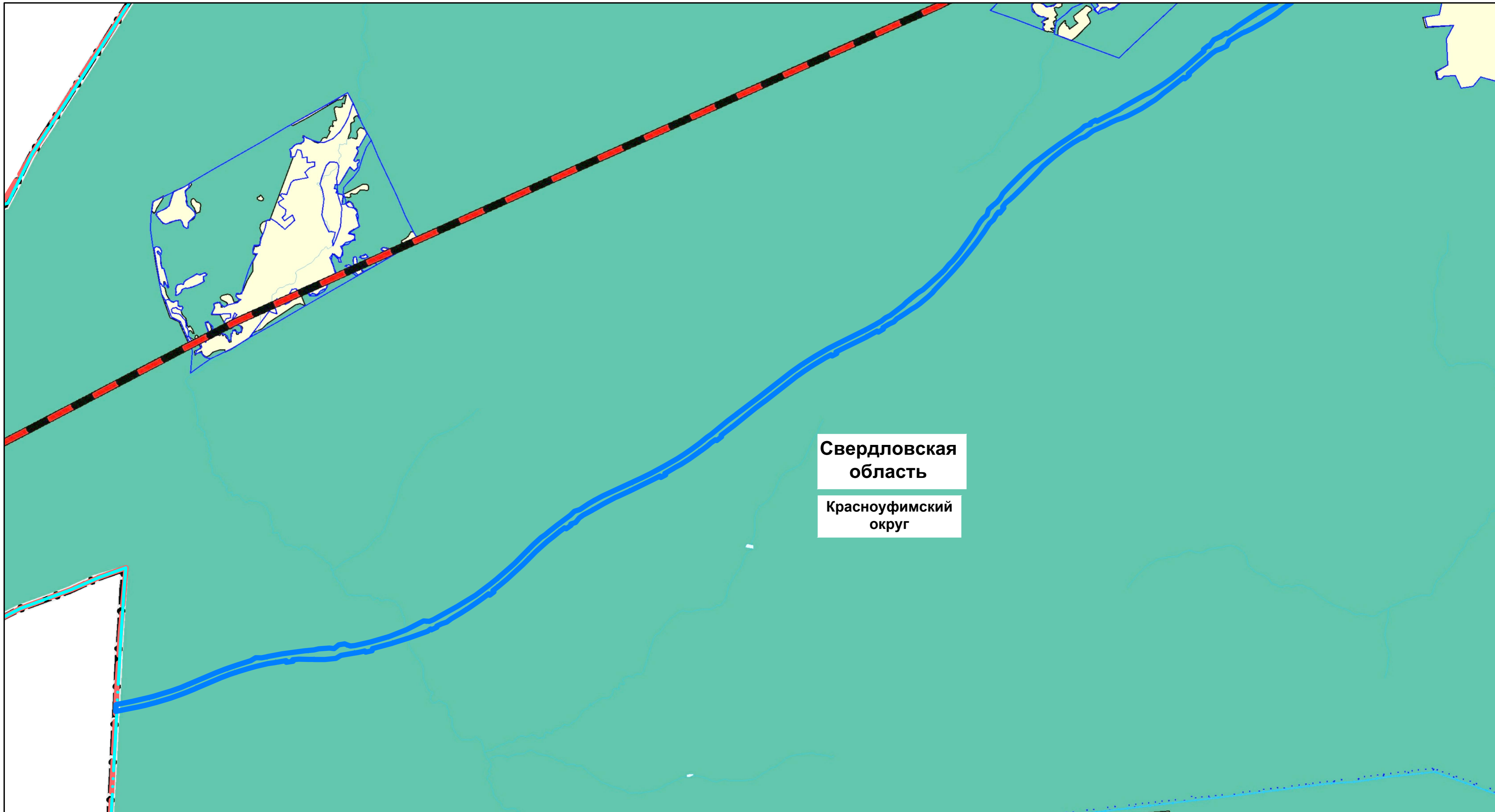
- автомобильных дорог
- инженерных сетей и сооружений (на период эксплуатации)

Согласовано	
Взам. инв. №	
Подп. и дата	
Инв. № подл.	

При подготовке схемы использованы следующие документы территориального планирования:
 Схема территориального планирования Свердловской области, утвержденная постановлением Правительства Свердловской области от 31.08.2009 № 1000-ПП (с изменениями от 20.05.2021))

8841-21-3-ППТ-ППМО2.3.1					
"Строительство скоростной автомобильной дороги Казань – Екатеринбург на участке Дюртюли – Ачит", этап 3 км 232 – км 275, Свердловская область.					
Изм.	Кол.уч.	Лист № док.	Подпись	Дата	
Разработал	Алламуратова		<i>Алламуратова</i>	10.21	Проект планировки территории Материалы по обоснованию
Проверил	Божук		<i>Божук</i>	10.21	
Рук. отдела	Божук		<i>Божук</i>	10.21	
Н. контроль	Косынкина		<i>Косынкина</i>	10.21	Схема расположения элементов планировочной структуры М 1:25000
					ООО "KPT Система"



Стадия	Лист	Листов
ДПТ	1.0	4



Свердловская область
Красноуфимский округ

Условные обозначения:


Границы территории, в отношении которой осуществляется подготовка схемы расположения элементов планировочной структуры:

-  Границы субъектов Российской Федерации (по сведениям ЕГРН)
-  Границы городских округов (по сведениям ЕГРН)

Границы функциональных зон в соответствии с генеральным планом муниципального образования Красноуфимский округ Свердловской области, утвержденным решением Собрания депутатов муниципального образования Красноуфимский округ Свердловской области от 29.10.2020 № 250:

Проект. Суш.


Зона сельскохозяйственного использования

 Зоны сельскохозяйственного использования



Зоны рекреационного назначения

 Зона лесов

Границы зон планируемого размещения линейных объектов

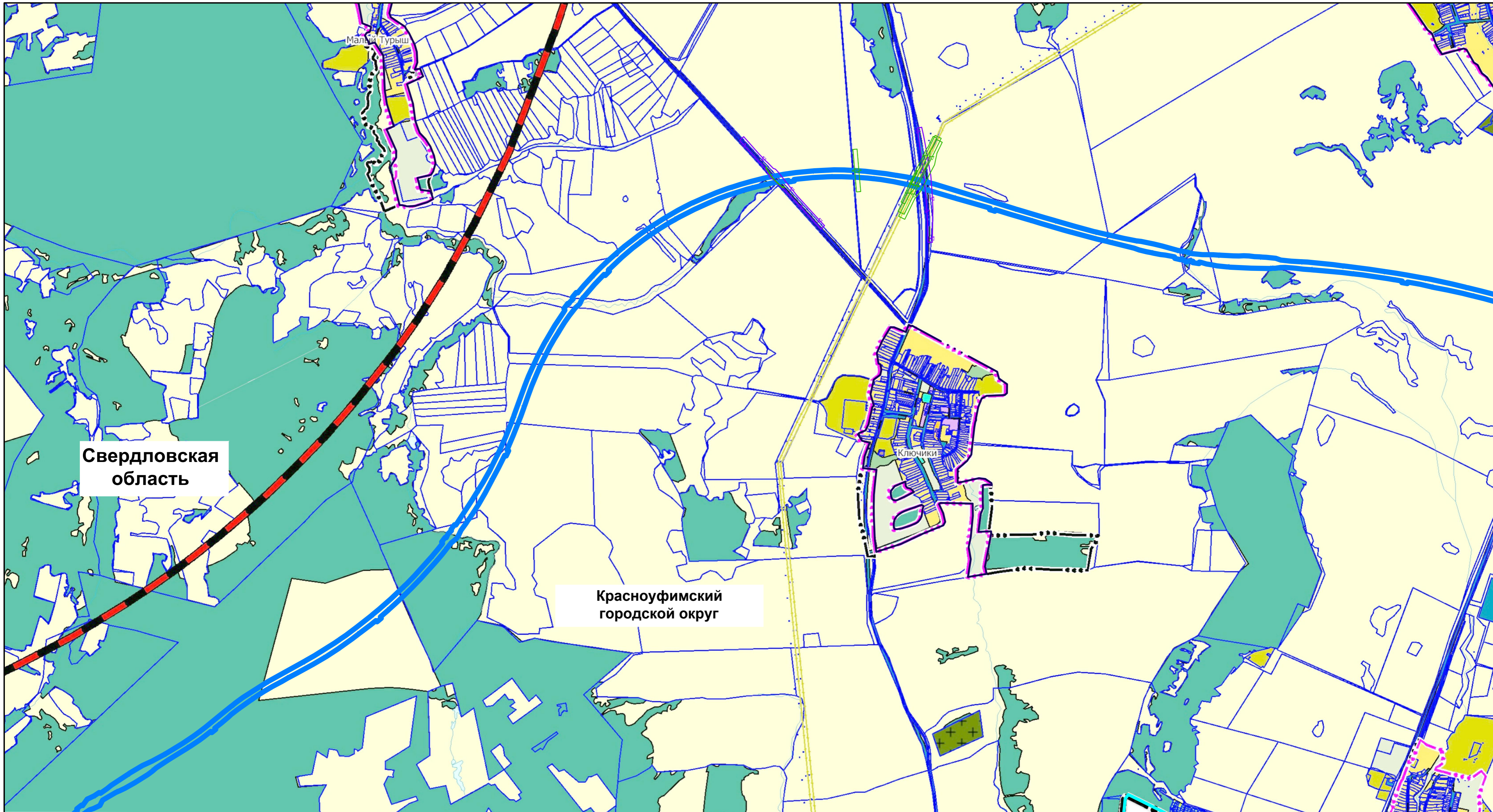
 скоростной автомобильной дороги федерального значения «Скоростная автомобильная дорога Казань – Екатеринбург на участке Дюргюли – Ачит» (на период эксплуатации)

Границы зон планируемого размещения линейных объектов, подлежащих реконструкции в связи с изменением их местоположения

-  автомобильных дорог
-  инженерных сетей и сооружений (на период эксплуатации)

Изм. № подл. Подп. и дата. Взам. инв. №

Изм.	Кол. уч.	Лист № док.	Подпись	Дата



Условные обозначения:

Границы территории, в отношении которой осуществляется подготовка схемы расположения элементов планировочной структуры:

- - - - - Границы субъектов Российской Федерации (по сведениям ЕГРН)
- - - - - Границы городских округов (по сведениям ЕГРН)
- - - - - Границы населенных пунктов (по сведениям ЕГРН)

Проект. Сущ.



Граница населенного пункта (по материалам документов территориального планирования)

Границы функциональных зон в соответствии с генеральным планом муниципального образования Красноуфимский округ Свердловской области, утвержденным решением Собрания депутатов муниципального образования Красноуфимский округ Свердловской области от 29.10.2020 № 250:

Проект. Сущ.

Зона сельскохозяйственного использования

Зоны сельскохозяйственного использования

Зоны рекреационного назначения

Зона лесов

Границы зон планируемого размещения линейных объектов

- - - - - скоростной автомобильной дороги федерального значения «Скоростная автомобильная дорога Казань – Екатеринбург на участке Дюртюли – Ачит» (на период эксплуатации)

Границы зон планируемого размещения линейных объектов, подлежащих реконструкции в связи с изменением их местоположения







- - - - - автомобильных дорог
- - - - - инженерных сетей и сооружений (на период эксплуатации)

Инв. № подл. Подп. и дата. Взам. инв. №


Изм.	Кол. уч.	Лист № док.	Подпись	Дата

Границы функциональных зон в соответствии с генеральным планом Ачитского городского округа Свердловской области, утвержденным решением Собрания депутатов Ачитского городского округа Свердловской области от 21.05.2014 № 5/35:



Функциональные зоны, сохраняемые

-  Зона градостроительного использования (Г)
-  Зона производственного использования (П)
-  Зона инженерной и транспортной инфраструктуры (И-Т)
-  Зона сельскохозяйственного использования (Сх)
-  Зона рекреационного назначения (Р)
-  Зона специального назначения (Сп)

Функциональные зоны, планируемые

-  Зона градостроительного использования (Г)

Функциональные зоны в границах населенных пунктов, сохраняемые

-  Жилая зона (Ж)
-  Общественно-деловая зона (О)








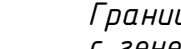
Свердловская область

Ачитский городской округ

Условные обозначения:

Границы территории, в отношении которой осуществляется подготовка схемы расположения элементов планировочной структуры:

-  Границы городских округов (по сведениям ЕГРН)
-  Границы населенных пунктов (по сведениям ЕГРН)
-  Границы населенных пунктов, планируемые (по материалам документов территориального планирования)

- Проект.  Сущ. 
- Граница населенного пункта (по материалам документов территориального планирования) 

Границы функциональных зон в соответствии с генеральным планом муниципального образования Красноуфимский округ Свердловской области, утвержденным решением Собрания депутатов муниципального образования Красноуфимский округ Свердловской области от 29.10.2020 № 250:




Жилые зоны

-  Зона застройки индивидуальными жилыми домами



Общественно-деловые зоны

-  Многофункциональная общественно-деловая зона


Зона сельскохозяйственного использования


-  Зоны сельскохозяйственного использования
-  Зона сельскохозяйственных угодий
-  Производственная зона сельскохозяйственных предприятий



Зоны рекреационного назначения

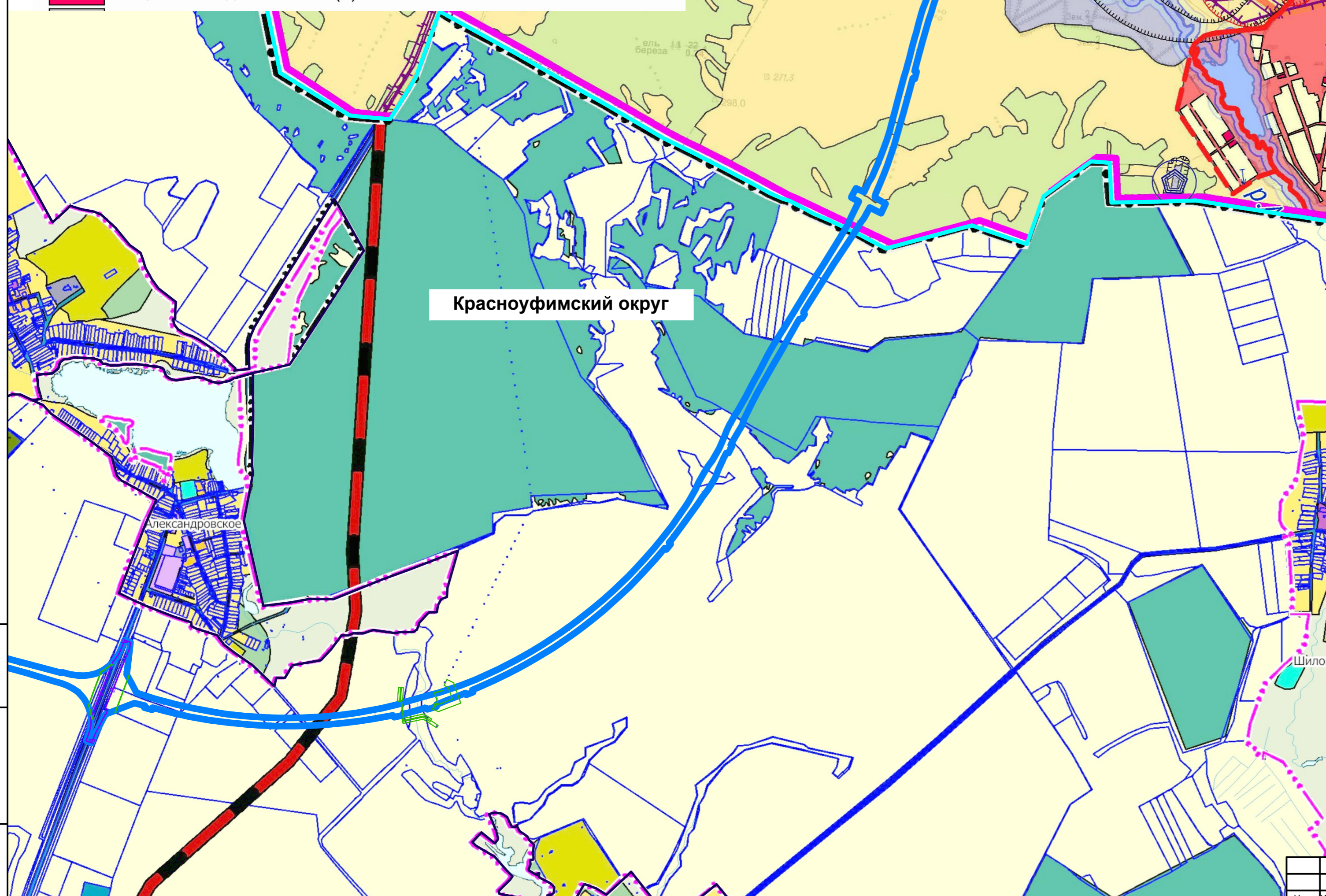
-  Зона озелененных территорий общего пользования (лесопарки, парки, сады, скверы, бульвары, городские леса)
-  Зона лесов

Границы зон планируемого размещения линейных объектов

 скоростной автомобильной дороги федерального значения «Скоростная автомобильная дорога Казань – Екатеринбург на участке Дюртюли – Ачит» (на период эксплуатации)

 Границы зон планируемого размещения линейных объектов, подлежащих реконструкции в связи с изменением их местоположения

-  автомобильных дорог
-  инженерных сетей и сооружений (на период эксплуатации)



Красноуфимский округ

Инв. № подл. Подп. и дата. Взам. инв. №

Условные обозначения:

- Границы территории, в отношении которой осуществляется подготовка проекта планировки
- Границы субъектов Российской Федерации
- Границы городских округов
- Границы населенных пунктов
- Ось планируемой автомобильной дороги общего пользования федерального значения
- Оси автомобильных дорог, подлежащих реконструкции в связи с изменением их местоположения

- Границы зон планируемого размещения линейных объектов:
- скоростной автомобильной дороги федерального значения «Скоростная автомобильная дорога Казань – Екатеринбург на участке Дюртюли – Ачит» (на период эксплуатации)
 - скоростной автомобильной дороги федерального значения «Скоростная автомобильная дорога Казань – Екатеринбург на участке Дюртюли – Ачит» (на период строительства)

- Границы зон планируемого размещения линейных объектов, подлежащих реконструкции в связи с изменением их местоположения:
- автомобильных дорог
 - инженерных сетей и сооружений (на период эксплуатации)
 - инженерных сетей и сооружений (на период реконструкции)

Границы и кадастровые номера существующих земельных участков, учтенных в Едином государственном реестре недвижимости

Земельные участки, подлежащие изъятию для государственных и муниципальных нужд

Сведения об отнесении существующих земельных участков к определенной категории земель:

- земли сельскохозяйственного назначения
- земли промышленности, энергетики, транспорта, связи, радиовещания, телевидения, информатики, земли для обеспечения космической деятельности, земли обороны, безопасности и земли иного специального назначения

- земли лесного фонда (по сведениям ЕГРН)
- земли лесного фонда (по сведениям ГЛР)

земли запаса

Сведения о форме собственности существующих земельных участков:

- собственность РФ
- собственность субъекта РФ
- собственность муниципальных образований
- собственность физических или юридических лиц
- сведения отсутствуют
- постоянное (бессрочное) пользование
- аренда

Контурные существующих сохраняемых объектов капитального строительства: границы и кадастровые номера существующих объектов капитального строительства, учтенных в Едином государственном реестре недвижимости

66:14:0000000:1868

Иные объекты капитального строительства:

Объекты транспортной инфраструктуры:

- автомобильные дороги с асфальтовым покрытием
- автомобильные дороги с грунтовым покрытием

Объекты инженерной инфраструктуры:

- 550кВ воздушные линии электропередачи 550 кВ
- 220кВ воздушные линии электропередачи 220 кВ
- 110кВ воздушные линии электропередачи 110 кВ
- 35кВ воздушные линии электропередачи 35 кВ
- 6кВ воздушные линии электропередачи 6/10 кВ
- кабельные линии связи
- магистральный газопровод
- газопроводы высокого давления

Контурные существующих объектов капитального строительства, подлежащих сносу и (или) демонтажу и не подлежащих реконструкции линейных объектов:

Линейные объекты:

Границы зон планируемого размещения объектов капитального строительства, установленные ранее утвержденной документацией по планировке территории отсутствуют.

Согласовано

Взам. инв. №
Подп. и дата
Инв. № подл.

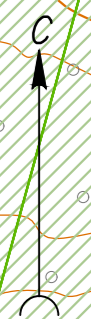


8841-21-3-ППТ -ППМО2.3.1					
"Строительство скоростной автомобильной дороги Казань – Екатеринбург на участке Дюртюли – Ачит", этап 3 км 232 – км 275, Свердловская область.					
Изм.	Кол.уч.	Лист	№ док.	Подпись	Дата
Разработал	Бреусов				10.21
Проверил	Косынкина				10.21
Рук. отдела	Божук				10.21
Н. контроль	Косынкина				10.21
Проект планировки территории Материалы по обоснованию					Стадия ДПТ
Схема использования территории в период подготовки проекта планировки территории. М 1:2000					Лист 2.0
					Листов 37
ООО "КРТ Система"					

Схема расположения листов



Красноуфимский округ
Свердловской области



руч.

Казань-Екатеринбург

таблет 2 этап
взлет ПК 2336+69

таблет 3 этап
соответствует ПК 2336+69

Граница работ
ПК 2336+68,76
(233км+669)

Свердловская
область

Линия совмещения с листом 2.2

Инв. № подл. Подп. и дата. Взам. инв. №

Изм.	Кол. уч.	Лист № док.	Подпись	Дата

8841-21-3-ППТ-ППМО2.3.1

Лист
2.1

Красноуфимский округ
Свердловской области

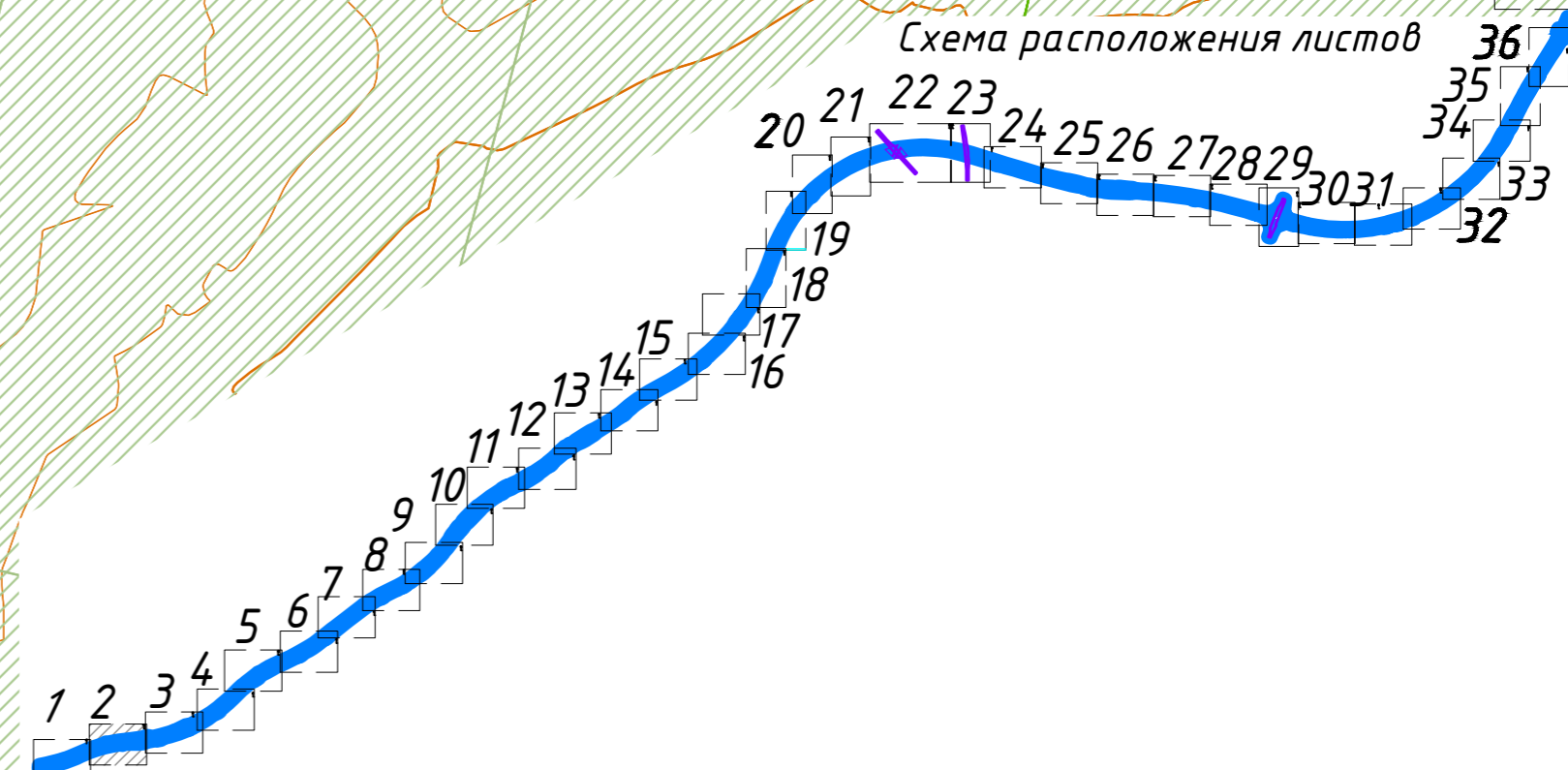


Линия совмещения с листом 2.3

Казань-Екатеринбург

Линия совмещения с листом 2.1

Схема расположения листов



Инв. № подл. Подп. и дата. Взам. инв. №

Изм.	Кол. уч.	Лист № док.	Подпись	Дата

8841-21-3-ППТ-ППМ02.3.1

Лист 2.2

Инв. № подл. Подп. и дата. Взам. инв. №

Линия совмещения с листом 2.2

Красноуфимский округ
Свердловской области


Казань-Екатеринбург

р. Бол.
Сараина

поле для дороги

р. Бол.
Сараина

Схема расположения листов



Изм.	Кол. уч.	Лист № док	Подпись	Дата

8841-21-3-ППТ-ППМ02.3.1

Лист 2.3

Красноуфимский округ
Свердловской области

Линия совмещения с листом 2.5


Линия совмещения с листом 2.3



Казань-Екатеринбург

полевая дорога

полевая дорога




Инв. № подл.
Подп. и дата
Взам. инв. №

Изм.	Кол. уч.	Лист № док.	Подпись	Дата

8841-21-3-ППТ-ППМ02.3.1

Лист
2.4

Схема расположения листов



Линия совмещения с листом 2.6

Краснофимский округ
Свердловской области

Казань-Екатеринбург

Поледная дорога

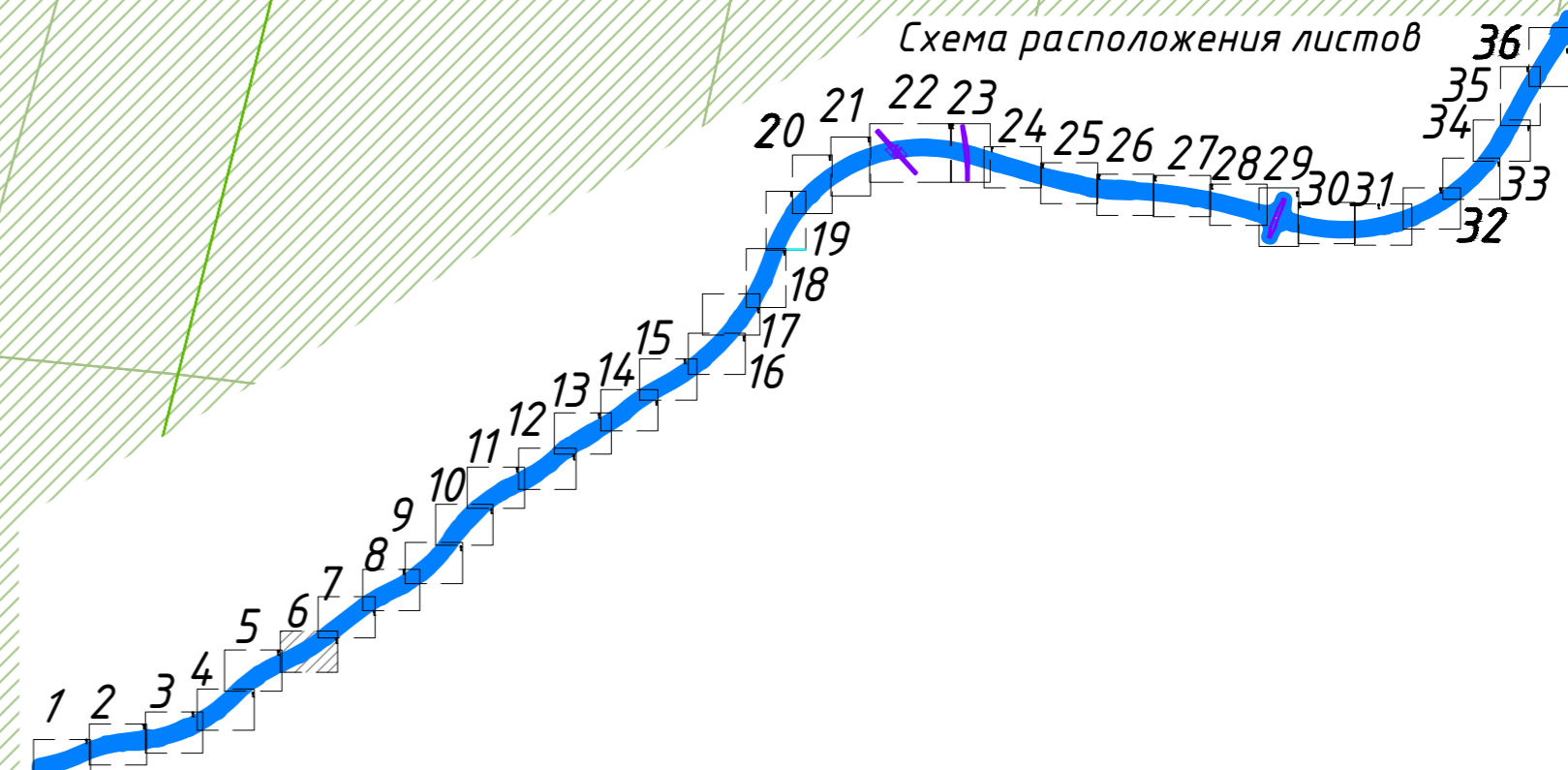
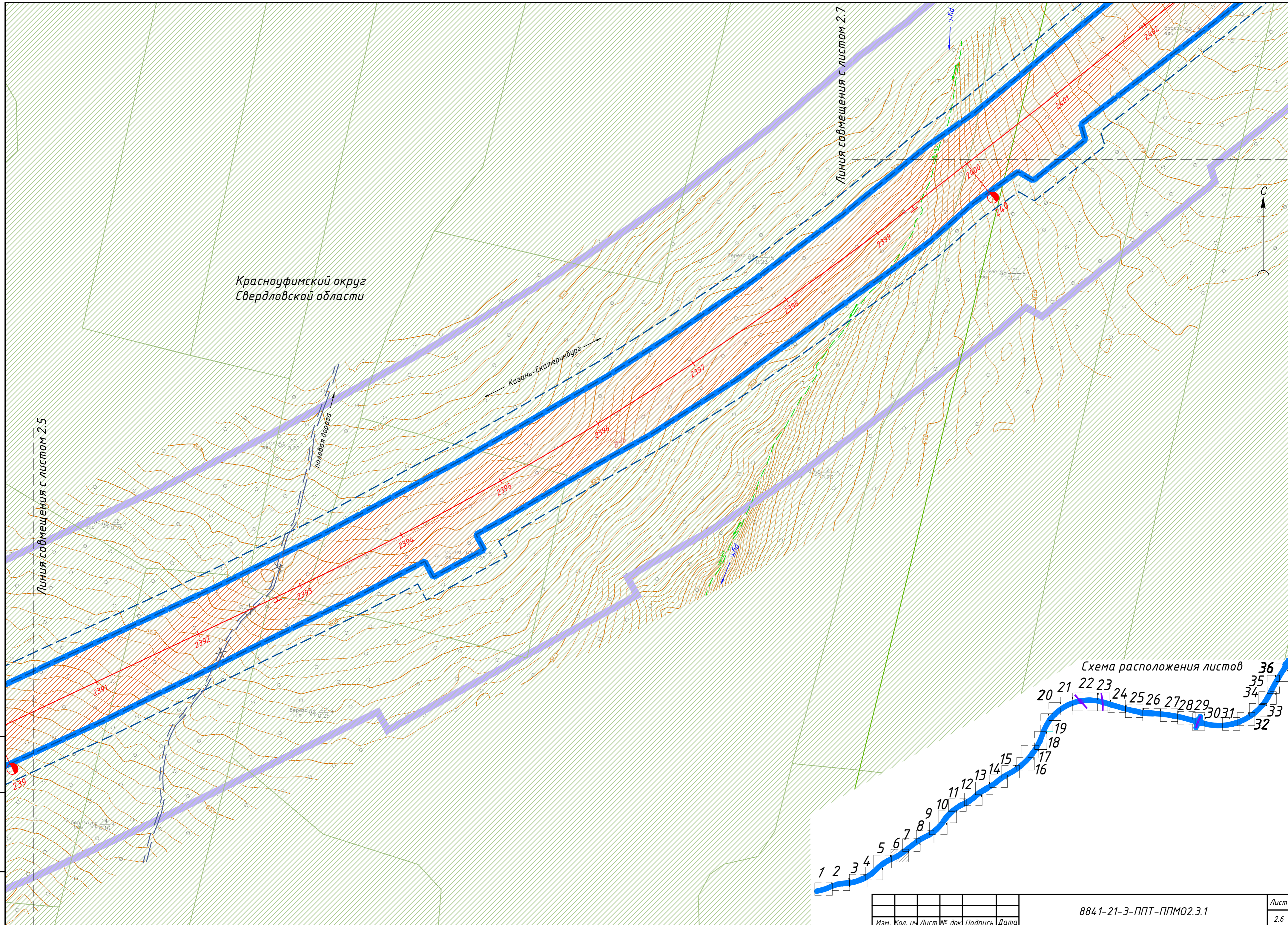
Линия совмещения с листом 2.4

Инв. № подл.
Подп. и дата
Взам. инв. №

Изм.	Кол. уч.	Лист № док	Подпись	Дата

8841-21-3-ППТ-ППМ02.3.1

Инв. № подл. Подп. и дата. Взам. инв. №



Изм.	Кол. уч.	Лист № док.	Подпись	Дата

8841-21-3-ППТ-ППМ02.3.1

Краснофимский округ
Свердловской области


Казань-Екатеринбург

полевая дорога

Линия совмещения с листом 2.8

Линия совмещения с листом 2.6

Схема расположения листов



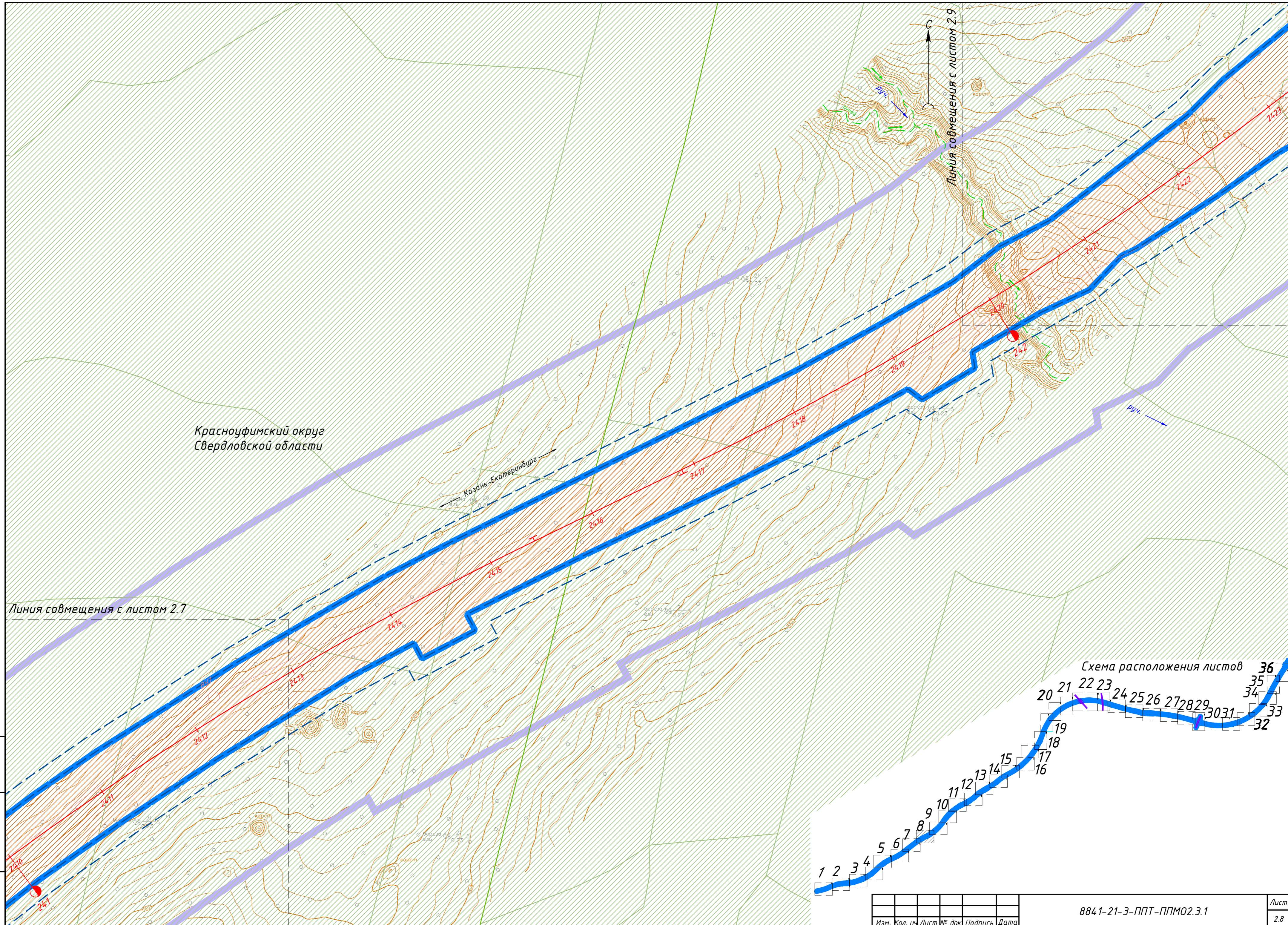
Инв. № подл.
Подп. и дата
Взам. инв. №

Изм.	Кол. уч.	Лист № док.	Подпись	Дата

8841-21-3-ППТ-ППМ02.3.1

Лист
2.7

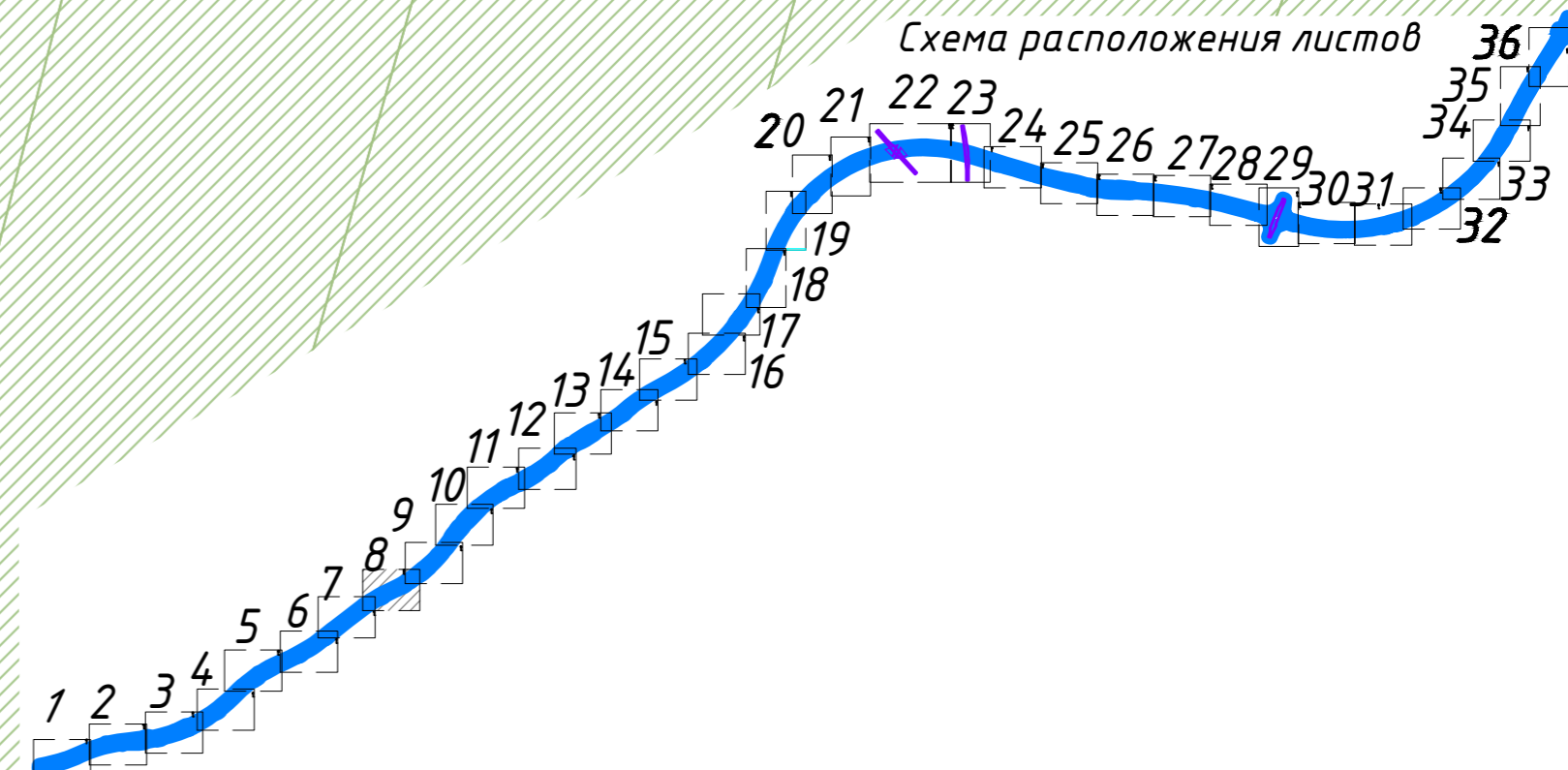
Инв. № подл. Подп. и дата. Взам. инв. №



Линия совмещения с листом 2.7

Линия совмещения с листом 2.9

Схема расположения листов



Изм.	Кол. уч.	Лист № док.	Подпись	Дата

8841-21-3-ППТ-ППМ02.3.1

Лист 2.8

Красноуфимский округ
Свердловской области


Линия совмещения с листом 2.10



Казань-Екатеринбург

Линия совмещения с листом 2.8

Схема расположения листов



Инв. № подл.
Подп. и дата
Взам. инв. №

Изм.	Кол. уч.	Лист № док.	Подпись	Дата

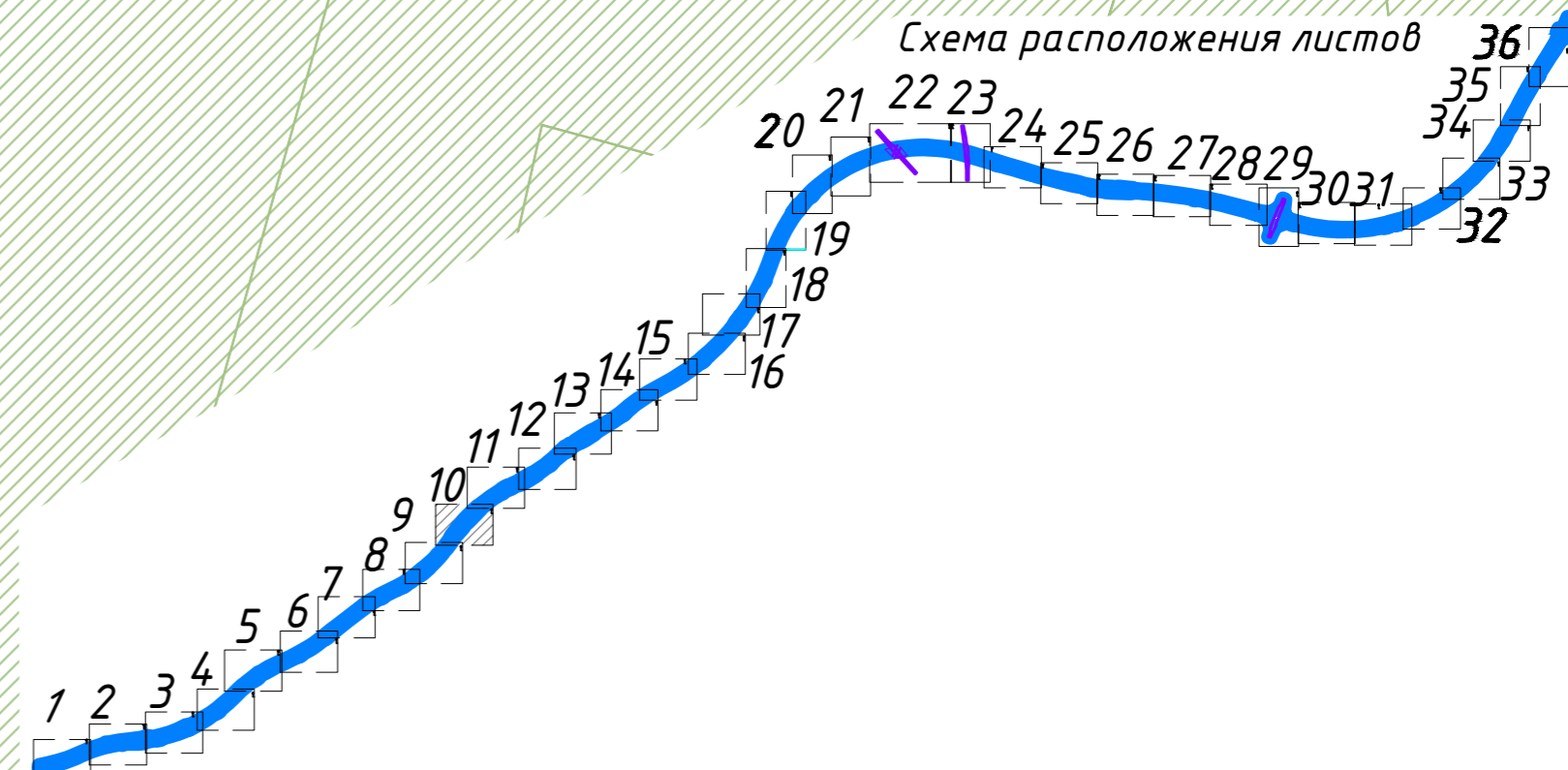
8841-21-3-ППТ-ППМ02.3.1

Лист
2.9

Красноуфимский округ
Свердловской области

Линия совмещения с листом 2.11

Линия совмещения с листом 2.9



Инв. № подл.
Подп. и дата
Взам. инв. №

Изм.	Кол. уч.	Лист № док.	Подпись	Дата

8841-21-3-ППТ-ППМ02.3.1

Лист
2.10

Инв. № подл. Подп. и дата. Взам. инв. №


Линия совмещения с листом 2.10

Красноуфимский округ
Свердловской области

Казань-Екатеринбург

Линия совмещения с листом 2.12

Схема расположения листов



Изм.	Кол. уч.	Лист № док	Подпись	Дата

8841-21-3-ППТ-ППМ02.3.1

Лист
2.11

Красноуфимский округ
Свердловской области

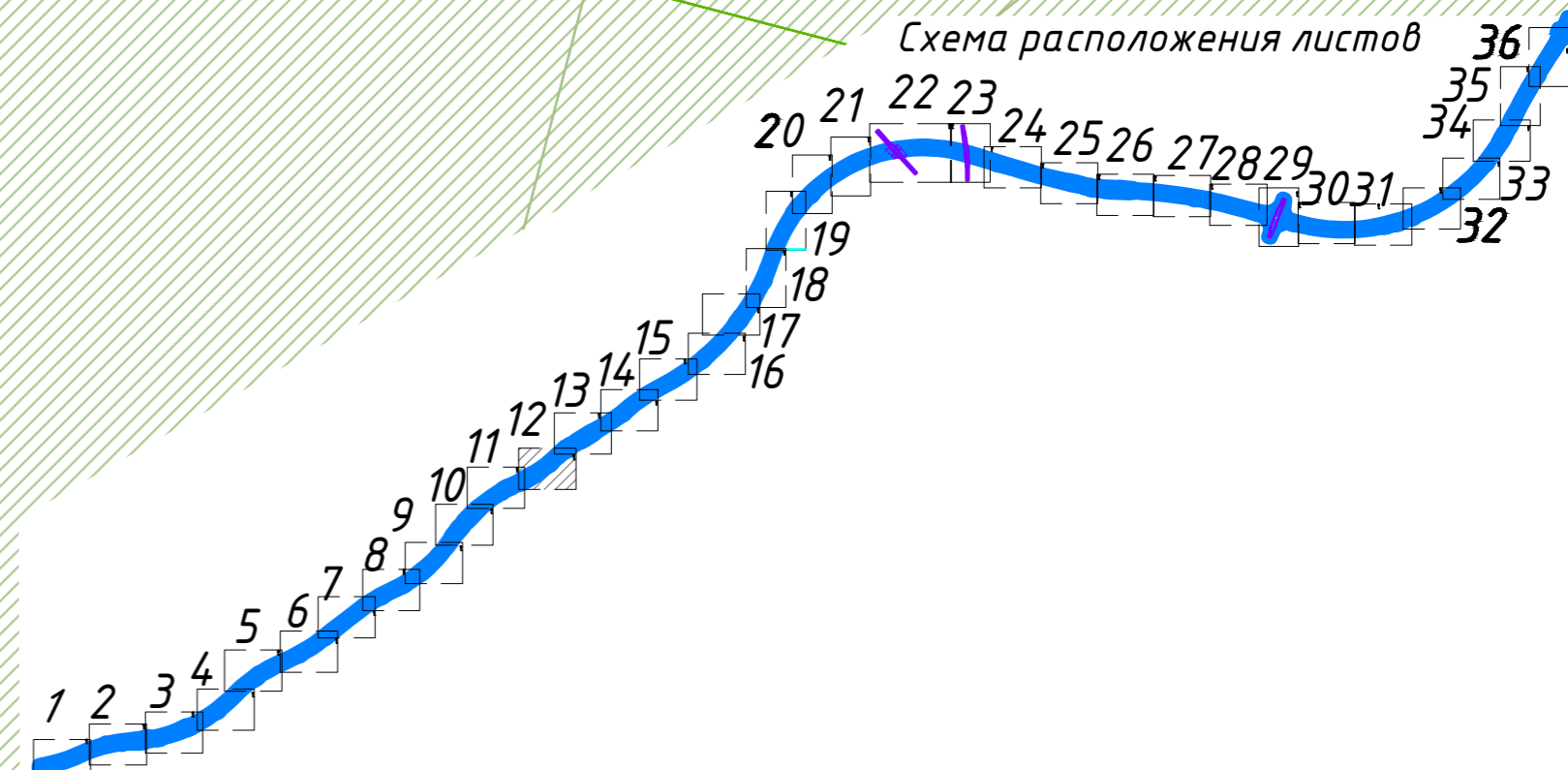
Линия совмещения с листом 2.13

Линия совмещения с листом 2.11

руч.
руч.
Казань-Екатеринбург



Схема расположения листов



Инв. № подл.
Подп. и дата
Взам. инв. №

Изм.	Кол. уч.	Лист № док.	Подпись	Дата

8841-21-3-ППТ-ППМ02.3.1

Лист
2.12


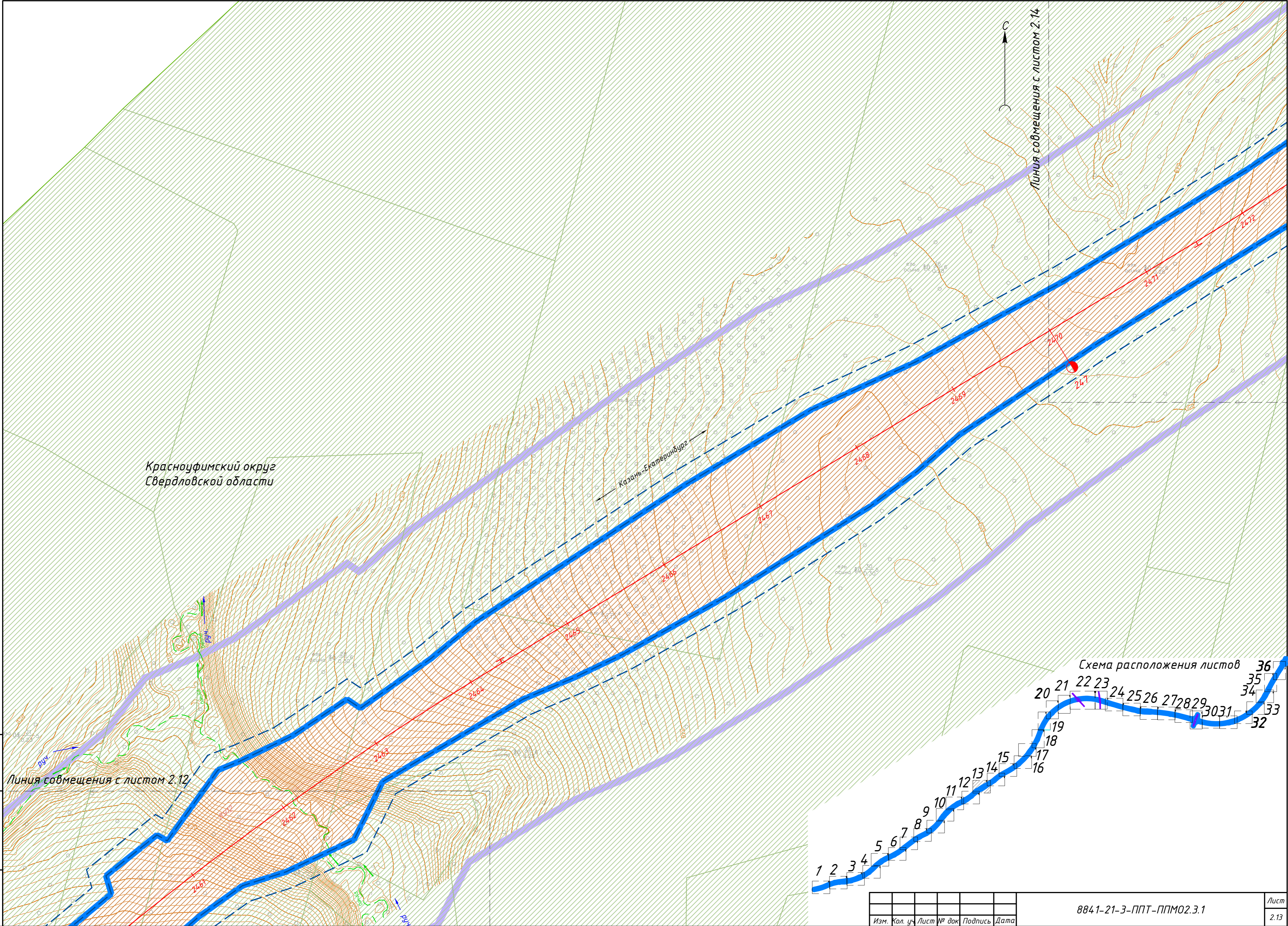
Инв. № подл.
Подп. и дата
Взам. инв. №

Линия совмещения с листом 2.12

Красноуфимский округ
Свердловской области

Казань-Екатеринбург

Линия совмещения с листом 2.14



Изм.	Кол. уч.	Лист № док	Подпись	Дата

8841-21-3-ППТ-ППМ02.3.1

Лист
2.13

Красноуфимский округ
Свердловской области

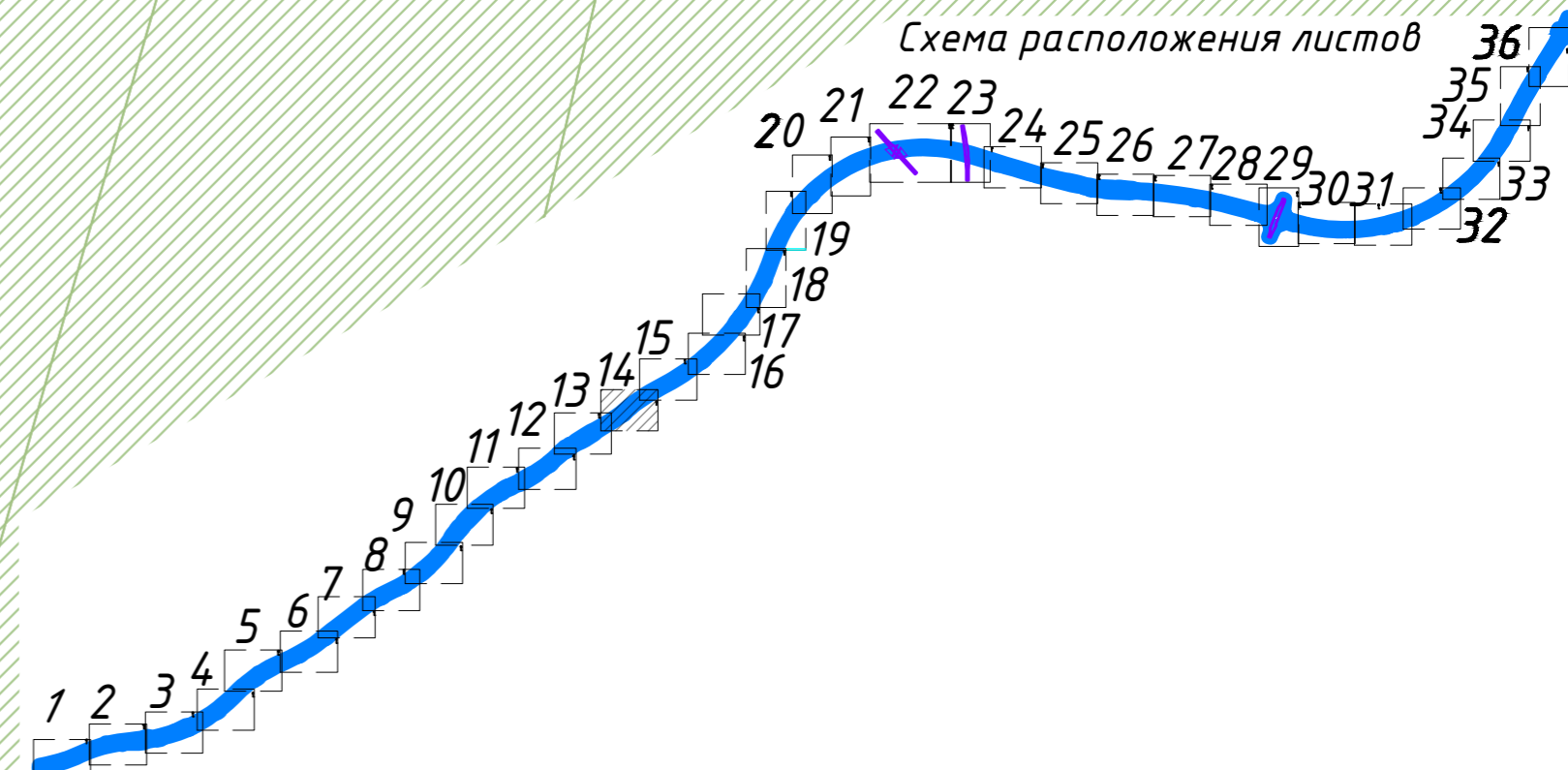
Казань-Екатеринбург

полевая дорога

Линия совмещения с листом 2.15

Линия совмещения с листом 2.13

Схема расположения листов




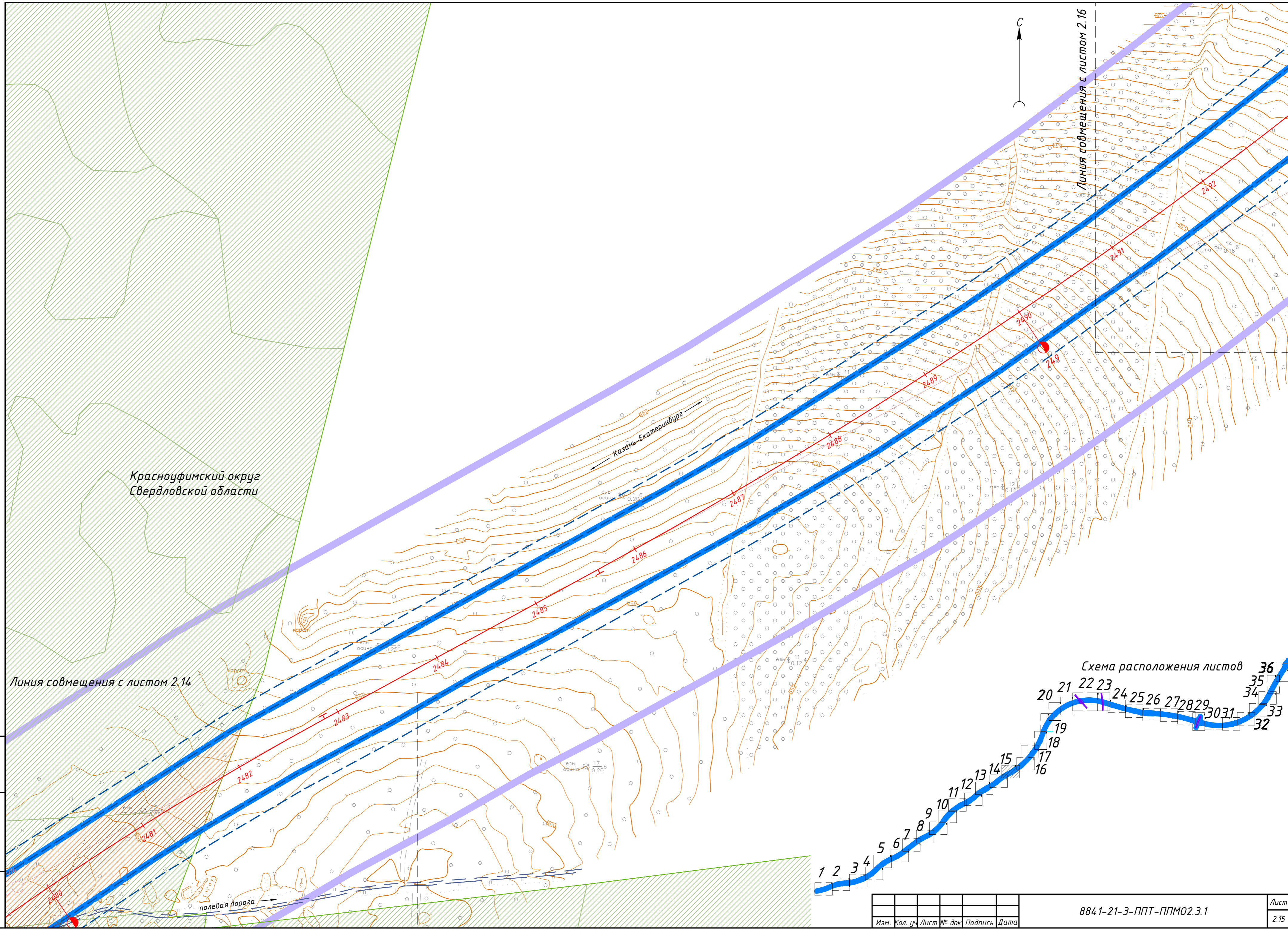
Инв. № подл.
Подп. и дата
Взам. инв. №

Изм.	Кол. уч.	Лист № док	Подпись	Дата

8841-21-3-ППТ-ППМ02.3.1

Лист
2.14

Инв. № подл. Подп. и дата. Взам. инв. №



Изм.	Кол. уч.	Лист	№ док.	Подпись	Дата

8841-21-3-ППТ-ППМ02.3.1

Лист 2.15


Красноуфимский округ
Свердловской области

Линия совмещения с листом 2.17

Линия совмещения с листом 2.15

Казань-Екатеринбург

Схема расположения листов



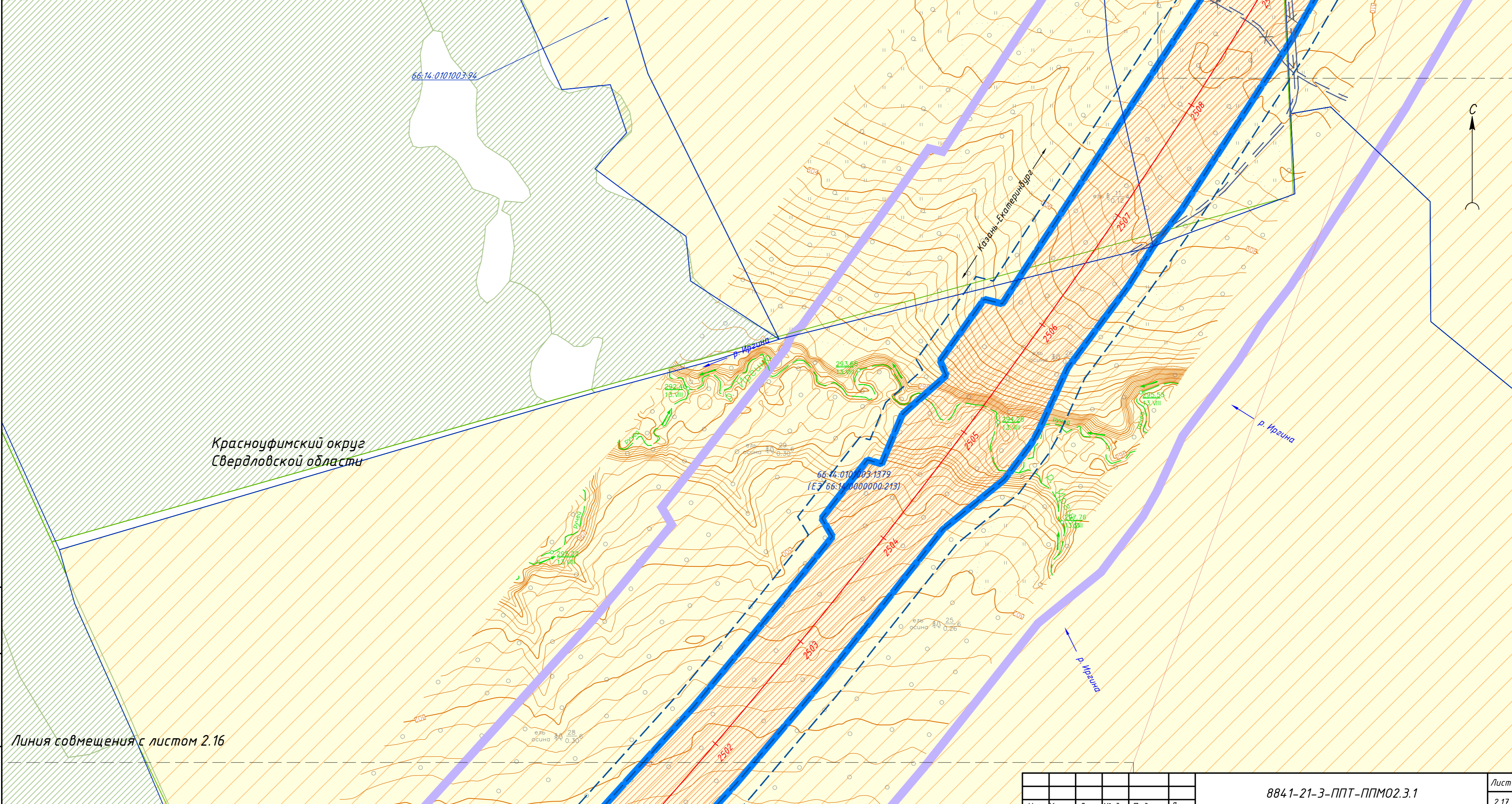

Инв. № подл.
Подп. и дата
Взам. инв. №

Изм.	Кол. уч.	Лист № док	Подпись	Дата

8841-21-3-ППТ-ППМО2.3.1

Лист
2.16

Схема расположения листов



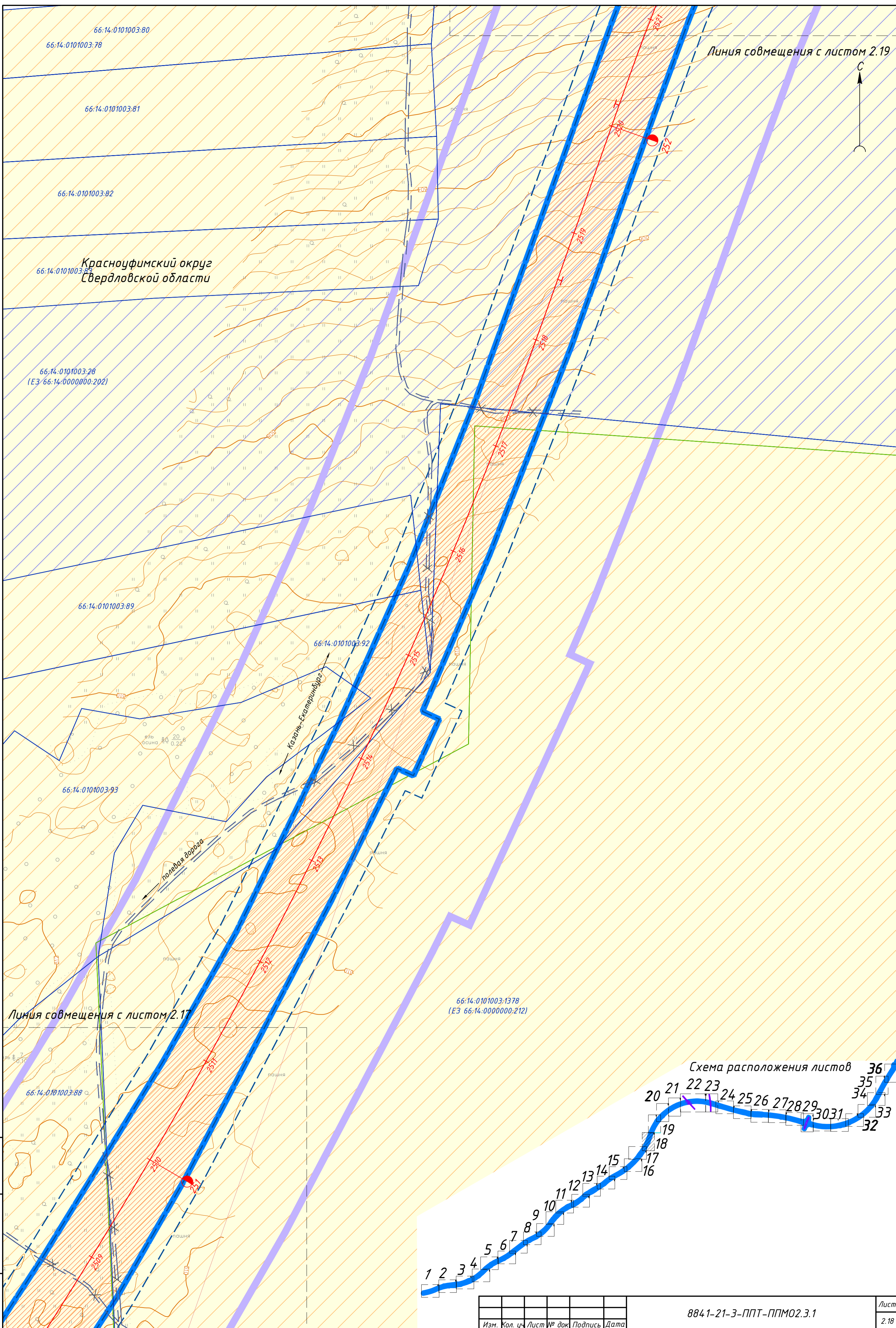
Инв. № подл.
Подп. и дата
Взам. инв. №

Линия совмещения с листом 2.16

Изм.	Кол. уч.	Лист № док	Подпись	Дата

8841-21-3-ППТ-ППМ02.3.1

Лист
2.17



Линия совмещения с листом 2.19



Красноуфимский округ
Свердловской области

Линия совмещения с листом 2.17

Схема расположения листов




Инв. № подл. Подл. и дата. Взам. инв. №

Изм.	Кол. уч.	Лист	№ док.	Подпись	Дата

8841-21-3-ППТ-ППМО2.3.1

Лист
2.18

Схема расположения листов



Линия совмещения с листом 2.20

Красноуфимский округ
Свердловской области

66.14.0101003.25
(ЕЗ 66.14.0000000.202)

66.14.0101003.1612

66.14.0101003.1612

66.14.0101003.25
(ЕЗ 66.14.0000000.202)

66.14.0101003.28
(ЕЗ 66.14.0000000.202)

Линия совмещения с листом 2.18


Инв. № подл. Подп. и дата. Взам. инв. №

Изм.	Кол. уч.	Лист	№ док	Подпись	Дата

8841-21-3-ППТ-ППМО2.3.1

Лист
2.19

Схема расположения листов



66:14:0101003:1346
(ЕЗ 66:14:0101003:1348)

Красноуфимский округ
Свердловской области

Линия совмещения с листом 2.21

С

Линия совмещения с листом 2.19

полевая дорога

полевая дорога

Казань-Екатеринбург

66:14:0101003:1346
(ЕЗ 66:14:0101003:1348)

66:14:0101003:25
(ЕЗ 66:14:0000000:202)

р. Мочулице

Инв. № подл. Подл. и дата. Взам. инв. №

Изм.	Кол. уч.	Лист	№ док	Подпись	Дата

8841-21-3-ППТ-ППМО2.3.1

Лист
2.20

Схема расположения листов



Красноуфимский округ
Свердловской области
66.14.0101003.1612

С
Линия совмещения с листом 2.22

Линия совмещения с листом 2.20

Казань-Екатеринбург

66.14.0101003.1612

66.14.0101003.25
(ЕЗ 66.14.0000000.202)

66.14.0000000.1736

Инв. № подл.
Подп. и дата
Взам. инв. №

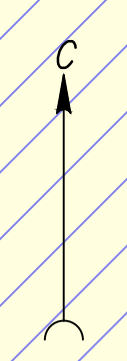
Изм.	Кол. уч.	Лист № док	Подпись	Дата
------	----------	------------	---------	------

8841-21-3-ППТ-ППМО2.3.1

Лист
2.21

66.14.0000000.1736

Красноуфимский округ
Свердловской области



66.14.0101014.6
(ЕЗ 66.14.0000000.202)

66.14.0000000.1736

66.14.0101014.48
(ЕЗ 66.14.0000000.125)

66.14.0101014.47
(ЕЗ 66.14.0000000.125)

66.14.0000000.1736

66.14.0101003.1612

66.14.0101003.1347
(ЕЗ 66.14.0000000.202)

66.14.0000000.1730

Линия совмещения с листом 2.23

Казань-Екатеринбург

66.14.0101014.46
(ЕЗ 66.14.0000000.125)

66.14.0000000.1736

66.14.0000000.1736

66.14.0101003.13
(ЕЗ 66.14.0000000.36)

66.14.0000000.1736

66.14.0101003.25
(ЕЗ 66.14.0000000.202)

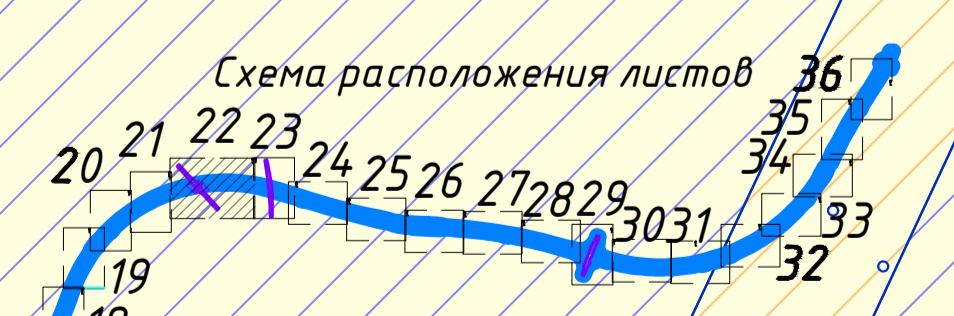
66.14.0000000.1736

В.П. Решетова, выдана Удостоверение ЕЗ ОГРПЗ ЕЗ-14-07000
г.с. Клевенки с.Большая Турва с.Сиделькино
(IV категория)

Граница работ

Граница работ

Линия совмещения с листом 2.21



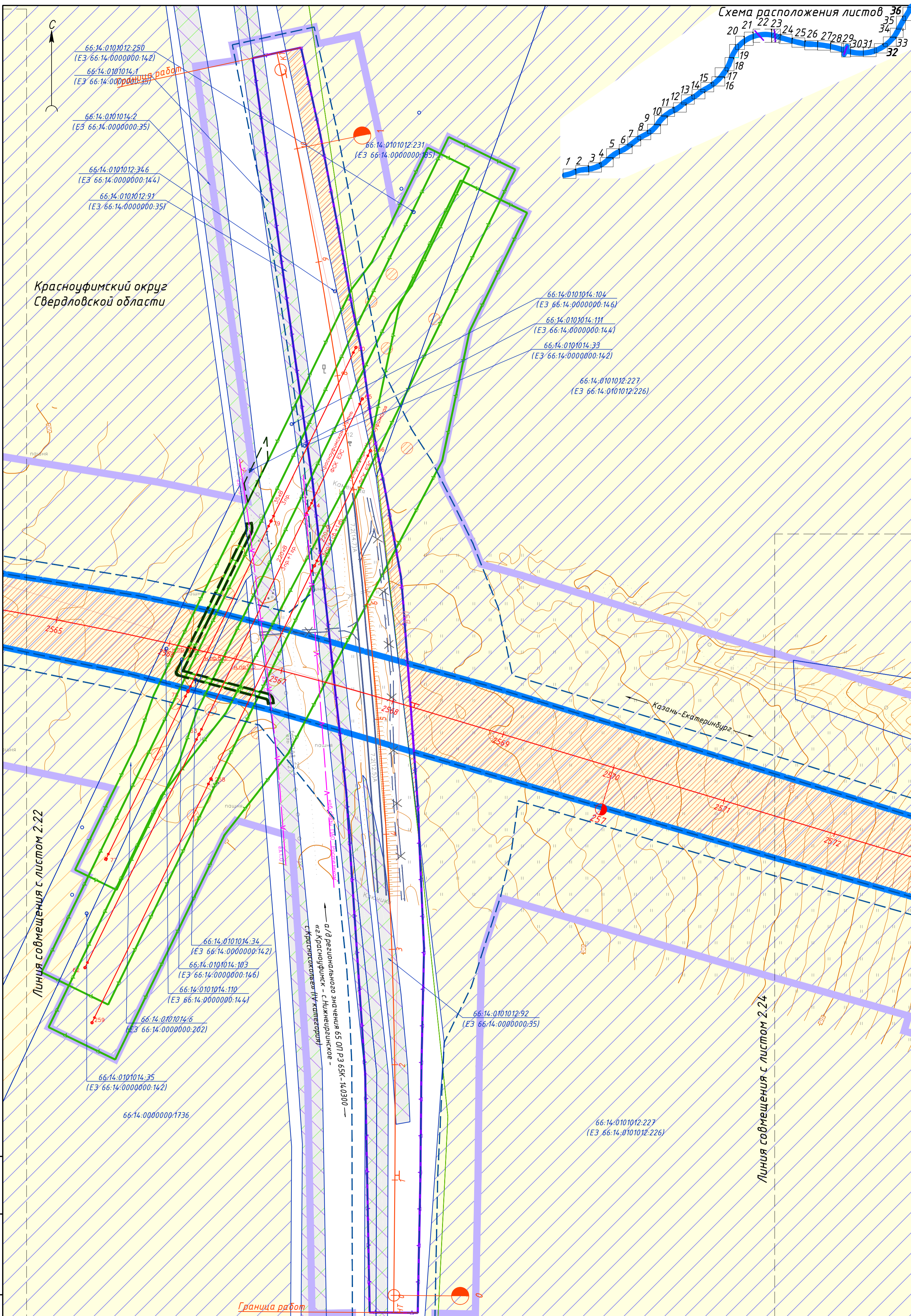
66:14:0101012:250
 (ЕЗ 66:14:0000000:142)
 66:14:0101014:1
 (ЕЗ 66:14:0000000:35)
 66:14:0101014:2
 (ЕЗ 66:14:0000000:35)
 66:14:0101012:346
 (ЕЗ 66:14:0000000:144)
 66:14:0101012:91
 (ЕЗ 66:14:0000000:35)

66:14:0101012:231
 (ЕЗ 66:14:0000000:35)

66:14:0101014:104
 (ЕЗ 66:14:0000000:146)
 66:14:0101014:111
 (ЕЗ 66:14:0000000:144)
 66:14:0101014:33
 (ЕЗ 66:14:0000000:142)

66:14:0101012:227
 (ЕЗ 66:14:0101012:226)

Красноуфимский округ
 Свердловской области



Линия совмещения с листом 2.22

Линия совмещения с листом 2.24

Граница работ

а/д региональному значению и плану
 «г. Красноуфимск» - с/п/л
 «Красноуфимск» - с/п/л
 «Красноуфимск» - с/п/л
 «Красноуфимск» - с/п/л


Инв. № подл.	Подп. и дата	Взам. инв. №

Изм.	Кол. уч.	Лист № док.	Подпись	Дата



66:14:0101012:35
(ЕЗ 66:14:0000000:214)

Красноуфимский округ
Свердловской области



66:14:0101012:227
(ЕЗ 66:14:0101012:226)

Линия совмещения с листом 2.23

Линия совмещения с листом 2.25

Казань-Екатеринбург

полевая дорога

66:14:0101012:227
(ЕЗ 66:14:0101012:226)

Инв. № подл. Подп. и дата. Взам. инв. №

Изм.	Кол. уч.	Лист № док.	Подпись	Дата

8841-21-3-ППТ-ППМО2.3.1

Лист
2.24

Красноуфимский округ
Свердловской области

66:14:0101012:233
(ЕЗ 66:14:0000000:185)

66:14:0101012:227
(ЕЗ 66:14:0101012:226)

66:14:0101012:583

Схема расположения листов



66:14:0101012:233
(ЕЗ 66:14:0000000:185)

66:14:0101012:226

Казань-Екатеринбург

Линия со смещением с листом 2.24

Линия со смещением с листом 2.26

66:14:0101012:227
(ЕЗ 66:14:0101012:226)

66:14:0101012:230
(ЕЗ 66:14:0101012:226)

66:14:0101012:582

Инв. № подл.	Подп. и дата	Взам. инв. №

Изм.	Кол. уч.	Лист	№ док.	Подпись	Дата

8841-21-3-ППТ-ППМО2.3.1

Лист
2.25

66:14:0101012:583

Красноуфимский округ
Свердловской области

полевая дорога

Казань-Екатеринбург

полевая дорога


66:14:0101012:582

66:14:0101012:583(2)

Линия совмещения с листом 2.25

Линия совмещения с листом 2.27

Схема расположения листов



Инв. № подл.
Подп. и дата
Взам. инв. №

Изм.	Кол. уч.	Лист № док	Подпись	Дата


8841-21-3-ППТ-ППМ02.3.1

Лист
2.26



Красноуфимский округ
Свердловской области

66:14:0101012:583



Линия совмещения с листом 2.28

Казань-Екатеринбург

полевая дорога

руч.

Линия совмещения с листом 2.26

66:14:0101012:583

Инв. № подл.
Подп. и дата
Взам. инв. №

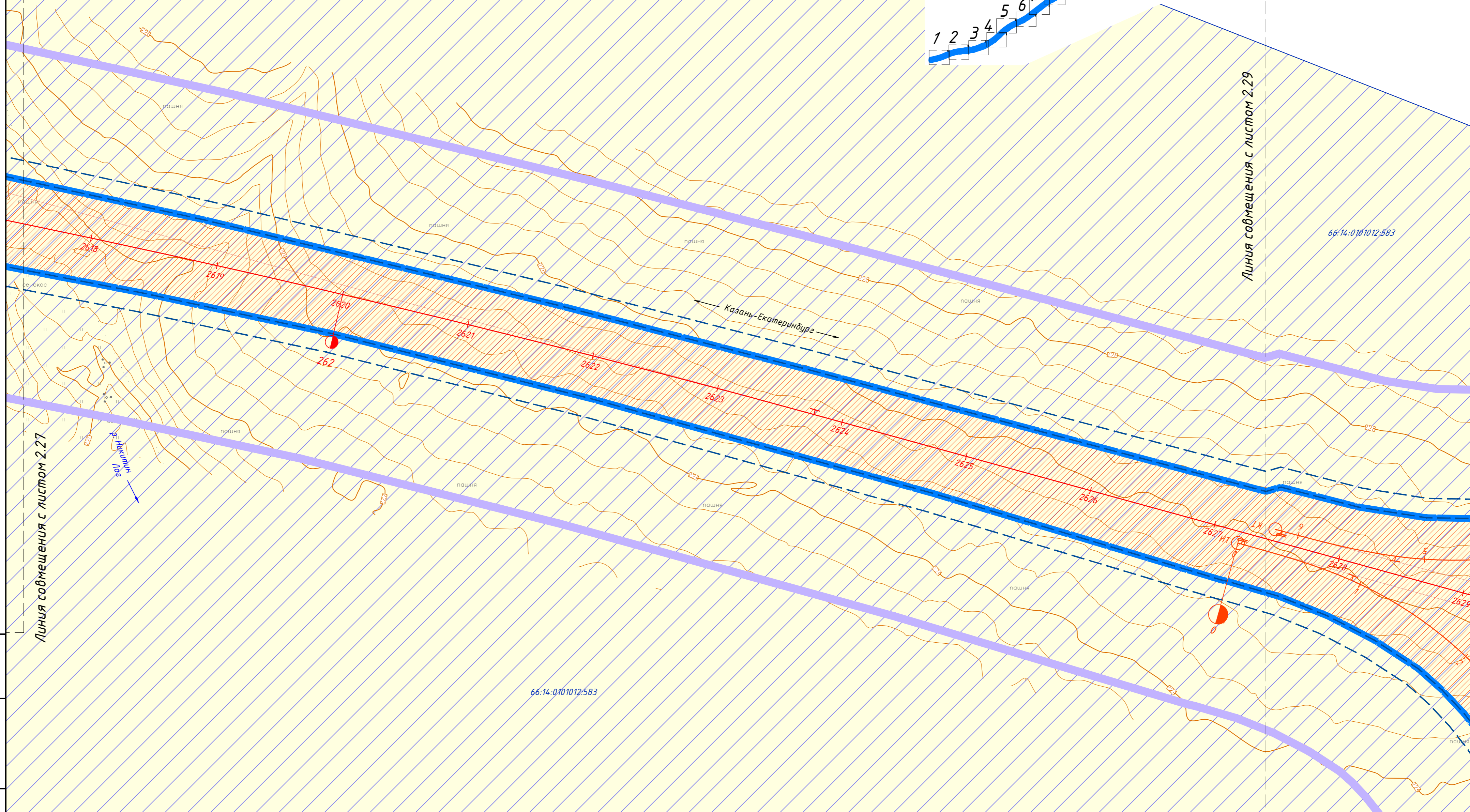
Изм.	Кол. уч.	Лист № док	Подпись	Дата

8841-21-3-ППТ-ППМО2.3.1

Лист
2.27



Красноуфимский округ
Свердловской области



Линия совмещения с листом 2.27

Линия совмещения с листом 2.29

66:14:0101012:583

66:14:0101012:583

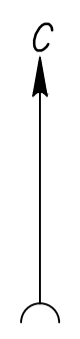
Инв. № подл. Подп. и дата. Взам. инв. №

Изм.	Кол. уч.	Лист № док.	Подпись	Дата

8841-21-3-ППТ-ППМО2.3.1

Лист 2.28

Краснофимский округ
Свердловской области



66:14.0000000.1868
66:14.0101017.100
(ЕЗ 66:14.0000000.39)
66:14.0101012.88
(ЕЗ 66:14.0000000.34)
66:14.0101012.89
(ЕЗ 66:14.0000000.34)
66:14.0101012.527
66:14.0101017.225
(ЕЗ 66:14.0000000.185)

66:14.0101012.583

Линия совмещения с листом 2.28

Линия совмещения с листом 2.30

66:14.0101017.225
(ЕЗ 66:14.0101012.185)


66:14.0101017.453

66:14.0101017.245

66:14.0101017.250

66:14.0101017.246

Схема расположения листов



адресная таблица земельных
65 ОП РЗ БСК-04.09.000 (кр.п. Ачит -
с. Мельничиха) (III категория)

полевая дорога

Казань-Екатеринбург

Граница работ

Граница работ

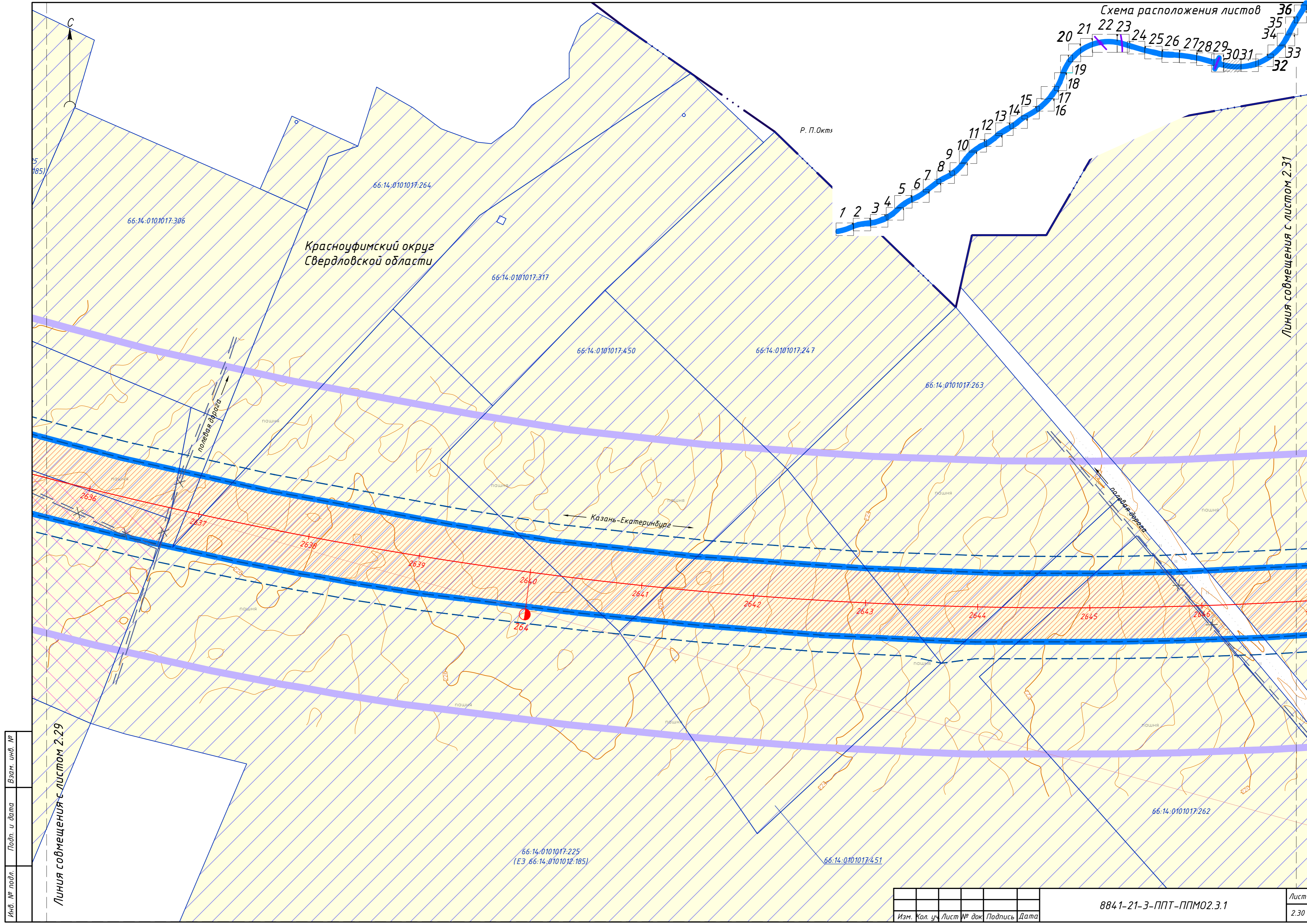
Граница работ

Инв. № подл. Подп. и дата. Взам. инв. №

Изм.	Кол. уч.	Лист № док.	Подпись	Дата

8841-21-3-ППТ-ППМО2.3.1

Лист 2.29



Инв. № подл. Подп. и дата. Взам. инв. №

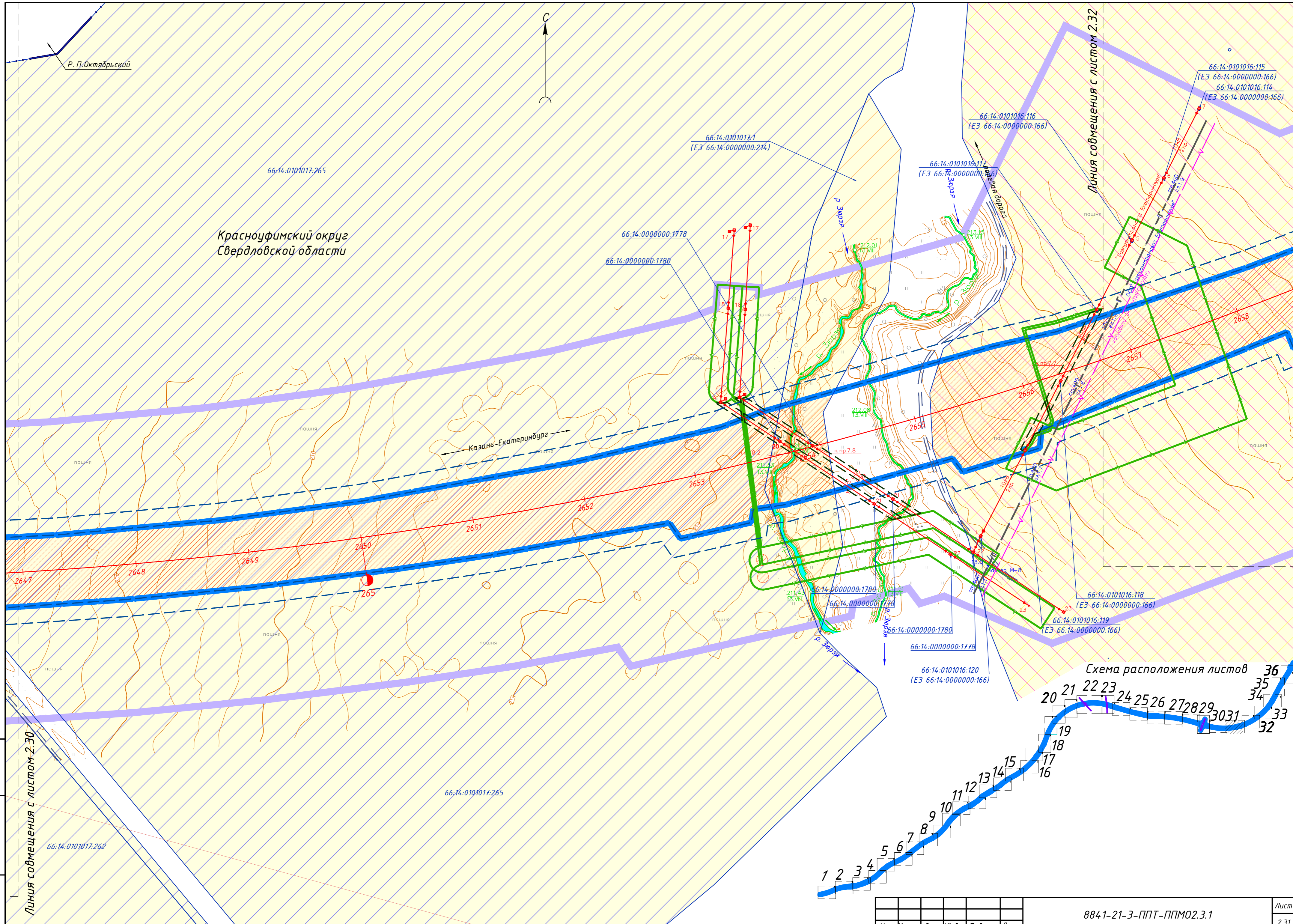
Линия совмещения с листом 2.29

Линия совмещения с листом 2.31

Изм.	Кол. уч.	Лист № док.	Подпись	Дата

8841-21-3-ППТ-ППМО2.3.1

Лист 2.30



Инв. № подл. Подп. и дата. Взам. инв. №

Линия совмещения с листом 2.30

66:14:0101017:262

Красноуфимский округ
Свердловской области

66:14:0101017:265

66:14:0101017:1
(ЕЗ 66:14:0000000:214)

66:14:0000000:1778
66:14:0000000:1780

66:14:0101016:116
(ЕЗ 66:14:0000000:166)
66:14:0101016:117
(ЕЗ 66:14:0000000:166)

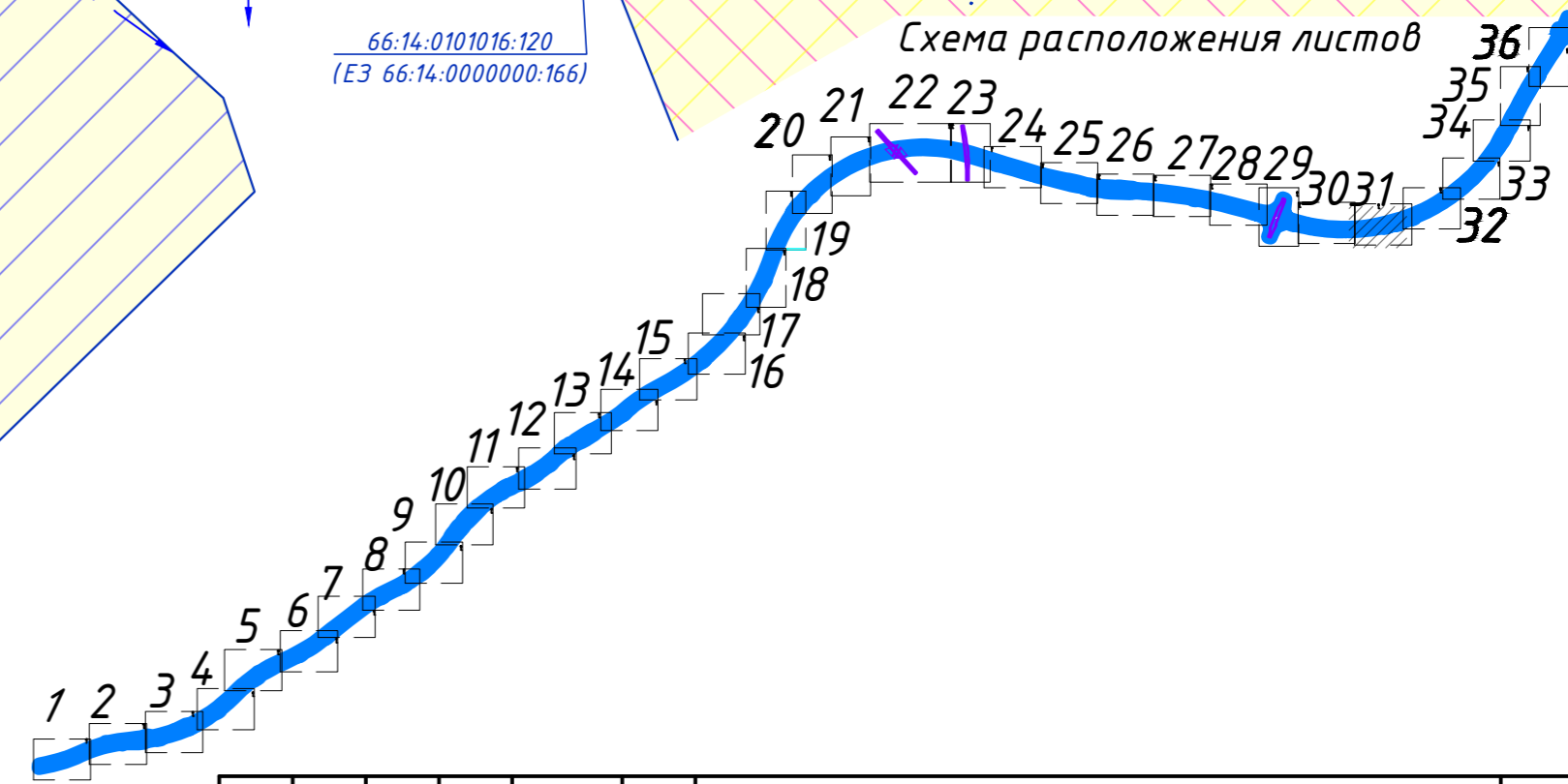
Линия совмещения с листом 2.32

66:14:0101016:115
(ЕЗ 66:14:0000000:166)
66:14:0101016:114
(ЕЗ 66:14:0000000:166)

66:14:0101016:118
(ЕЗ 66:14:0000000:166)
66:14:0101016:119
(ЕЗ 66:14:0000000:166)

66:14:0000000:1780
66:14:0101016:120
(ЕЗ 66:14:0000000:166)

Схема расположения листов



Изм.	Кол. уч.	Лист	№ док.	Подпись	Дата

8841-21-3-ППТ-ППМ02.3.1

Лист
2.31

Красноуфимский округ
Свердловской области

66.14.0000000.1834

Линия совмещения с листом 2.33

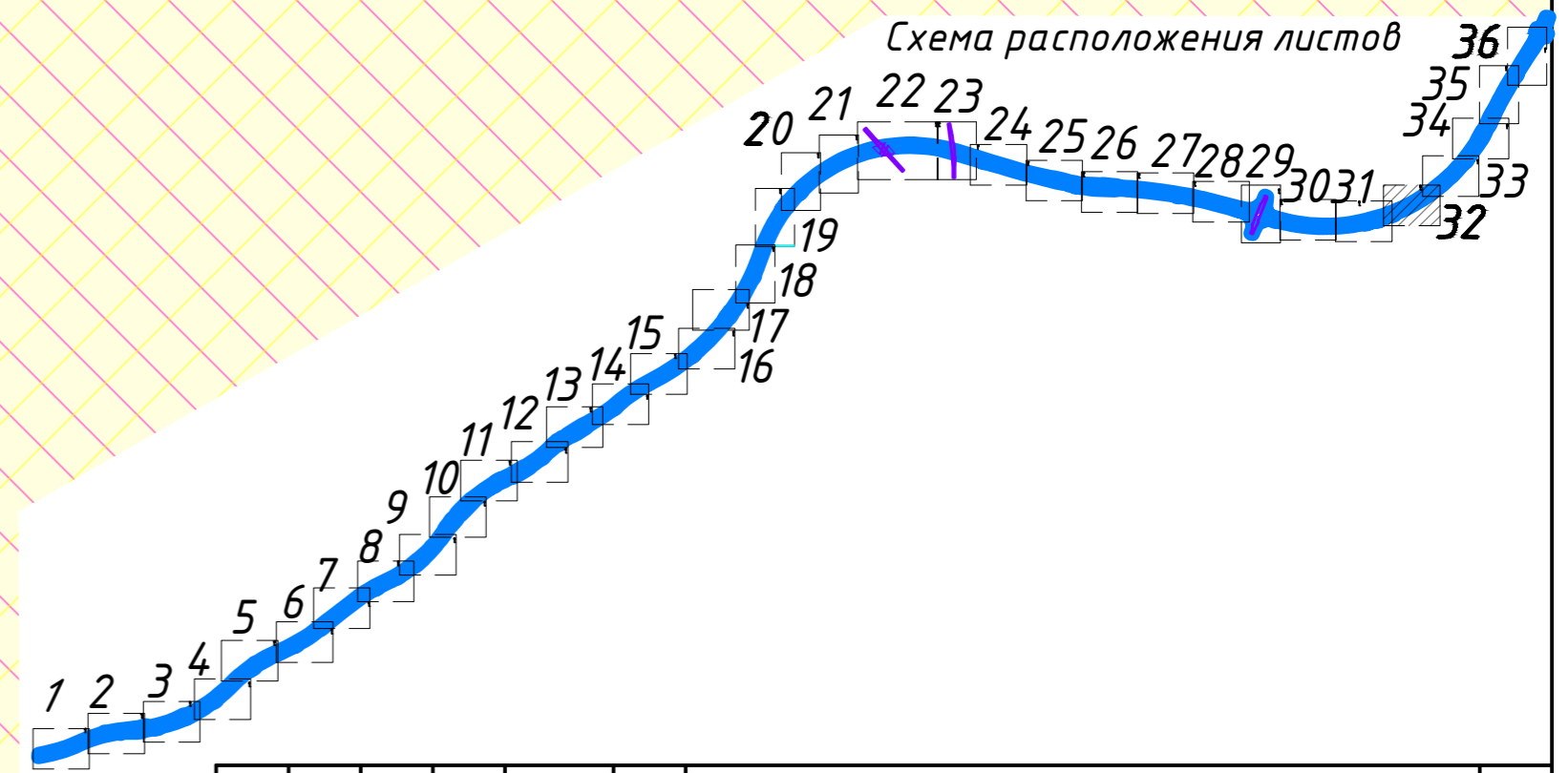
Линия совмещения с листом 2.31

Казань-Екатеринбург

66.14.0101016.115
(ЕЗ 66.14.0000000.166)
66.14.0101016.114
(ЕЗ 66.14.0000000.166)

66.14.0000000.1834

Схема расположения листов

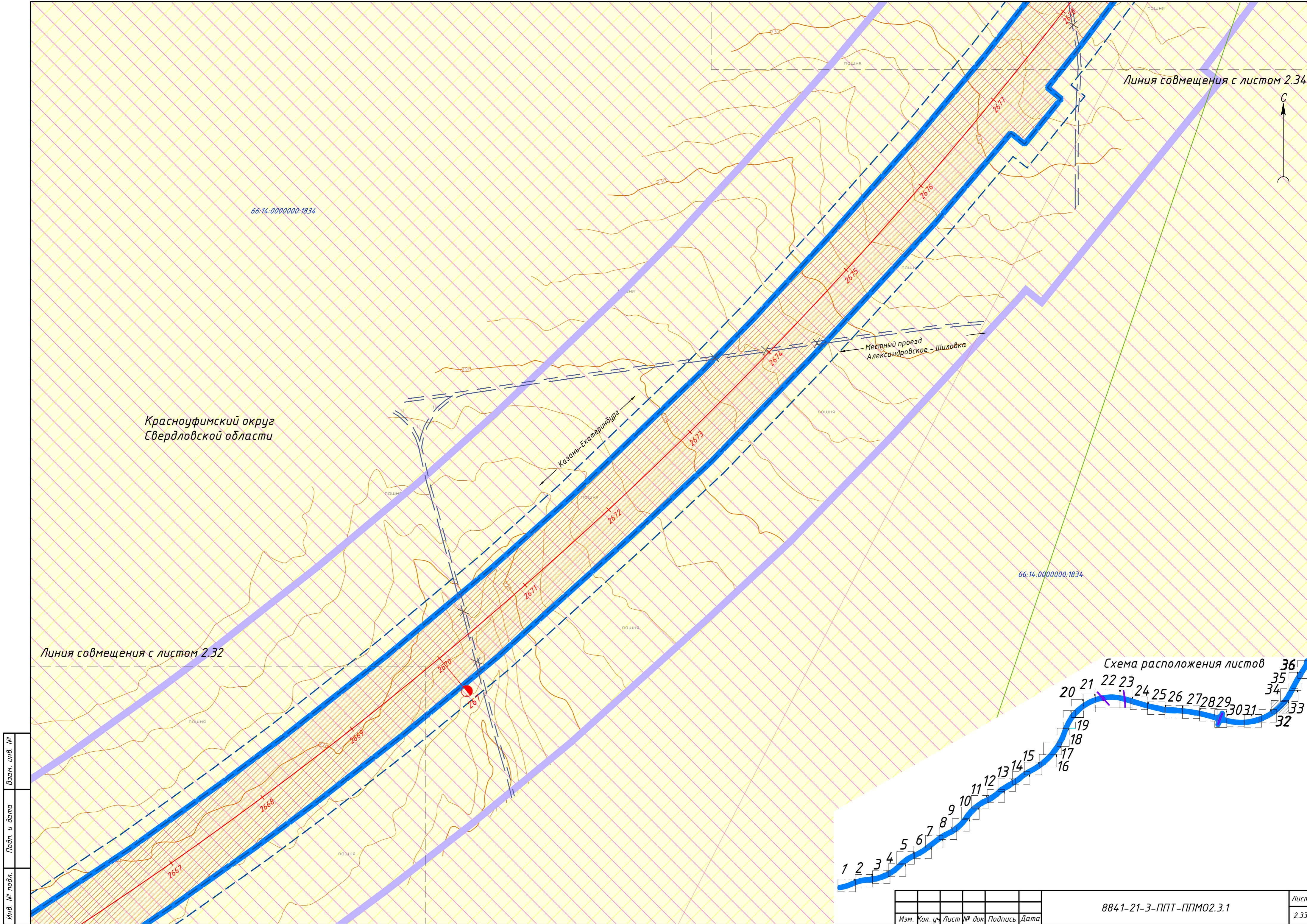


Инв. № подл. Подп. и дата. Взам. инв. №

Изм.	Кол. уч.	Лист № док.	Подпись	Дата

8841-21-3-ППТ-ППМ02.3.1

Лист 2.32



66:14:0000000:1834

Красноуфимский округ
Свердловской области

Казань-Екатеринбург

Местный проезд
Александровское - Шиловка

Линия совмещения с листом 2.32

Линия совмещения с листом 2.34

66:14:0000000:1834

Схема расположения листов

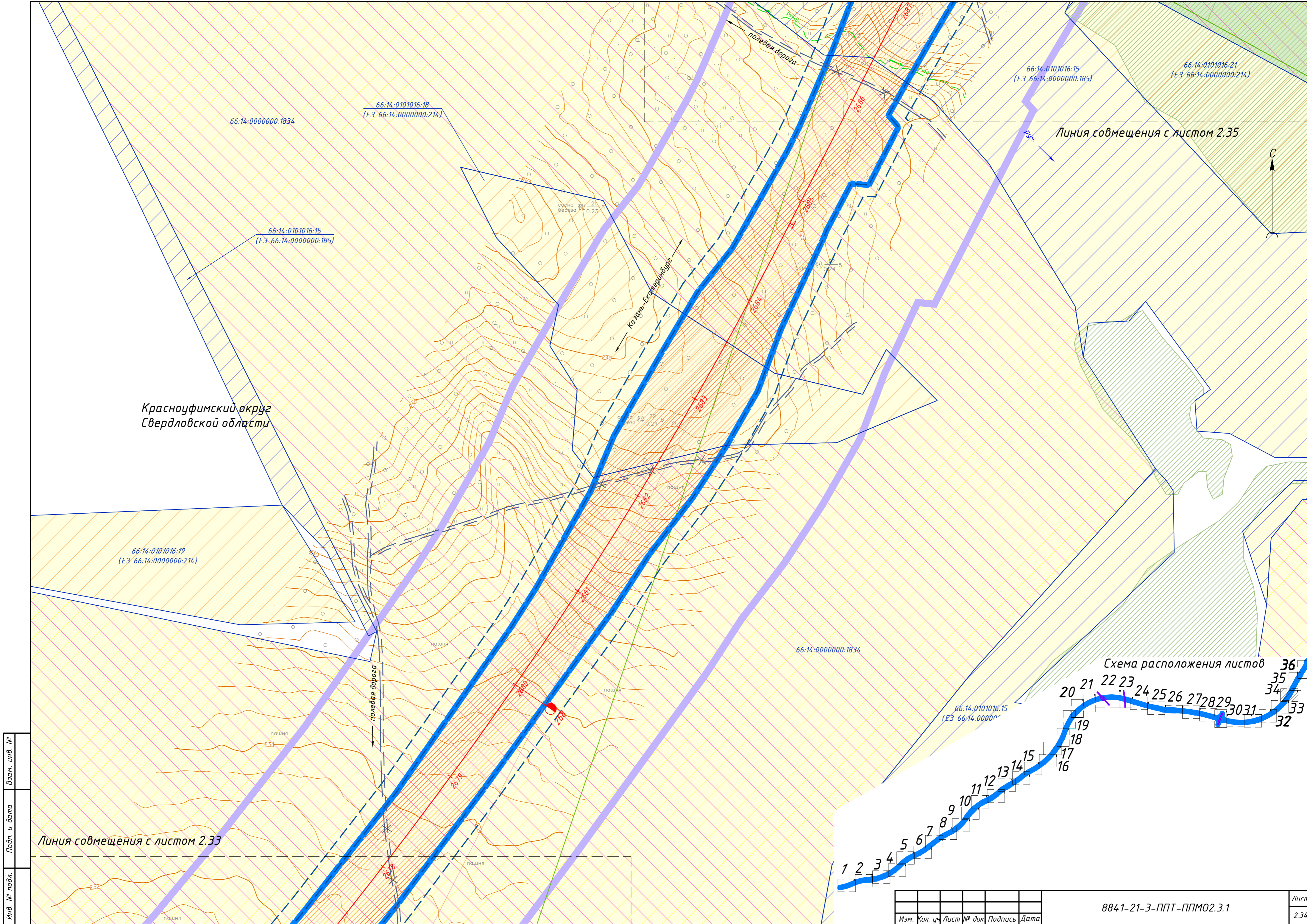


Инв. № подл.
Подп. и дата
Взам. инв. №

Изм.	Кол. уч.	Лист № док	Подпись	Дата

8841-21-3-ППТ-ППМ02.3.1

Лист
2.33



Инв. № подл. Подл. и дата. Взам. инв. №

Линия совмещения с листом 2.33

Красноуфимский округ
Свердловской области

Линия совмещения с листом 2.35

Схема расположения листов



Изм.	Кол. ч.	Лист № док	Подпись	Дата

8841-21-3-ППТ-ППМ02.3.1

Лист
2.34

Схема расположения листов



66:14.0101016:37

66:14.0101016:36

66:14.0101016:138
(ЕЗ 66:14.0000000:111)

66:14.0101016:150
(ЕЗ 66:14.0000000:169)

Красноуфимский округ
Свердловской области

Линия совмещения с листом 2.36

полевая дорога

Казань - Г. Карелинбург

полевая дорога

66:14.0101016:16
(ЕЗ 66:14.0000000:214)

66:14.0101016:150
(ЕЗ 66:14.0000000:169)

Линия совмещения с листом 2.34

66:14.0101016:15
(ЕЗ 66:14.0000000:185)

66:14.0101016:21
(ЕЗ 66:14.0000000:214)

Инв. № подл.
Подп. и дата
Взам. инв. №

Изм.	Кол. уч.	Лист	№ док	Подпись	Дата

8841-21-3-ППТ-ППМО2.3.1

Лист
2.35

66:04:0102006:538
(ЕЗ 66:04:0000000:21)

66:04:0102006:538
(ЕЗ 66:04:0000000:21)

66:04:0102006:556
(ЕЗ 66:04:0000000:276)

66:04:0102006:573
(ЕЗ 66:04:0000000:218)

Ачитский городской округ
Свердловской области

Красноуфимский округ
Свердловской области

66:14:0101016:35
(ЕЗ 66:14:0000000:193)

66:04:0102006:556
(ЕЗ 66:04:0000000:276)

66:14:0101016:37

66:14:0101016:42

66:14:0101016:43

Козьмо-Екатеринбург

полевая дорога

66:14:0101016:35
(ЕЗ 66:14:0000000:193)

66:14:0101016:122
(ЕЗ 66:14:0000000:193)

Линия совмещения с листом 2.35

Схема расположения листов



Инв. № подл. Подл. и дата. Взам. инв. №

Изм.	Кол. уч.	Лист	№ док.	Подпись	Дата

8841-21-3-ППТ-ППМО2.3.1

Лист
2.36