

## **ДОКУМЕНТАЦИЯ ПО ПЛАНИРОВКЕ ТЕРРИТОРИИ ОБЪЕКТА**

**«Строительство скоростной автомобильной дороги Казань – Екатеринбург  
на участке Дюртюли – Ачит»,  
этап 3 км 232 – км 275, Свердловская область**

### **ПРОЕКТ ПЛАНИРОВКИ ТЕРРИТОРИИ**

**Материалы по обоснованию проекта планировки территории  
Раздел 3 «Материалы по обоснованию проекта планировки территории.  
Графическая часть»**

**Том 2.3.7**

**8841-21-3-ППТ-ППМО2.3.7**

**Часть 7. Схема границ зон с особыми условиями использования  
территорий, особо охраняемых природных территорий, лесничеств. Схема  
границ территорий объектов культурного наследия. Схема границ  
территорий, подверженных риску возникновения чрезвычайных ситуаций  
природного и техногенного характера (пожар, взрыв, химическое,  
радиоактивное заражение, затопление, подтопление, оползень, карсты,  
эрозия и т.д. Красноуфимский округ**

Акционерное общество  
«Научно-исследовательский и проектный институт гражданского  
строительства, благоустройства и городского дизайна «Моспроект-3»  
АО «Моспроект-3»



ГРУППА КОМПАНИЙ  
**МОСПРОЕКТ-3**

Свидетельство № СРО-П-132-01022010 от 24.06.2019г.

Заказчик – Государственная компания «Российские автомобильные дороги»

*Строительство скоростной автомобильной дороги Казань –  
Екатеринбург, на участке Дюртиули – Ачит*

*Этап 3 км 232 – км 275, Свердловская область*

## **ПРОЕКТ ПЛАНИРОВКИ ТЕРРИТОРИИ**

Материалы по обоснованию проекта планировки территории  
Раздел 3. «Материалы по обоснованию проекта планировки территории.  
Графическая часть»

**Часть 7. Схема границ зон с особыми условиями использования  
территорий, особо охраняемых природных территорий,  
лесничеств. Схема границ территорий объектов культурного  
наследия. Схема границ территорий, подверженных риску  
возникновения чрезвычайных ситуаций природного и  
техногенного характера (пожар, взрыв, химическое,  
радиоактивное заражение, затопление, подтопление, оползень,  
карсты, эрозия и т.д. Красноуфимский округ**

**8841-21-3-ППТ-ППМО2.3.7**

**Том 2.3.7**

Акционерное общество  
«Научно-исследовательский и проектный институт гражданского  
строительства, благоустройства и городского дизайна «Моспроект-3»  
АО «Моспроект-3»



ГРУППА КОМПАНИЙ  
**МОСПРОЕКТ-3**

*Строительство скоростной автомобильной дороги Казань –  
Екатеринбург, на участке Дюртюли – Ачит*

*Этап 3 км 232 – км 275, Свердловская область*

**ПРОЕКТ ПЛАНИРОВКИ ТЕРРИТОРИИ**

**Материалы по обоснованию проекта планировки территории  
Раздел 3. «Материалы по обоснованию проекта планировки  
территории.**

**Графическая часть»**

**Часть 7. Схема границ зон с особыми условиями  
использования территорий, особо охраняемых природных  
территорий, лесничеств. Схема границ территорий объектов  
культурного наследия Схема границ территорий,  
подверженных риску возникновения чрезвычайных ситуаций  
природного и техногенного характера (пожар, взрыв,  
химическое, радиоактивное заражение, затопление,  
подтопление, оползень, карсты, эрозия и т.д. Красноуфимский  
округ**

**8841-21-3-ППТ-ППМО2.3.7**

**Том 2.3.7**

Руководитель Дирекции  
по проектированию №2

Комплексный главный  
инженер проекта



Т.И. Гушляк

А.В. Федосеев

## ДОКУМЕНТАЦИЯ ПО ПЛАНИРОВКЕ ТЕРРИТОРИИ ОБЪЕКТА

**«Строительство скоростной автомобильной дороги Казань – Екатеринбург  
на участке Дюртюли – Ачит»,  
этап 3 км 232 – км 275, Свердловская область»**

### ПРОЕКТ ПЛАНИРОВКИ ТЕРРИТОРИИ

**Материалы по обоснованию проекта планировки территории  
Раздел 3 «Материалы по обоснованию проекта планировки территории.  
Графическая часть»**

**Том 2.3.7**

**8841-21-3-ППТ-ППМО2.3.7**

**Часть 7. Схема границ зон с особыми условиями использования территорий, особо охраняемых природных территорий, лесничеств. Схема границ территорий объектов культурного наследия. Схема границ территорий, подверженных риску возникновения чрезвычайных ситуаций природного и техногенного характера (пожар, взрыв, химическое, радиоактивное заражение, затопление, подтопление, оползень, карсты, эрозия и т.д. Красноуфимский округ**

<b>Заказчик:</b>	<b>АО «Моспроект-3»</b>
<b>Исполнитель:</b>	<b>ООО «КРТ Система»</b>

**Генеральный директор**

**А.В. Сердюков**

**Главный инженер**

**М.Ю. Ошерович**



**Санкт-Петербург**

**2021**

**Строительство скоростной автомобильной дороги Казань – Екатеринбург, на участке Дюртюли – Ачит**


Номер тома	Обозначение	Наименование	Примечание
<b>Строительство скоростной автомобильной дороги Казань – Екатеринбург на участке Дюртюли – Ачит», этап 3 км 232 – км 275, Свердловская область</b>			
<b>Проект планировки территории</b>			
<b>1. Основная часть проекта планировки территории</b>			
<b>Раздел 1. «Проект планировки территории. Графическая часть»</b>			
Том 1.1.1	8841-21-3-ППТ-ППОЧ1.1.1	<b>Часть 1.</b> Чертежи красных линий. Красноуфимский округ	ООО «КРТ Система»
Том 1.1.2	8841-21-3-ППТ-ППОЧ1.1.2	<b>Часть 2.</b> Чертежи красных линий. Ачитский городской округ	ООО «КРТ Система»
Том 1.1.3	8841-21-3-ППТ-ППОЧ1.1.3	<b>Часть 3.</b> Чертежи границ зон планируемого размещения линейных объектов, совмещенный с чертежом границ зон планируемого размещения линейных объектов, подлежащих реконструкции в связи с изменением их местоположения (автомобильных дорог). Красноуфимский округ	ООО «КРТ Система»
Том 1.1.4	8841-21-3-ППТ-ППОЧ1.1.4	<b>Часть 4.</b> Чертежи границ зон планируемого размещения линейных объектов, совмещенный с чертежом границ зон планируемого размещения линейных объектов, подлежащих реконструкции в связи с изменением их местоположения (автомобильных дорог). Ачитский городской округ	ООО «КРТ Система»
Том 1.1.5	8841-21-3-ППТ-ППОЧ1.1.5	<b>Часть 5.</b> Чертежи границ зон планируемого размещения линейных объектов, подлежащих реконструкции в связи с изменением их местоположения (инженерных сетей и сооружений). Красноуфимский округ	ООО «КРТ Система»
Том 1.1.6	8841-21-3-ППТ-ППОЧ1.1.6	<b>Часть 6.</b> Чертежи границ зон планируемого размещения линейных объектов, подлежащих реконструкции в связи с изменением их местоположения (инженерных сетей и сооружений). Ачитский городской округ	ООО «КРТ Система»

Согласовано

Взам. инв. №

Подпись и дата

Инв. № подл.

						8841-21-3-ППТ-ПП			
Изм.	Кол.уч.	Лист	№ док.	Подпись	Дата				
						Состав проекта планировки территории	Стадия	Лист	Листов
							ППТ	1	6
ГИП							 ГРУППА КОМПАНИЙ <b>МОСПРОЕКТ-3</b>		

**Строительство скоростной автомобильной дороги Казань – Екатеринбург, на участке Дюртиули – Ачит**

**Раздел 2. «Положение о размещении линейных объектов»**

Том 1.2.1	8841-21-3-ППТ-ППОЧ1.2.1	<b>Часть 1.</b> Положение о размещении линейных объектов	ООО «КРТ Система»
-----------	-------------------------	--	-------------------

**2. Материалы по обоснованию проекта планировки территории**

**Раздел 3. «Материалы по обоснованию проекта планировки территории.**

**Графическая часть»**

Том 2.3.1	8841-21-3-ППТ-ППМО2.3.1	<b>Часть 1.</b> Схема расположения элементов планировочной структуры. Схема использования территории в период подготовки проекта планировки территории. Красноуфимский округ	ООО «КРТ Система»
Том 2.3.2	8841-21-3-ППТ-ППМО2.3.2	<b>Часть 2.</b> Схема расположения элементов планировочной структуры. Схема использования территории в период подготовки проекта планировки территории. Ачитский городской округ	ООО «КРТ Система»
Том 2.3.3	8841-21-3-ППТ-ППМО2.3.3	<b>Часть 3.</b> Схема организации улично-дорожной сети и движения транспорта. Красноуфимский округ	ООО «КРТ Система»
Том 2.3.4	8841-21-3-ППТ-ППМО2.3.4	<b>Часть 4.</b> Схема организации улично-дорожной сети и движения транспорта. Ачитский городской округ	ООО «КРТ Система»
Том 2.3.5	8841-21-3-ППТ-ППМО2.3.5	<b>Часть 5.</b> Схема вертикальной планировки территории, инженерной подготовки и инженерной защиты территории. Красноуфимский округ	ООО «КРТ Система»
Том 2.3.6	8841-21-3-ППТ-ППМО2.3.6	<b>Часть 6.</b> Схема вертикальной планировки территории, инженерной подготовки и инженерной защиты территории. Ачитский городской округ	ООО «КРТ Система»
Том 2.3.7	8841-21-3-ППТ-ППМО2.3.7	<b>Часть 7.</b> Схема границ зон с особыми условиями использования территорий, особо охраняемых природных территорий, лесничеств. Схема границ территорий объектов культурного наследия Схема границ территорий, подверженных риску возникновения чрезвычайных ситуаций природного и техногенного характера (пожар, взрыв, химическое, радиоактивное заражение, затопление, подтопление, оползень, карсты, эрозия и т.д. Красноуфимский округ	ООО «КРТ Система»
Том 2.3.8	8841-21-3-ППТ-ППМО2.3.8	<b>Часть 8.</b> Схема границ зон с особыми условиями использования территорий, особо охраняемых природных территорий, лесничеств. Схема границ территорий объектов культурного наследия Схема границ территорий, подверженных риску	ООО «КРТ Система»

Инв. № подл.	Подпись и дата	Взам. инв. №

Изм.	Кол.уч.	Лист	№ док.	Подпись	Дата

8841-21-3-ППТ-ПП

Лист

2

**Строительство скоростной автомобильной дороги Казань – Екатеринбург, на участке Дюртюли – Ачит**

		возникновения чрезвычайных ситуаций природного и техногенного характера (пожар, взрыв, химическое, радиоактивное заражение, затопление, подтопление, оползень, карсты, эрозия и т.д. Ачитский городской округ	
Том 2.3.9	8841-21-3-ППТ-ПМО2.3.9	<b>Часть 9.</b> Схема конструктивных и планировочных решений. Красноуфимский округ	ООО «КРТ Система»
Том 2.3.10	8841-21-3-ППТ-ПМО2.3.10	<b>Часть 10.</b> Схема конструктивных и планировочных решений. Ачитский городской округ	ООО «КРТ Система»

**Раздел 4. «Материалы по обоснованию проекта планировки территории. Пояснительная записка»**

Том 2.4.1	8841-21-3-ППТ-ПМО2.4.1	<b>Часть 1.</b> Пояснительная записка	ООО «КРТ Система»
-----------	------------------------	---------------------------------------	-------------------

**Проект межевания территории**

**1. Основная часть проекта межевания территории**

**Раздел 1. «Проект межевания территории. Графическая часть»**

Том 1.1.1	8841-21-3-ПМТ-ПМОЧ1.1.1	<b>Часть 1.</b> Чертежи межевания территории. Красноуфимский округ	ООО «КРТ Система»
Том 1.1.2	8841-21-3-ПМТ-ПМОЧ1.1.2	<b>Часть 2.</b> Чертежи межевания территории. Ачитский городской округ	ООО «КРТ Система»

**Раздел 2. «Проект межевания территории. Текстовая часть»**

Том 1.2.1.1	8841-21-3-ПМТ-ПМОЧ1.2.1.1	<b>Часть 1.1</b> Пояснительная записка. Начало	ООО «КРТ Система»
Том 1.2.1.2	8841-21-3-ПМТ-ПМОЧ1.2.1.2	<b>Часть 1.2</b> Пояснительная записка. Окончание	ООО «КРТ Система»

**2. Материалы по обоснованию проекта межевания территории**

**Раздел 3. «Материалы по обоснованию проекта межевания территории. Графическая часть»**

Том 2.3.1	8841-21-3-ПМТ-ПММО2.3.1	<b>Часть 1.</b> Чертежи материалов по обоснованию. Красноуфимский округ	ООО «КРТ Система»
Том 2.3.2	8841-21-3-ПМТ-ПММО2.3.2	<b>Часть 2.</b> Чертежи материалов по обоснованию. Ачитский городской округ	ООО «КРТ Система»

**Раздел 4. «Материалы по обоснованию проекта межевания территории. Пояснительная записка»**

Том 2.4.1	8841-21-3-ПМТ-ПММО2.4.1	<b>Часть 1.</b> Пояснительная записка	ООО «КРТ Система»
-----------	-------------------------	---------------------------------------	-------------------

**3. Схема резервирования земель**

**Раздел 5. «Схема резервирования земель»**

Том 3.5.1	8841-21-3-ПМТ-ПМСР3.5.1	<b>Часть 1.</b> Схема резервирования земель. Текстовая часть	ООО «КРТ Система»
-----------	-------------------------	--	-------------------

Взам. инв. №	
Подпись и дата	
Инв. № подл.	

Изм.	Кол.уч.	Лист	№ док.	Подпись	Дата

8841-21-3-ППТ-ПП

Лист

3

**Строительство скоростной автомобильной дороги Казань – Екатеринбург, на участке Дюртюли – Ачит**

Том 3.5.2	8841-21-3-ПМТ-ПМСР3.5.2	<b>Часть 2.</b> Схема резервирования земель. Красноуфимский округ	ООО «КРТ Система»
Том 3.5.3	8841-21-3-ПМТ-ПМСР3.5.3	<b>Часть 3.</b> Схема резервирования земель. Ачитский городской округ	ООО «КРТ Система»
<b>Приложения</b>			
		<b>Приложение 1. Инженерно-геодезические изыскания.</b>	
Том 1.1	8841-21-3-ДПТ-ИГДИ1.1	<b>Книга 1.</b> Создание опорной геодезической сети. Обеспечение геодезического сопровождения ВЛС и АФС.	АО «Петербургские дороги»
Том 1.2	8841-21-3-ДПТ-ИГДИ1.2	<b>Книга 2.</b> Выполнение воздушного лазерного сканирования и фотосъемки, создание цифровых ортофотопланов и формирование цифровой модели рельефа.	АО «Петербургские дороги»
Том 1.3	8841-21-3-ДПТ-ИГДИ1.3	<b>Книга 3.</b> Полевое дешифрирование топографических планов. Инженерно-гидрографические работы. Согласование полноты и правильности нанесения на планы наземных и подземных коммуникаций с их собственниками.	АО «Петербургские дороги»
Том 1.4	8841-21-3-ДПТ-ИГДИ1.4	<b>Книга 4.</b> Инженерно-топографические планы масштаба 1:2000 полосы трассы проектируемой автодороги.	АО «Петербургские дороги»
Том 1.5	8841-21-3-ДПТ-ИГДИ1.5	<b>Книга 5.</b> Материалы согласований полноты и правильности нанесения на планы наземных и подземных коммуникаций с их собственниками.	АО «Петербургские дороги»
		<b>Приложение 2. Инженерно-геологические изыскания</b>	
Том 2.1	8841-21-3-ДПТ-ИГЛИ2.1	<b>Книга 1.</b> Инженерно-геологические изыскания. Текстовая часть.	АО «Моспроект-3» Серебряков Н.А.
Том 2.2	8841-21-3-ДПТ-ИГЛИ2.2	<b>Книга 2.</b> Инженерно-геологические изыскания. Графическая часть	АО «Моспроект-3» Серебряков Н.А.
Том 2.3	8841-21-3-ДПТ-ИГЛИ2.3	<b>Книга 3.</b> Геофизические исследования	АО «Моспроект-3» Серебряков Н.А.
Том 2.4	8841-21-3-ДПТ-ИГЛИ2.4	<b>Книга 4.</b> Инженерно-геологические изыскания. Карстологические исследования	ООО ПКИБЗ
		<b>Приложение 3. Инженерно-гидрометеорологические изыскания.</b>	
Том 3.1	8841-21-3-ДПТ-	<b>Книга 1.</b> Инженерно-	АО «Моспроект-

Инв. № подл.	Подпись и дата	Взам. инв. №						8841-21-3-ППТ-ПП	Лист
			Изм.	Кол.уч.	Лист	№ док.	Подпись		



**Строительство скоростной автомобильной дороги Казань – Екатеринбург, на участке Дюртюли – Ачит**

	ИГМИЗ.1	гидрометеорологические изыскания. Текстовая часть	3» Серебряков Н.А.
Том 3.2	8841-21-3-ДПТ-ИГМИЗ.2	<b>Книга 2.</b> Инженерно-гидрометеорологические изыскания. Графическая часть	АО «Моспроект-3» Серебряков Н.А.
		<b>Приложение 4. Инженерно-экологические изыскания.</b>	
Том 4.1	8841-21-3-ДПТ-ИЭИ4.1	<b>Книга 1.</b> Инженерно-экологические изыскания. Пояснительная записка	ООО «ЦЛИП «УМЭКО»
Том 4.2	8841-21-3-ДПТ-ИЭИ4.1	<b>Книга 2.</b> Инженерно-экологические изыскания. Текстовые приложения	ООО «ЦЛИП «УМЭКО»
Том 4.3	8841-21-3-ДПТ-ИЭОИ4.1	<b>Книга 3.</b> Инженерно-экологические изыскания. Графические приложения	ООО «ЦЛИП «УМЭКО»
		<b>Приложение 5. Материалы, обосновывающие разработку документации по планировке территории</b>	
Том 5.1.1	8841-21-3-ДПТ-ОТР5.1.1	<b>Книга 1.</b> Обоснование выбора варианта трассы. Схемы предполагаемых вариантов прохождения трассы	АО «Моспроект-3» Первушнн А.С.
Том 5.1.2	8841-21-3-ДПТ-ОТР5.1.2	<b>Книга 2.</b> Обоснование основных технических решений автомобильной дороги	АО «Моспроект-3» Первушнн А.С.
Том 5.1.3	8841-21-3-ДПТ-ОТР5.1.3	<b>Книга 3.</b> Обоснование основных технических решений мест размещения транспортных развязок и переустраиваемых автомобильных дорог	АО «Моспроект-3» Первушнн А.С.
Том 5.1.4	8841-21-3-ДПТ-ОТР5.1.4	<b>Книга 4.</b> Обоснование основных технических решений по искусственным сооружениям автомобильной дороги основного хода и переустраиваемых автомобильных дорог	АО «Моспроект-3» Башкатов А.А.
Том 5.1.5	8841-21-3-ДПТ-ОТР5.1.5	<b>Книга 5.</b> Обоснование основных технических решений по АСУДД и СВП	ООО «А+С Консалт»
Том 5.1.6	8841-21-3-ДПТ-ОТР5.1.6	<b>Книга 6.</b> Обоснование основных технических решений и мест размещения объектов дорожного сервиса, МФЗ и иных зданий и сооружений, необходимых для содержания автомобильной дороги	АО «Моспроект-3» Первушнн А.С.
Том 5.2	8841-21-3-ДПТ-ЭС5.2.7	<b>Книга 7.</b> Энергоснабжение и наружное освещение автомобильной дороги.	АО «Моспроект-3» Байменденова Р.А.
Том 5.3	8841-21-3-ДПТ-	<b>Книга 8.</b> Мероприятия по охране	АО «Моспроект-

Инв. № подл.	
Подпись и дата	
Взам. инв. №	

Изм.	Кол.уч.	Лист	№докум.	Подпись	Дата

8841-21-3-ППТ-ПП

Лист

5

**Строительство скоростной автомобильной дороги Казань – Екатеринбург, на участке Дюртюли – Ачит**

	ООС5.3.8	окружающей среды	3» Образцов Е.В.
Том 5.4	8841-21-3-ДПТ-ГОЧС5.4.9	<b>Книга 9.</b> Мероприятия по защите территории от чрезвычайных ситуаций природного и техногенного характера, в том числе по обеспечению пожарной безопасности и гражданской обороне.	ОАО «Моспромпроект» Сусахина М.Д.
Том 5.5	8841-21-3-ДПТ-МПИК5.5.10	<b>Книга 10.</b> Мероприятия по переустройству инженерных коммуникаций.	АО «Моспроект-3» Байменденова Р.А. Леонов В.Л. Кротов А.Н.
Том 5.6	8841-21-3-ДПТ-АРХ5.6.11	<b>Книга 11.</b> Мероприятия по обеспечению сохранности выявленных объектов культурного наследия. Выполнение археологического и историко-культурного обследования.	Институт археологии «РАН»
Том 5.7	8841-21-3-ДПТ-ЭКИ5.7.12	<b>Книга 12.</b> Экономические изыскания по выбранному варианту размещения Объекта и основных технических решений.	ООО «А+С Консалт»
Том 5.8	8841-21-3-ДПТ-ИПИ5.8.13	<b>Книга 13.</b> Имущественно-правовая инвентаризация земельных участков и иных объектов недвижимого имущества	ООО «КРТ Система»
Том 6	8841-21-3-ДПТ-РВИ6	<b>Приложение 6. Определение предварительного размера возмещения в связи с изъятием для государственных нужд земельных участков и (или) иных объектов недвижимого имущества, занятием земельных участков на время проведения строительно-монтажных работ (укрупненный расчет).</b>	ООО «КРТ Система»
Том 7	8841-21-3-ДПТ-ССР7	<b>Приложение 7. Сводный сметный расчет стоимости строительства Автомобильной дороги на основании укрупненных нормативов цены строительства или объектов аналогов.</b>	АО «Моспроект-3» Чайка Е.А.
Том 8	8841-21-3-ДПТ-УРС8	<b>Приложение 8. Укрупненный расчет стоимости эксплуатации Автомобильной дороги и предлагаемой системы взимания платы на эксплуатационной стадии реализации проекта.</b>	
Том 9	8841-21-3-ДПТ-ДСТУ9	<b>Приложение 9. Документы согласований, технические требования и условия</b>	АО «Моспроект-3» Федосеев А.В.

Инов. № подл.	Подпись и дата	Взам. инв. №

Изм.	Кол.уч.	Лист	№ док.	Подпись	Дата




8841-21-3-ППТ-ПП

Лист





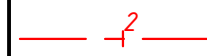

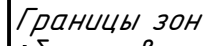




6

### Содержание

№ п/п	Наименование	№ стр.
	<b>Графические материалы</b>	
1.	Схема границ зон с особыми условиями использования территорий, особо охраняемых природных территорий, лесничеств. Схема границ территорий объектов культурного наследия. Схема границ территорий, подверженных риску возникновения чрезвычайных ситуаций природного и техногенного характера (пожар, взрыв, химическое, радиоактивное заражение, затопление, подтопление, оползень, карсты, эрозия и т.д. М 1:2000	

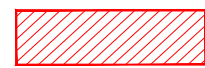
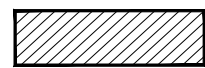



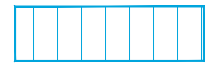

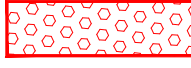

						8841-21-3-ППТ-ППМО2.3.7			
Изм.	Кол.уч.	Лист	№ док	Подпись	Дата	Содержание	Стадия	Лист	Листов
Разработал	Косынкина				10.2021		ДПТ	1	1
Проверил	Божук				10.2021				
Рук. отдела	Божук				10.2021				
Нормоконтроль	Косынкина				10.2021				
							ООО «КРТ Система»		

**Условные обозначения:**




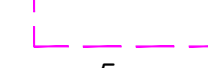


-  Границы территории, в отношении которой осуществляется подготовка проекта планировки
-  Границы субъектов Российской Федерации
-  Границы городских округов
-  Границы населенных пунктов
-  Ось планируемой автомобильной дороги общего пользования федерального значения
-  Оси автомобильных дорог, подлежащих реконструкции в связи с изменением их местоположения
- Границы зон планируемого размещения линейных объектов:**
  -  скоростной автомобильной дороги федерального значения «Скоростная автомобильная дорога Казань – Екатеринбург на участке Дюртюли – Ачит» (на период эксплуатации)
  -  скоростной автомобильной дороги федерального значения «Скоростная автомобильная дорога Казань – Екатеринбург на участке Дюртюли – Ачит» (на период строительства)
- Границы зон планируемого размещения линейных объектов, подлежащих реконструкции в связи с изменением их местоположения:**
  -  автомобильных дорог
  -  инженерных сетей и сооружений (на период эксплуатации)
  -  инженерных сетей и сооружений (на период реконструкции)

Границы территорий объектов культурного наследия, включенные в единый государственный реестр объектов культурного наследия (памятников истории и культуры) народов Российской Федерации, и выявленные объекты культурного наследия в границах подготовки проекта планировки территории отсутствуют.

**Границы зон с особыми условиями использования территории:**


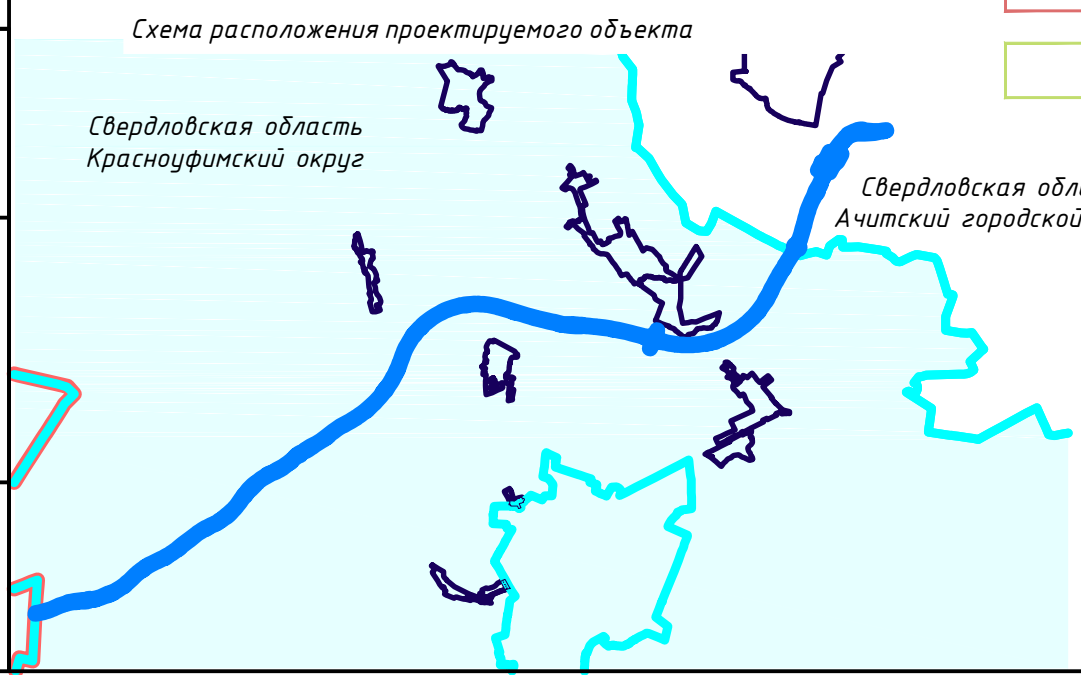
- Установленные в соответствии с законодательством Российской Федерации:
- Учтенные в ЕГРН:  Границы охранных зон существующих инженерных сетей и сооружений:
- Установленные в соответствии с законодательством РФ:  объектов электроэнергетики (объектов электросетевого хозяйства и объектов по производству электрической энергии) трубопроводов (магистральных газопроводов)  линий и сооружений связи
-  Границы придорожных полос автомобильных дорог:
-  Границы водоохранных (рыбоохранных) зон:
-  Границы прибрежных защитных полос:
-  Границы зон затопления и подтопления:
-  зоны затопления
-  зоны подтопления
-  Границы санитарно-защитных зон: скотомогильников (за пределами территории, в отношении которой осуществляется подготовка проекта планировки)
- Подлежащие установлению, изменению в связи с размещением линейных объектов:
-  границы придорожной полосы скоростной автомобильной дороги федерального значения «Скоростная автомобильная дорога Казань – Екатеринбург на участке Дюртюли – Ачит»
-  границы охранных зон трансформаторных подстанций
-  границы санитарно-защитных зон локальных очистных сооружений

Подлежащие установлению, изменению в связи с размещением линейных объектов, подлежащих реконструкции в связи с их переносом из зон планируемого размещения линейных объектов либо в границах зон планируемого размещения линейных объектов:

-  Границы придорожных полос автомобильных дорог:
- Границы охранных зон:**
-  объектов электроэнергетики (объектов электросетевого хозяйства и объектов по производству электрической энергии)
  -  трубопроводов (магистральных газопроводов)
  -  газопроводов
  -  линий и сооружений связи
-  Границы зон минимальных расстояний до магистральных или промышленных трубопроводов (газопроводов, нефтепроводов и нефтепродуктопроводов, аммиакопроводов):
- Границы особо охраняемых природных территорий отсутствуют.
- Границы лесничеств:**
-  границы лесничеств (по сведениям ЕГРН)
  -  границы лесных кварталов, выделов
  -  леса, расположенные в лесопарковых зонах
- Границы территорий, подверженных риску возникновения чрезвычайных ситуаций природного и техногенного характера:**
-  территории, подверженные природным пожарам\*
  -  карстовые формы\*
- Границы территорий, подверженных риску возникновения чрезвычайных ситуаций техногенного характера:**
-  маршруты перевозки опасных грузов\*\*

**Примечания:**  
 \*Нанесены по материалам инженерных изысканий  
 \*\*Нанесены по материалам внесения изменений в генеральный план Муниципального образования Красноуфимского округа, утвержденного решением Думы Муниципального образования Красноуфимского округа от 29.10.2020 № 250.

Согласовано  
Взам. инв. №  
Подп. и дата  
Инв. № подл.







8841-21-3-ППТ-ППМО2.3.7					
"Строительство скоростной автомобильной дороги Казань – Екатеринбург на участке Дюртюли – Ачит", этап 3 км 232 – км 275, Свердловская область.					
Изм.	Кол.уч.	Лист	№ док.	Подпись	Дата
Разработал	Бреусов				10.21
Проверил	Косынкина				10.21
Рук. отдела	Божук				10.21
Н. контроль	Косынкина				10.21
Проект планировки территории Материалы по обоснованию					Стадия ДПТ
					Лист 5.0
					Листов 37
Схема границ зон с особыми условиями использования территории, особо охраняемых природных территорий, лесничеств. Схема границ территорий объектов культурного наследия. Схема границ территорий, подверженных риску возникновения чрезвычайных ситуаций природного и техногенного характера. М 1:2000					ООО "КРТ Система"

Схема расположения листов



Красноуфимский округ  
Свердловской области

Казань-Екатеринбург

Линия совмещения с листом 5.2

Инв. № подл. Подп. и дата. Взам. инв. №

Граница работ  
ПК 2336+68,76  
(233км+669)

Свердловская  
область

таблот 2 этап  
вует ПК 2336+69

линия работ 3 этап  
соответствует ПК 2336+69

руч

65.00-6.1119

Красноуфимское лесничество  
Ниже-Саранинское участковое лесничество

Изм.	Кол. уч.	Лист № док.	Подпись	Дата

8841-21-3-ППТ-ППМО2.3.7

Лист 5.1

Красноуфимское лесничество  
Прогоробное участковое лесничество

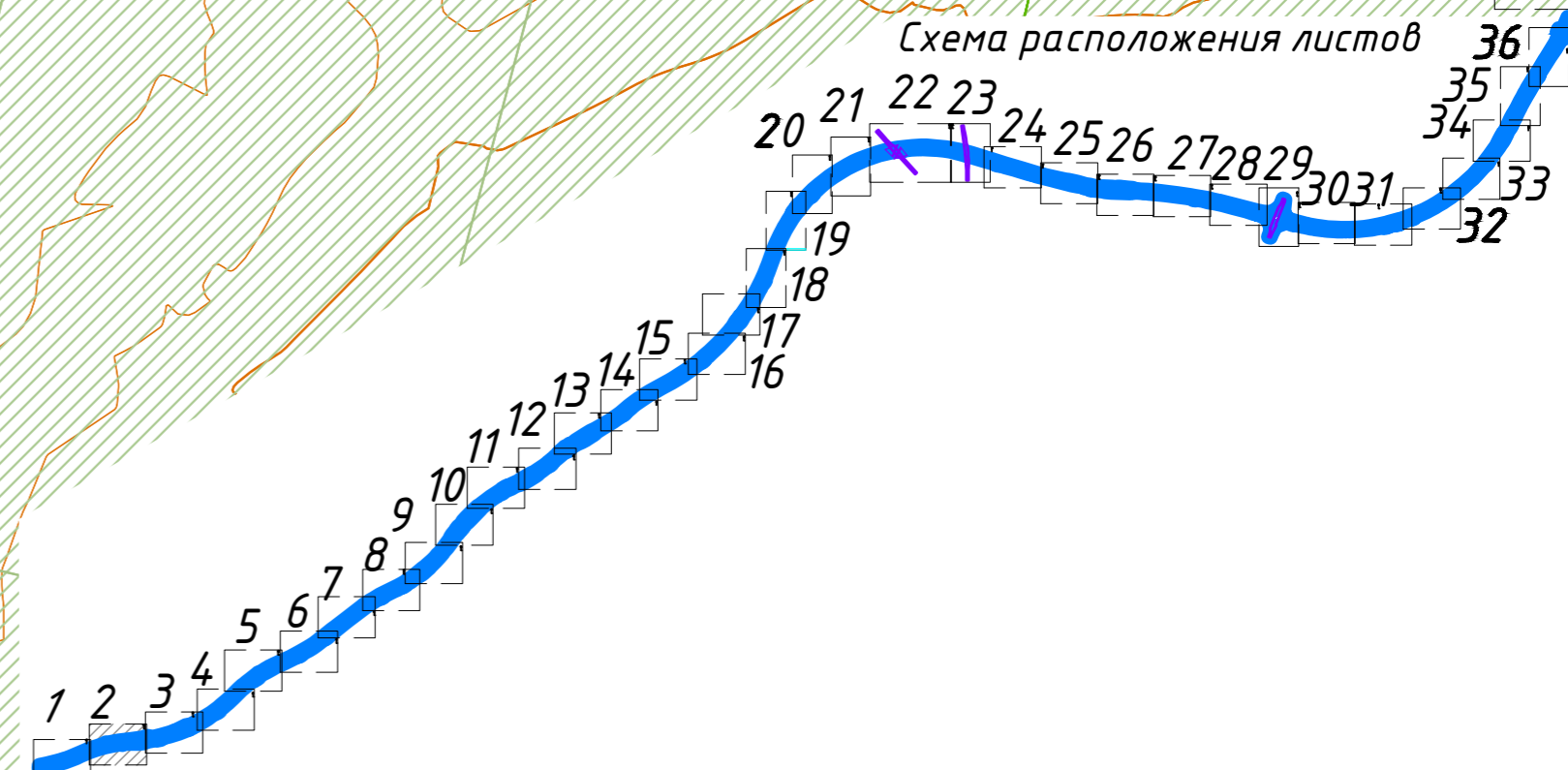
Красноуфимский округ  
Свердловской области

Казань-Екатеринбург

Линия совмещения с листом 5.3

Линия совмещения с листом 5.1

Схема расположения листов



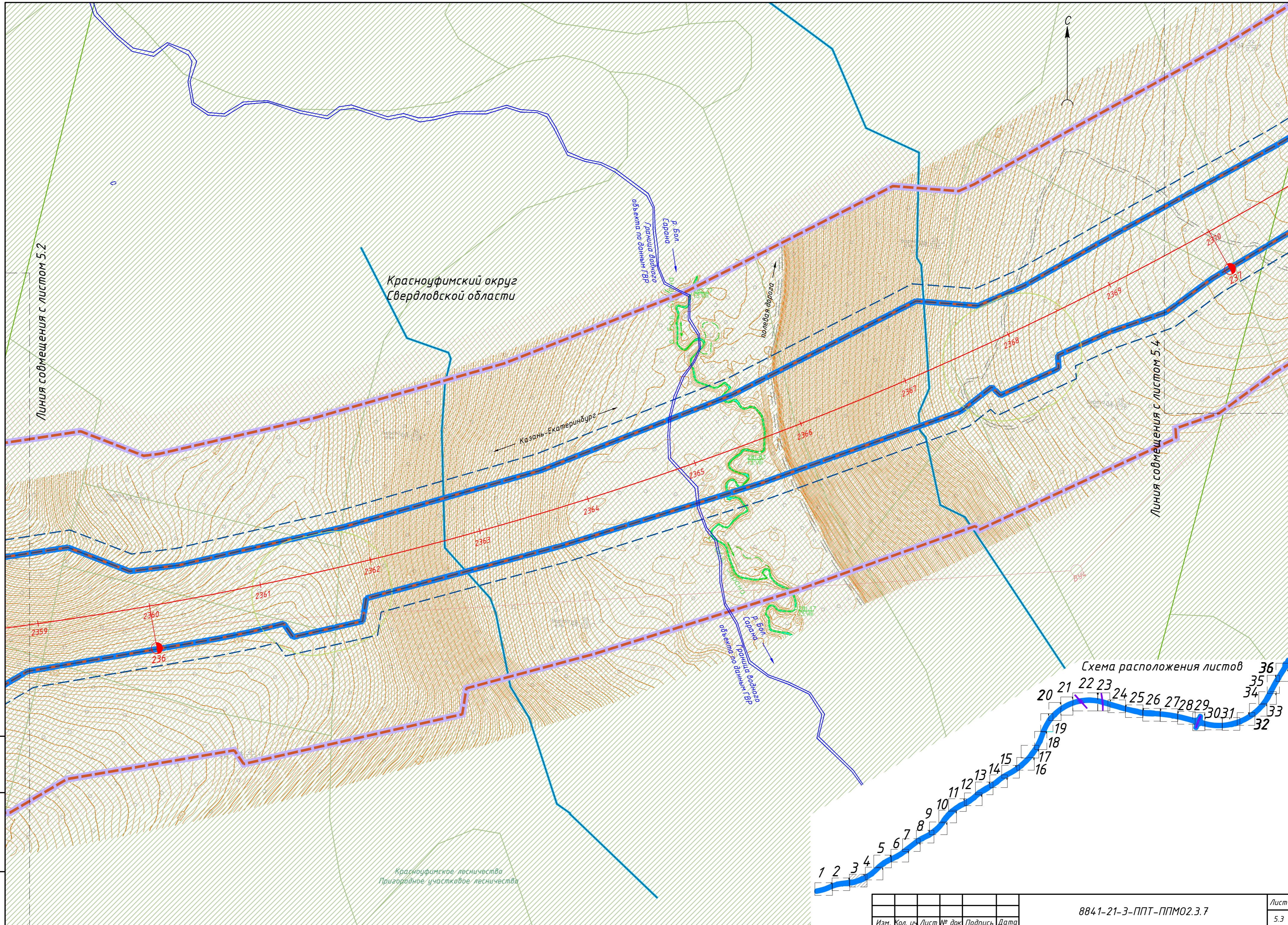
Инв. № подл. Подп. и дата. Взам. инв. №

Изм.	Кол. уч.	Лист № док.	Подпись	Дата

8841-21-3-ППТ-ППМО2.3.7

Лист 5.2

Инв. № подл. Подп. и дата. Взам. инв. №



Линия совмещения с листом 5.2

Красноуфимский округ  
Свердловской области

Казань-Екатеринбург

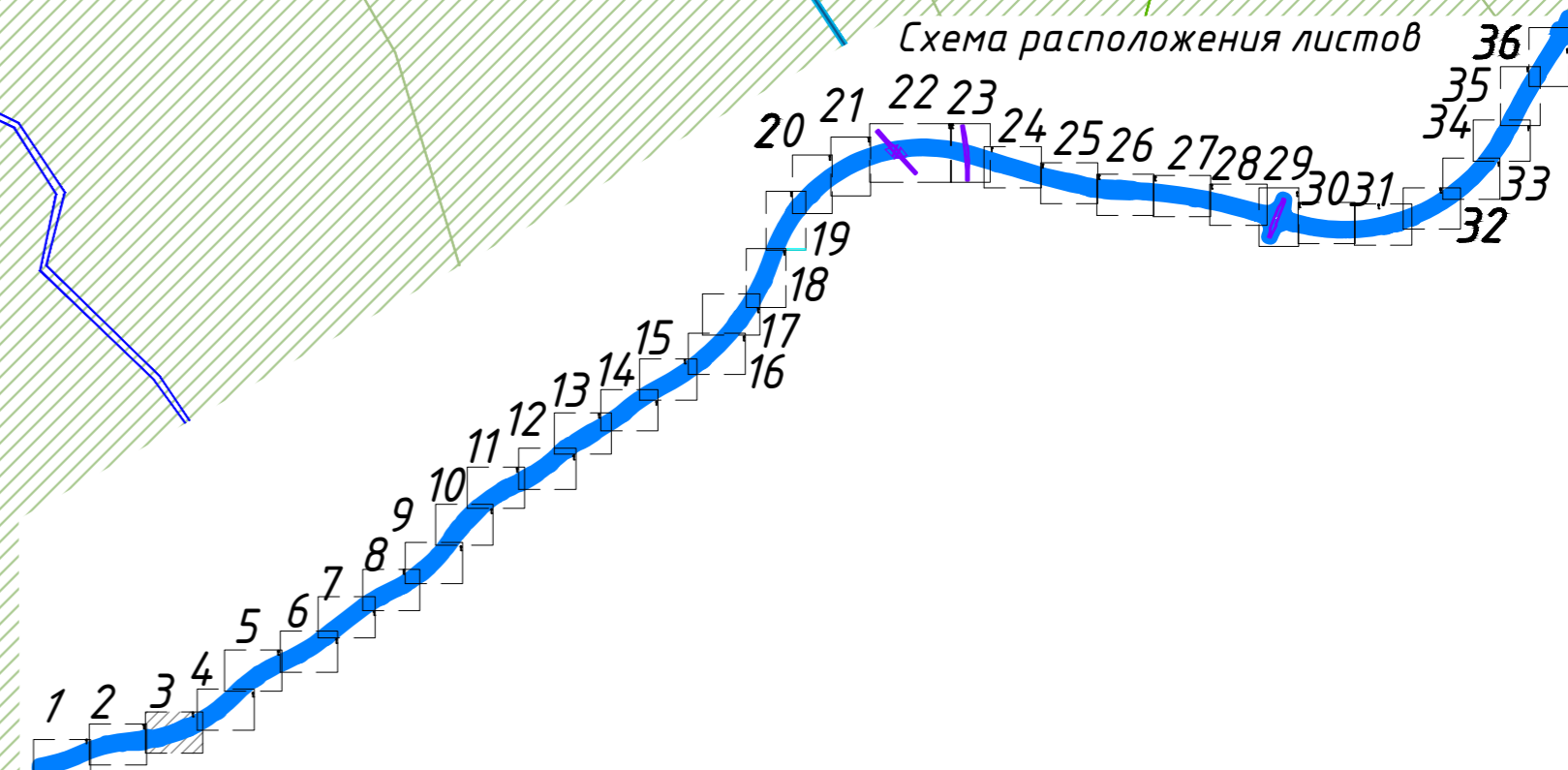
р. Бол.  
Сарога  
Граница водного  
объекта по данным ВР

поле для  
дороги

Сарога  
в долине  
водораздела  
по данным ВР

Красноуфимское лесничество  
Пригородное участковое лесничество

Схема расположения листов



Изм.	Кол. уч.	Лист № док.	Подпись	Дата

8841-21-3-ППТ-ППМО2.3.7

Лист  
5.3

Красноуфимское лесничество  
Пригородное участковое лесничество

Красноуфимский округ  
Свердловской области

Линия совмещения с листом 5.5




Линия совмещения с листом 5.3

Казань-Екатеринбург

полевая дорога

полевая дорога



Инв. № подл.  
Подп. и дата  
Взам. инв. №


Изм.	Кол. уч.	Лист № док.	Подпись	Дата

8841-21-3-ППТ-ППМО2.3.7

Лист  
5.4



Схема расположения листов



Линия совмещения с листом 5.6

Краснофимское лесничество  
Пригородное участковое лесничество

Краснофимский округ  
Свердловской области

Казань-Екатеринбург

Полевая дорога

Линия совмещения с листом 5.4

Инв. № подл.
Подп. и дата
Взам. инв. №

Изм.	Кол. уч.	Лист № док	Подпись	Дата

8841-21-3-ППТ-ППМО2.3.7

Краснофимское лесничество  
Пригородное участковое лесничество

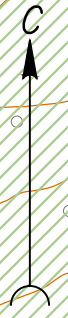
Краснофимский округ  
Свердловской области

Казань-Екатеринбург

полевая дорога

Линия совмещения с листом 5.7

Линия совмещения с листом 5.5



Инв. № подл. Подп. и дата. Взам. инв. №




Схема расположения листов

Изм.	Кол. уч.	Лист № док.	Подпись	Дата

8841-21-3-ППТ-ППМО2.3.7

Лист 5.6

Краснофимское лесничество  
Пригородное участковое лесничество

Краснофимский округ  
Свердловской области


Казань-Екатеринбург

полевая дорога

Линия совмещения с листом 5.8

Линия совмещения с листом 5.6

Схема расположения листов



Изм. № подл.  
Подп. и дата  
Взам. инв. №

Изм.	Кол. уч.	Лист № док.	Подпись	Дата

8841-21-3-ППТ-ППМО2.3.7

Лист  
5.7

Красноуфимское лесничество  
Пригородное участковое лесничество

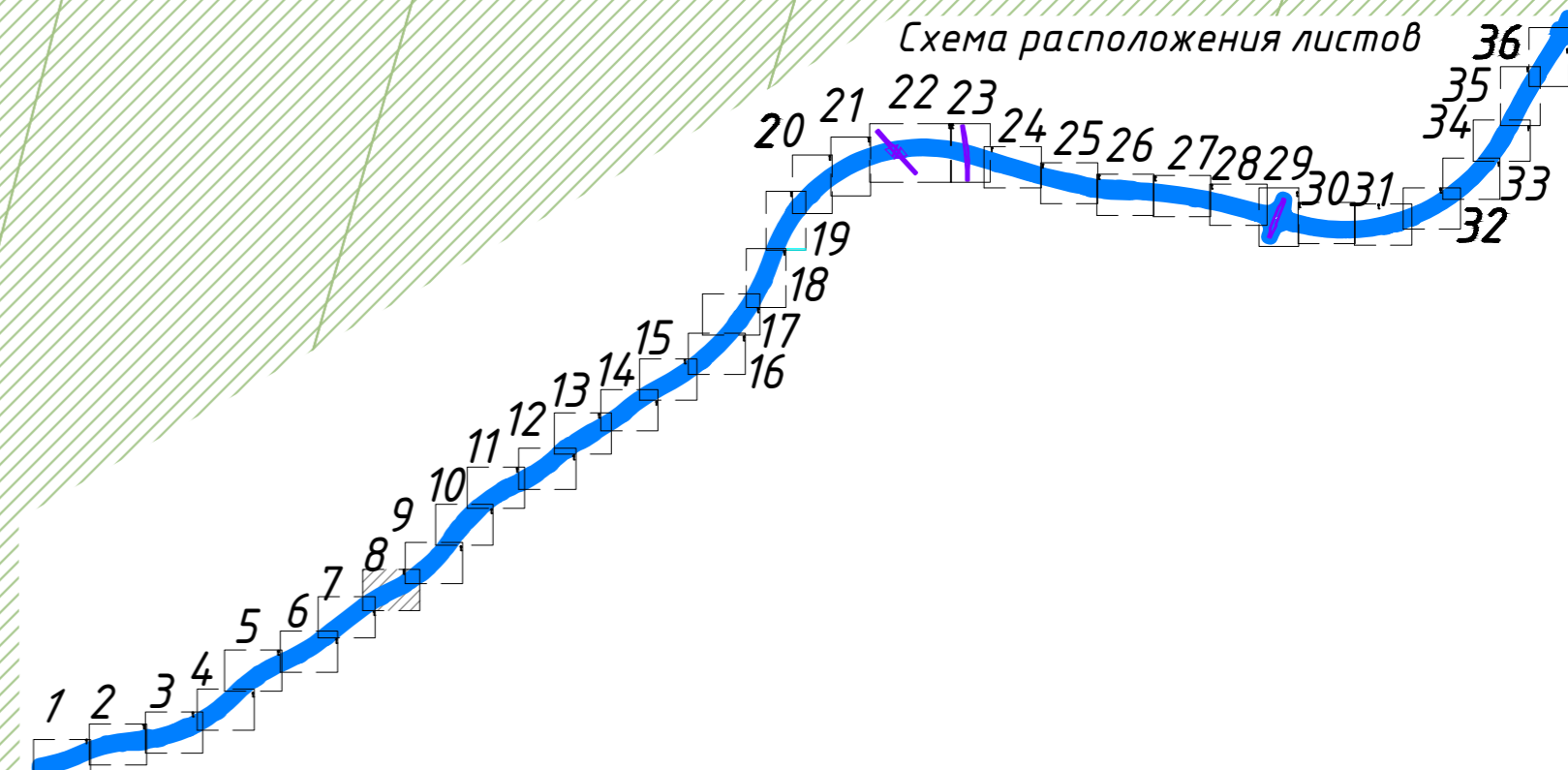
Красноуфимский округ  
Свердловской области

Казань-Екатеринбург

Линия совмещения с листом 5.9

Линия совмещения с листом 5.7

Схема расположения листов

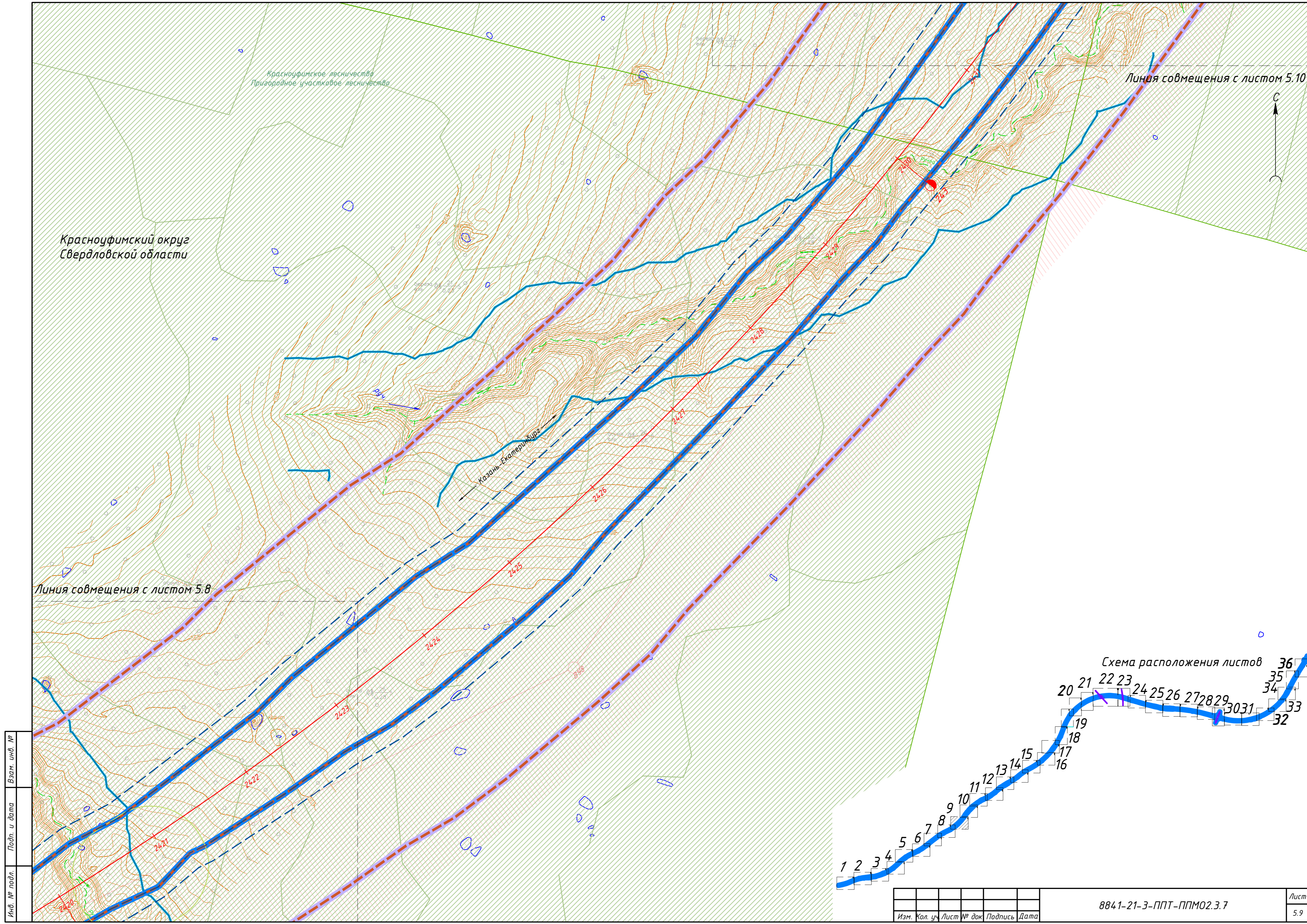


Инв. № подл.  
Подл. и дата  
Взам. инв. №

Изм.	Кол. уч.	Лист № док.	Подпись	Дата

8841-21-3-ППТ-ППМО2.3.7

Лист  
5.8



Красноуфимский округ  
Свердловской области


Красноуфимское лесничество  
Природное участковое лесничество

Линия совмещения с листом 5.10

Линия совмещения с листом 5.8

Казань-Екатеринбург

Схема расположения листов



Инв. № подл.  
Подп. и дата  
Взам. инв. №

Изм.	Кол. уч.	Лист № док.	Подпись	Дата

8841-21-3-ППТ-ППМО2.3.7

Лист  
5.9


Краснофимское лесничество  
Пригородное участковое лесничество

Краснофимский округ  
Свердловской области

Линия совмещения с листом 5.11

Линия совмещения с листом 5.9

Схема расположения листов



Инв. № подл.  
Подп. и дата  
Взам. инв. №

Изм.	Кол. уч.	Лист № док	Подпись	Дата

8841-21-3-ППТ-ППМО2.3.7

Лист  
5.10

Инв. № подл. Подп. и дата. Взам. инв. №

Линия совмещения с листом 5.10


Красноуфимский округ  
Свердловской области

Красноуфимское лесничество  
Пригородное участковое лесничество

Казань-Екатеринбург

Линия совмещения с листом 5.12

Схема расположения листов



Изм.	Кол. уч.	Лист № док	Подпись	Дата

8841-21-3-ППТ-ППМО2.3.7

Лист 5.11

Краснофимское лесничество  
Пригородное участковое лесничество

Краснофимский округ  
Свердловской области

Линия совмещения с листом 5.13


Линия совмещения с листом 5.11

Казань-Екатеринбург

руч

С

Схема расположения листов



Инв. № подл. Подп. и дата. Взам. инв. №

Изм.	Кол. уч.	Лист № док.	Подпись	Дата

8841-21-3-ППТ-ППМО2.3.7

Лист  
5.12



Красноуфимское лесничество  
Пригородное участковое лесничество

Красноуфимский округ  
Свердловской области

Казань-Екатеринбург

Линия совмещения с листом 5.14

Линия совмещения с листом 5.12



Изм. № подл.  
Подп. и дата  
Взам. инв. №

Изм.	Кол. уч.	Лист № док.	Подпись	Дата

8841-21-3-ППТ-ППМО2.3.7

Лист  
5.13

Красноуфимское лесничество  
Пригородное участковое лесничество

Красноуфимский округ  
Свердловской области

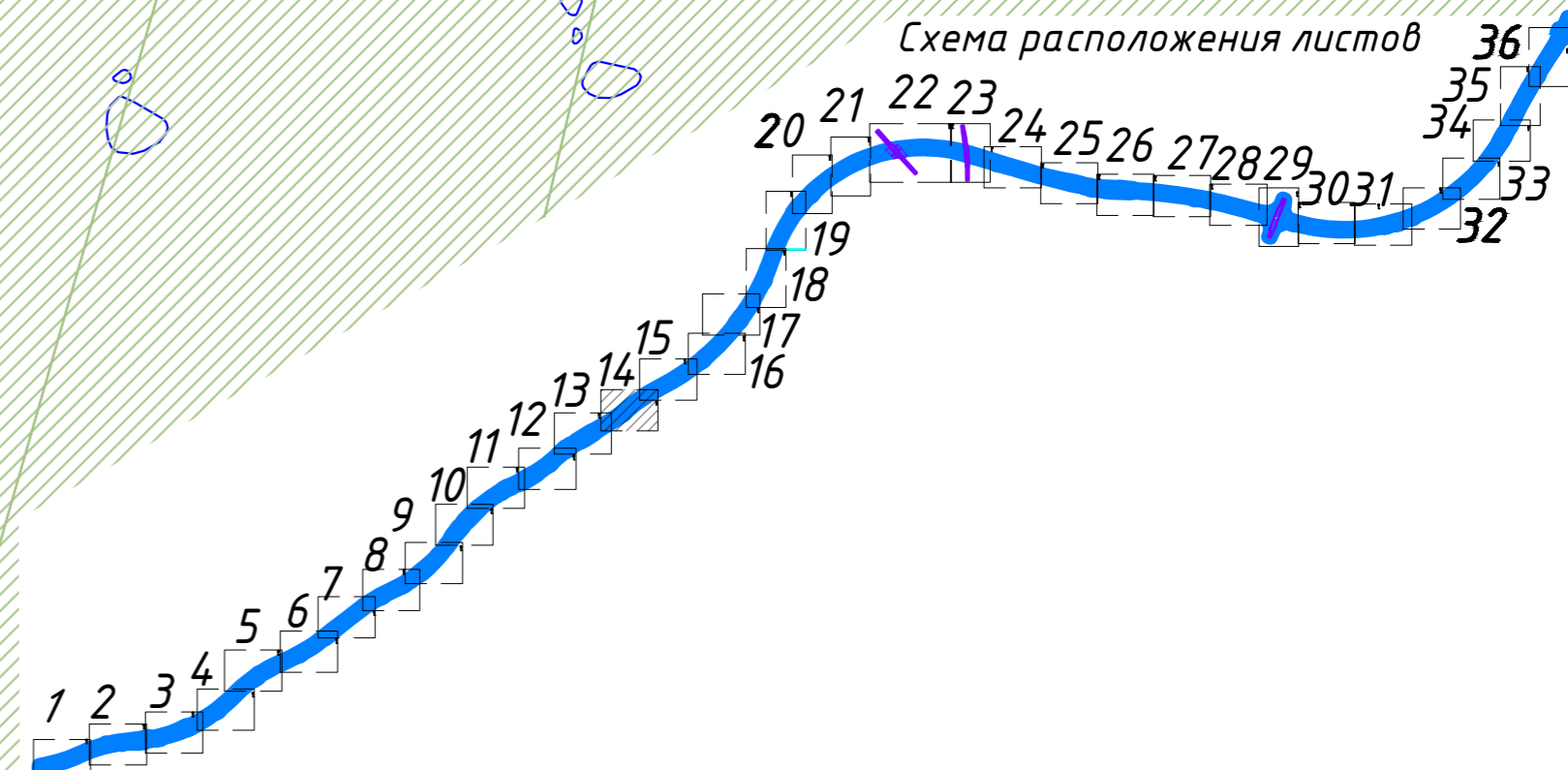
Казань-Екатеринбург

плевая дорога

Линия совмещения с листом 5.15

Линия совмещения с листом 5.13

Схема расположения листов

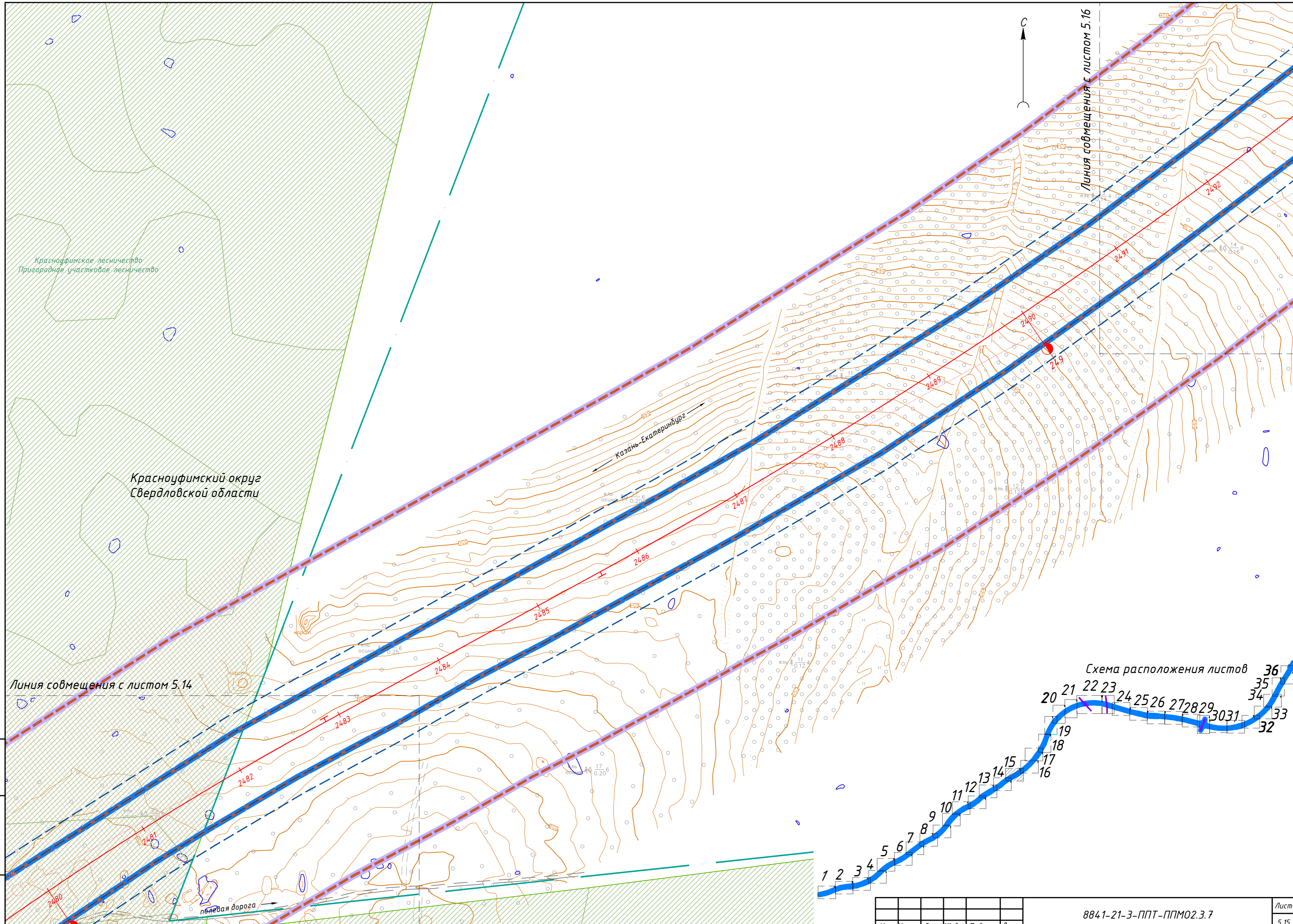


Инв. № подл.  
Подп. и дата  
Взам. инв. №

Изм.	Кол. уч.	Лист № док.	Подпись	Дата

8841-21-3-ППТ-ППМО2.3.7

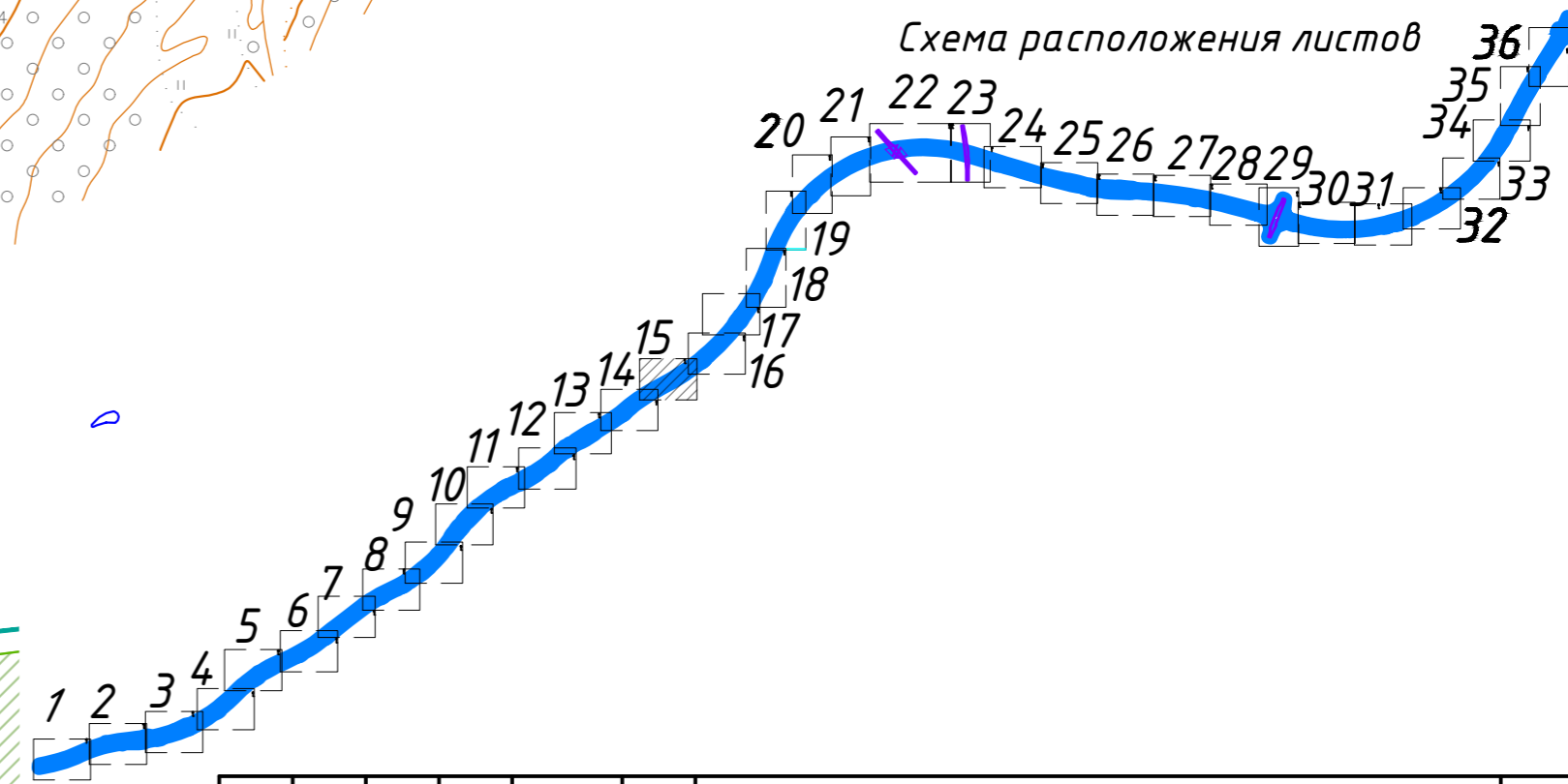
Лист  
5.14



Инв. № подл. Подл. и дата. Взам. инв. №

Линия совмещения с листом 5.14

Схема расположения листов



Изм.	Кол. ч.	Лист № док.	Подпись	Дата

8841-21-3-ППТ-ППМО2.3.7

Лист 5.15

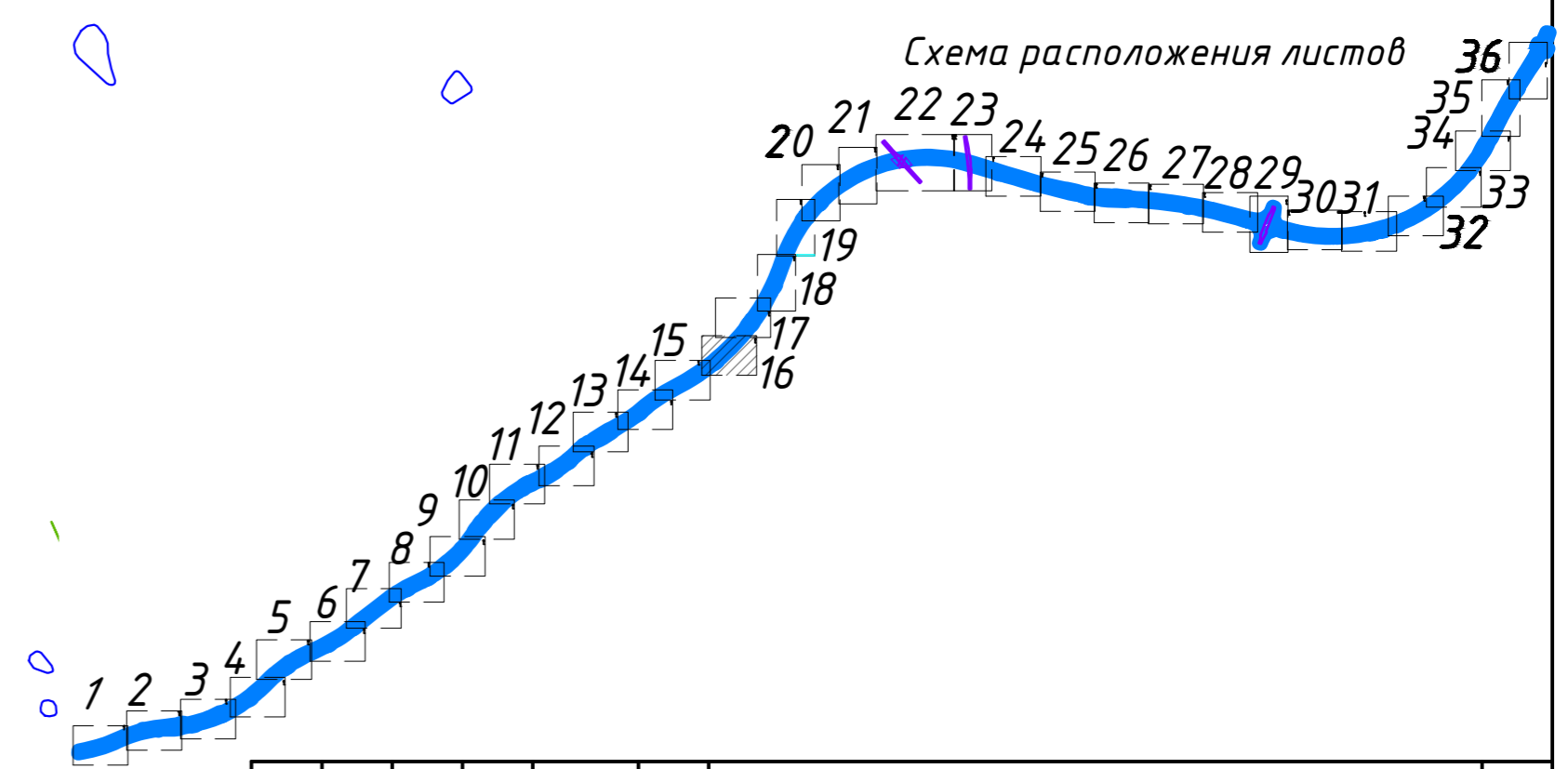
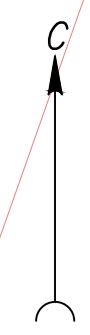
Красноуфимский округ  
Свердловской области

Линия совмещения с листом 5.17

Линия совмещения с листом 5.15

Казань-Екатеринбург

Красноуфимское лесничество  
Пригородное участковое лесничество




Инв. № подл.  
Подп. и дата  
Взам. инв. №

Изм.	Кол. уч.	Лист № док	Подпись	Дата

8841-21-3-ППТ-ППМО2.3.7

Лист  
5.16

Схема расположения листов



Красноуфимский округ  
Свердловской области

Линия совмещения с листом 5.16

Линия совмещения с листом 5.18


полевая дорога

Казань-Екатеринбург

р. Иртыш

р. Иртыш

Красноуфимское лесничество  
Пригородное участковое лесничество



Инв. № подл.  
Подп. и дата  
Взам. инв. №

Изм.	Кол. уч.	Лист №	док	Подпись	Дата

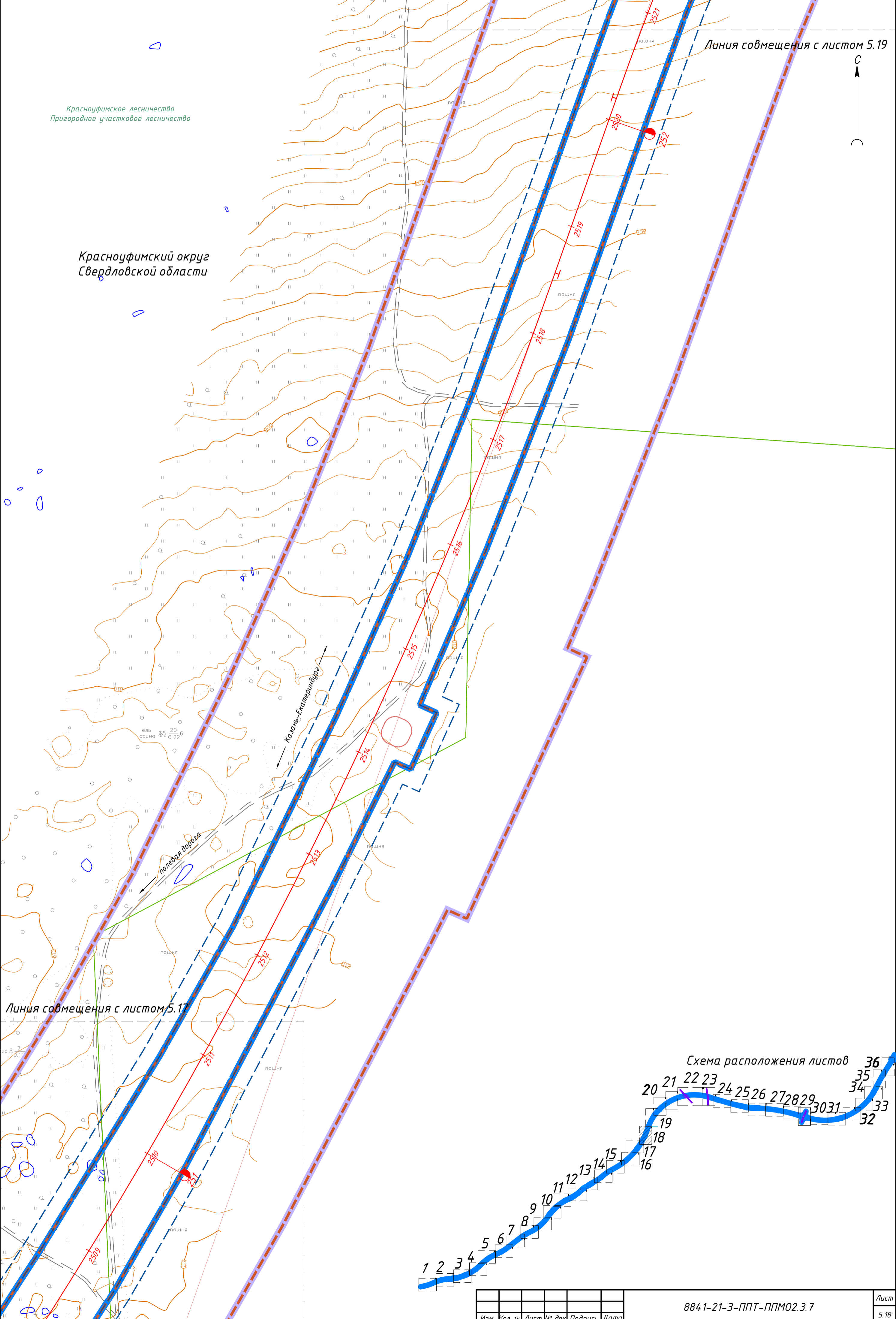
8841-21-3-ППТ-ППМО2.3.7

Лист  
5.17

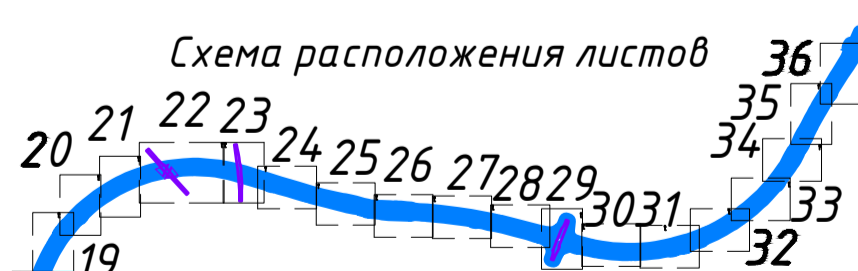
Красноуфимское лесничество  
Пригородное участковое лесничество

Красноуфимский округ  
Свердловской области

Линия совмещения с листом 5.19



Линия совмещения с листом 5.17




Инв. № подл.	Подл. и дата	Взам. инв. №

Изм.	Кол. уч.	Лист	№ док	Подпись	Дата

884 1-21-3-ППТ-ППМО2.3.7

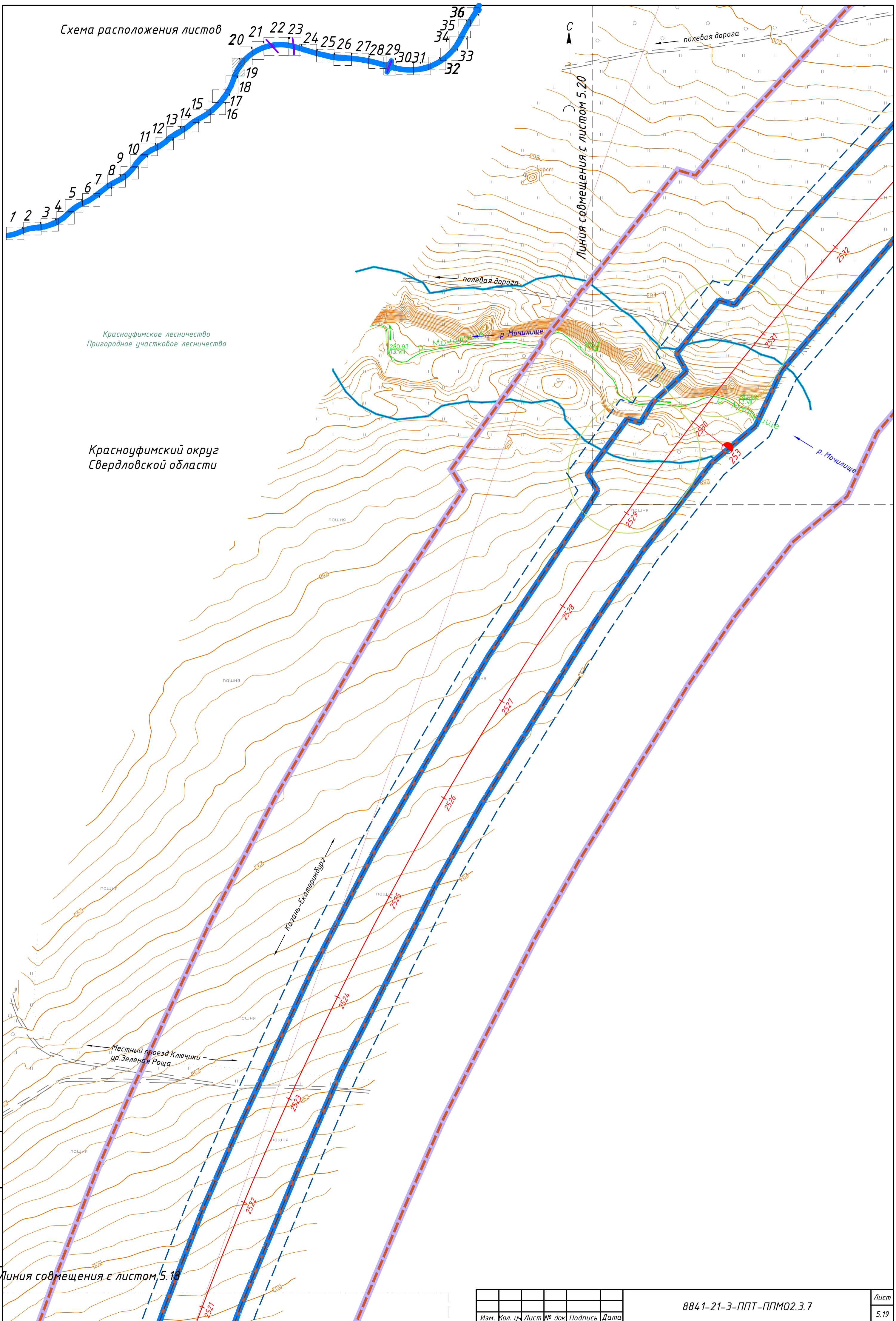
Схема расположения листов



С  
Линия совмещения с листом 5.20

Красноуфимское лесничество  
Пригородное участковое лесничество

Красноуфимский округ  
Свердловской области



Инв. № подл. Подп. и дата. Взам. инв. №

Линия совмещения с листом 5.18

Изм.	Кол. уч.	Лист	№ док.	Подпись	Дата

8841-21-3-ППТ-ППМО2.3.7

Лист 5.19

Схема расположения листов



Красноуфимское лесничество  
Пригородное участковое лесничество



Красноуфимский округ  
Свердловской области

Линия совмещения с листом 5.21

Линия совмещения с листом 5.19

полевая дорога

полевая дорога

Казань-Екатеринбург

береза д. 26  
ель 0.28 4

береза д. 14  
ель 0.16 4

береза д. 14  
ель 0.16 4

Инв. № подл. Подп. и дата. Взам. инв. №


Изм.	Кол. уч.	Лист № док.	Подпись	Дата

8841-21-3-ППТ-ППМО2.3.7

Лист 5.20



Схема расположения листов

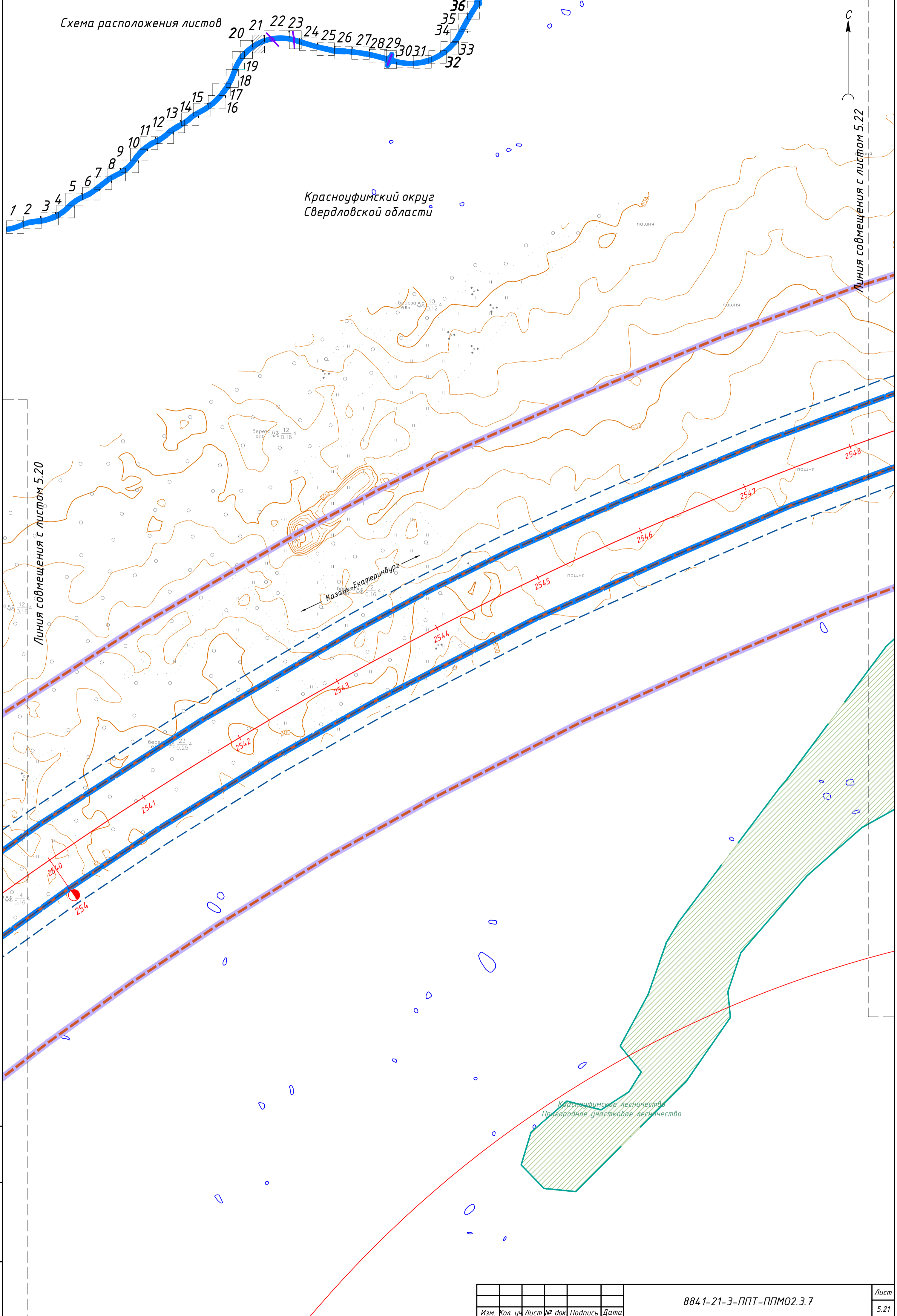


Краснофимский округ  
Свердловской области



Линия совмещения с листом 5.22

Линия совмещения с листом 5.20




Инв. № подл.	Подп. и дата	Взам. инв. №

Изм.	Кол. уч.	Лист № док	Подпись	Дата

8841-21-3-ППТ-ППМО2.3.7

Красноуфимский округ  
Свердловской области




Линия совмещения с листом 5.23

Казань-Екатеринбург

д. 0.0. Регионального значения 05.07.РЭ.05К-14.07.000  
исключенки с кадастровой турки с-404/000  
(IV категория)

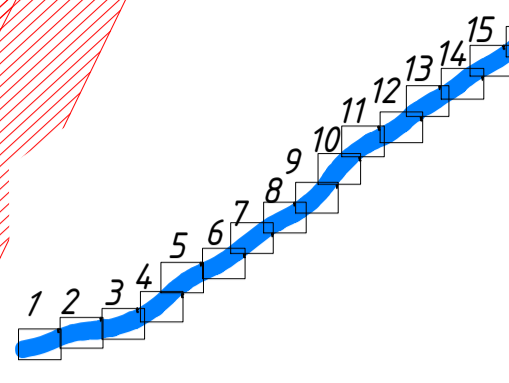
Линия совмещения с листом 5.21



Красноуфимское лесничество  
Пригородное участковое лесничество

Изм. №, Подп. и дата, Лист №, Лист № док., Подпись, Дата

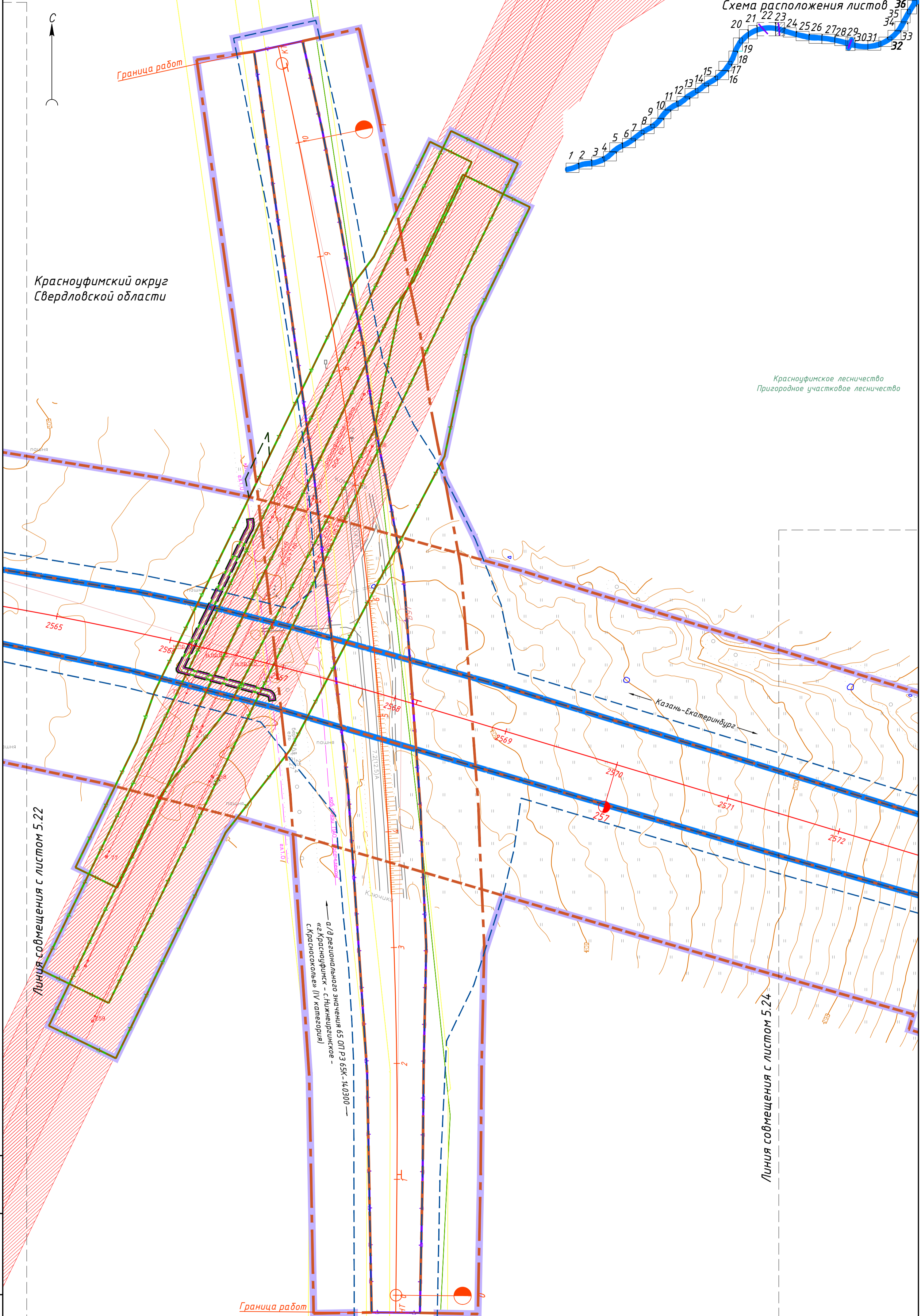
Схема расположения листов 36  
 20 21 22 23 24 25 26 27 28 29 30 31 32 33 34 35



Граница работ

Красноуфимский округ  
 Свердловской области

Красноуфимское лесничество  
 Пригородное участковое лесничество



Линия совмещения с листом 5.22

Линия совмещения с листом 5.24

а/д регионального значения 65 ОП РЗ 65К-140300  
 «г. Красноуфимск - Нижнеурalsкое»  
 «Красноуральск» (IV категория)

Инв. № подл.	Подп. и дата	Взам. инв. №

Изм.	Кол. уч.	Лист	№ док	Подпись	Дата

8841-21-3-ППТ-ППМО2.3.7

Лист  
 5.23

Инв. № подл. Подп. и дата. Взам. инв. №

Подп. и дата

Взам. инв. №

Линия совмещения с листом 5.23

Линия совмещения с листом 5.25

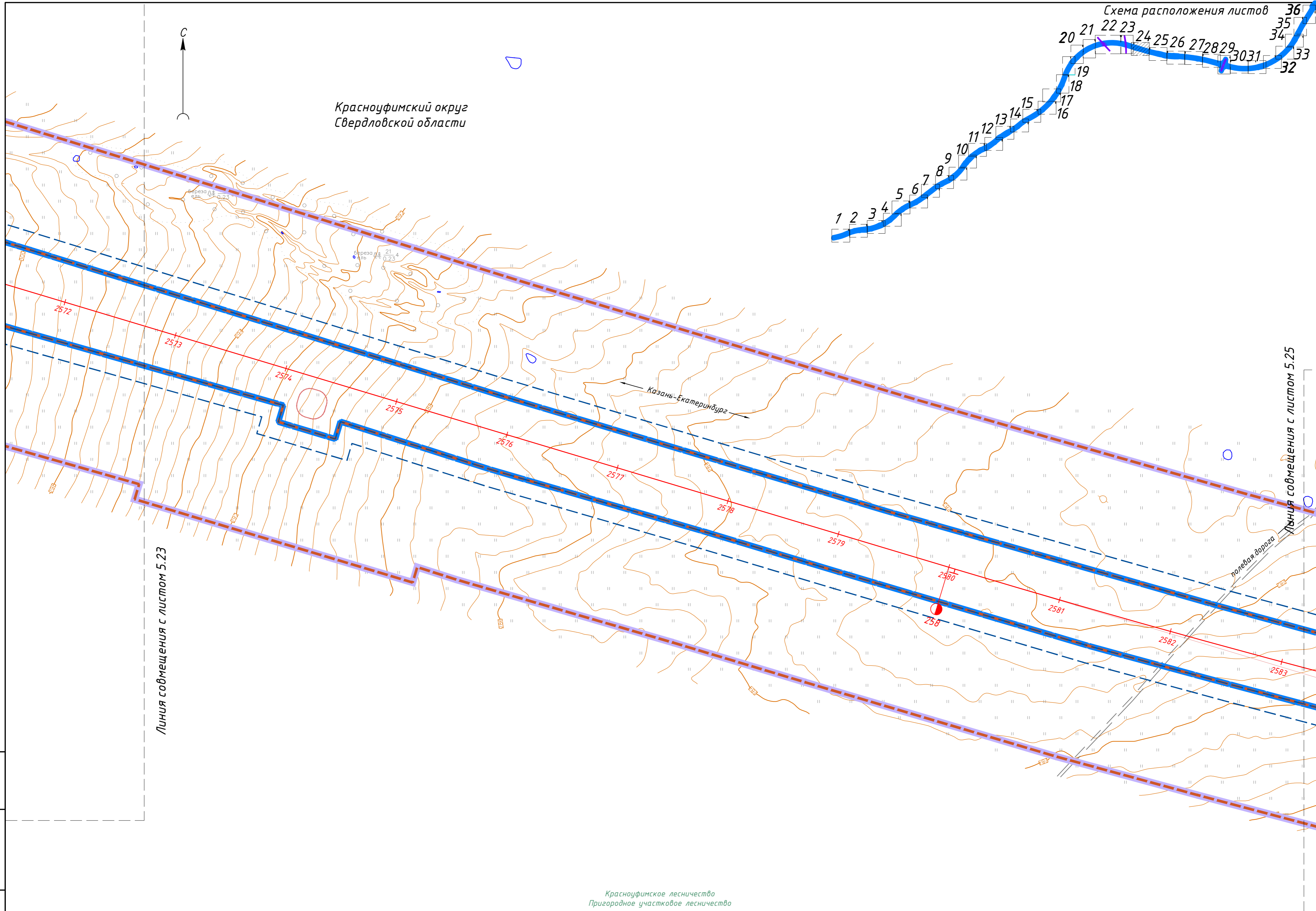
Красноуфимский округ  
Свердловской области

Красноуфимское лесничество  
Пригородное участковое лесничество

Изм.	Кол. уч.	Лист № док	Подпись	Дата

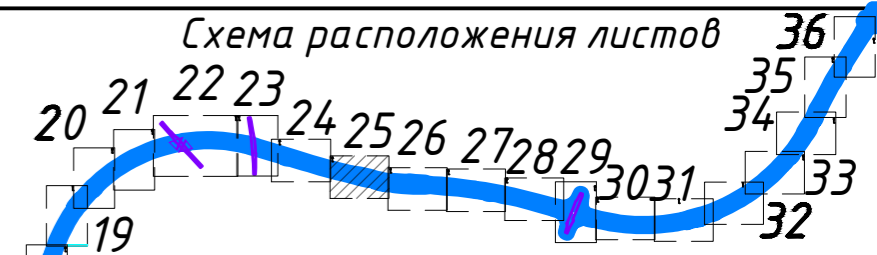
8841-21-3-ППТ-ППМО2.3.7

Лист  
5.24



Красноуфимский округ  
Свердловской области

Схема расположения листов

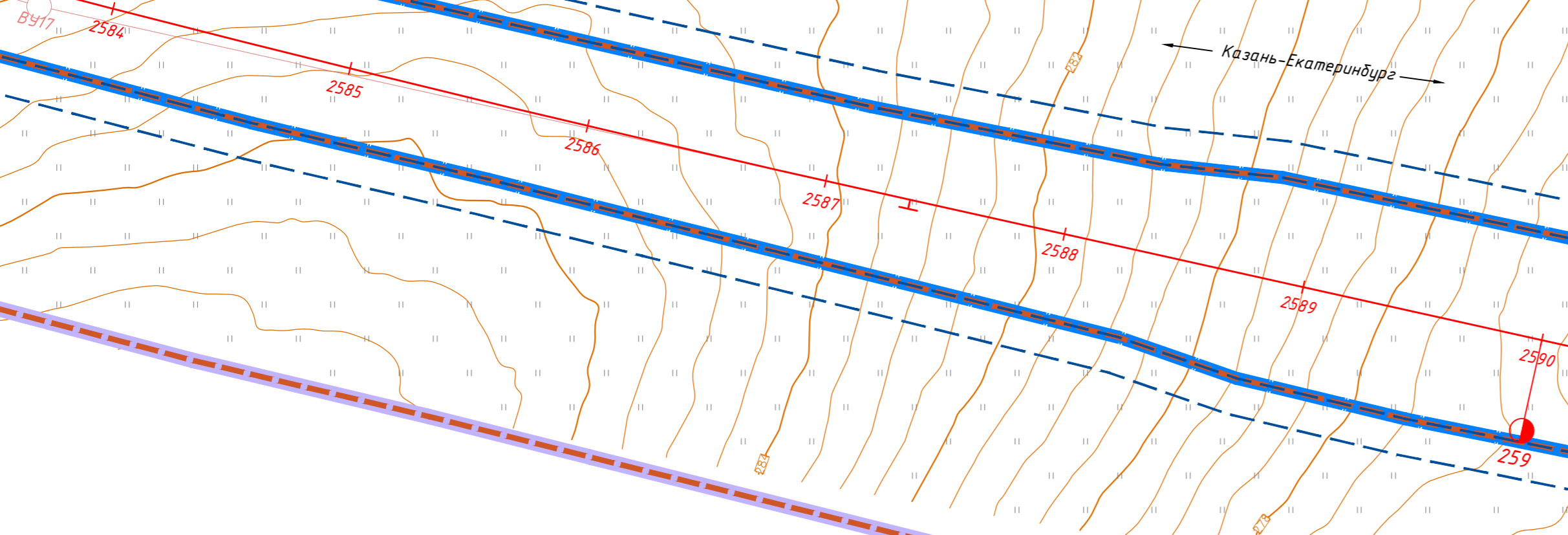


Казань-Екатеринбург

Линия совмещения с листом 5.24

Линия совмещения с листом 5.26

1 2 3 4 5 6 7 8 9 10 11 12 13 14 15 16 17 18 19 20 21 22 23 24 25 26 27 28 29 30 31 32 33 34 35 36



Красноуфимское лесничество  
Пригородное участковое лесничество


Инв. № подл.	Подп. и дата	Взам. инв. №

Изм.	Кол. уч.	Лист № док.	Подпись	Дата

8841-21-3-ППТ-ППМО2.3.7

Лист  
5.25

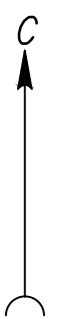
Красноуфимский округ  
Свердловской области



Инв. № подл.	Подп. и дата	Взам. инв. №

Изм.	Кол. уч.	Лист № док	Подпись	Дата

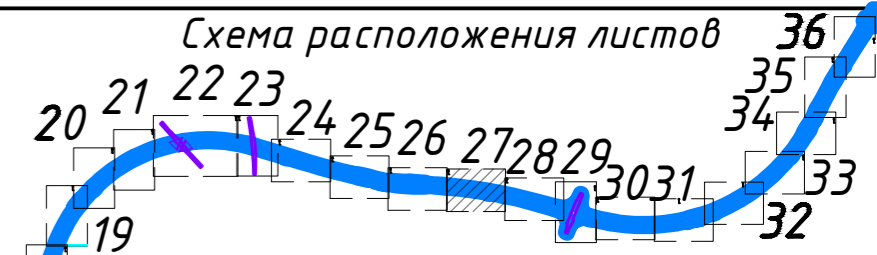
8841-21-3-ППТ-ППМО2.3.7



Красноуфимский округ  
Свердловской области

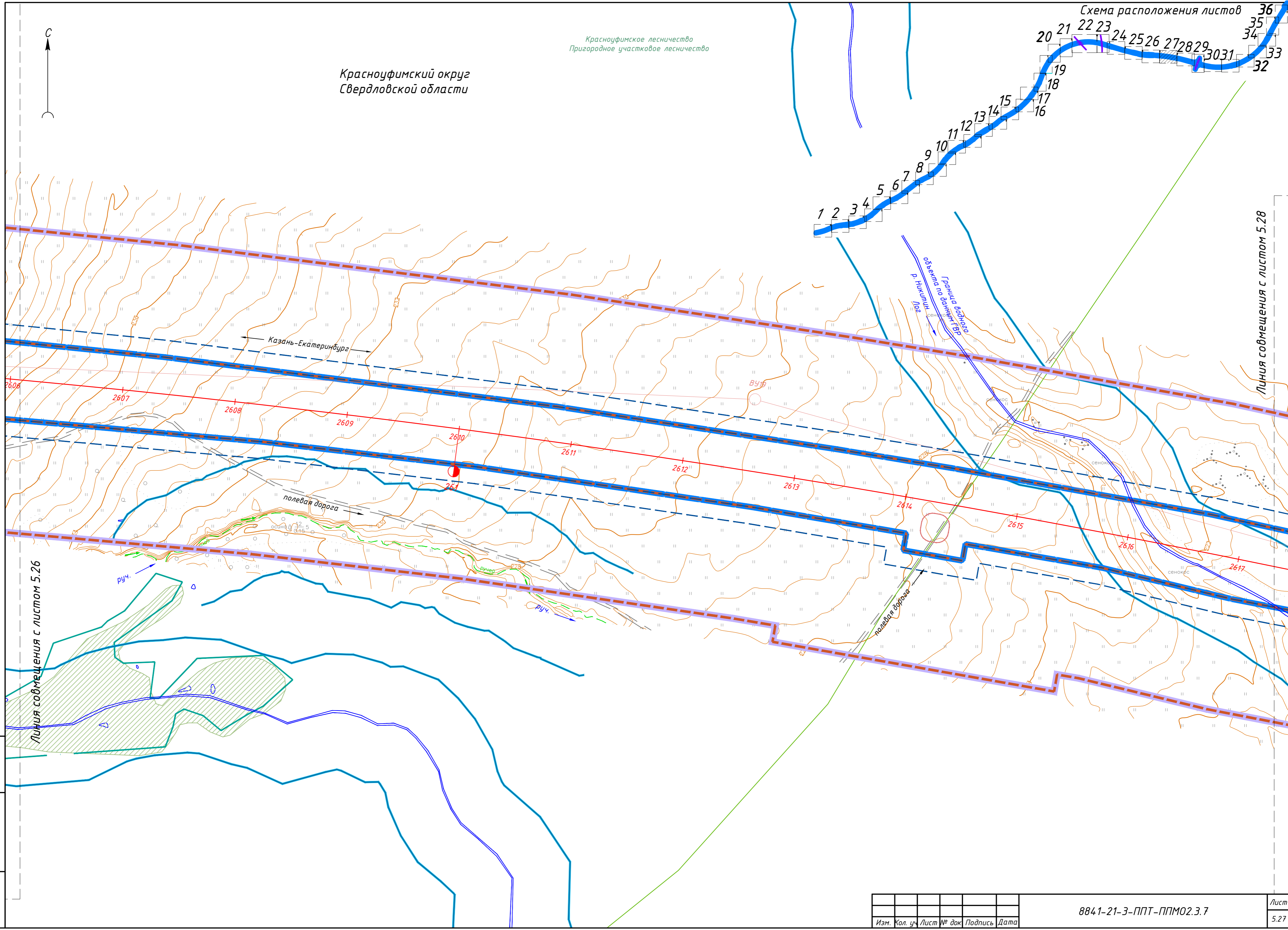
Красноуфимское лесничество  
Пригородное участковое лесничество

Схема расположения листов



Инв. № подл.  
Подп. и дата  
Взам. инв. №

Линия совмещения с листом 5.26



Линия совмещения с листом 5.28

Изм.	Кол. уч.	Лист № док	Подпись	Дата


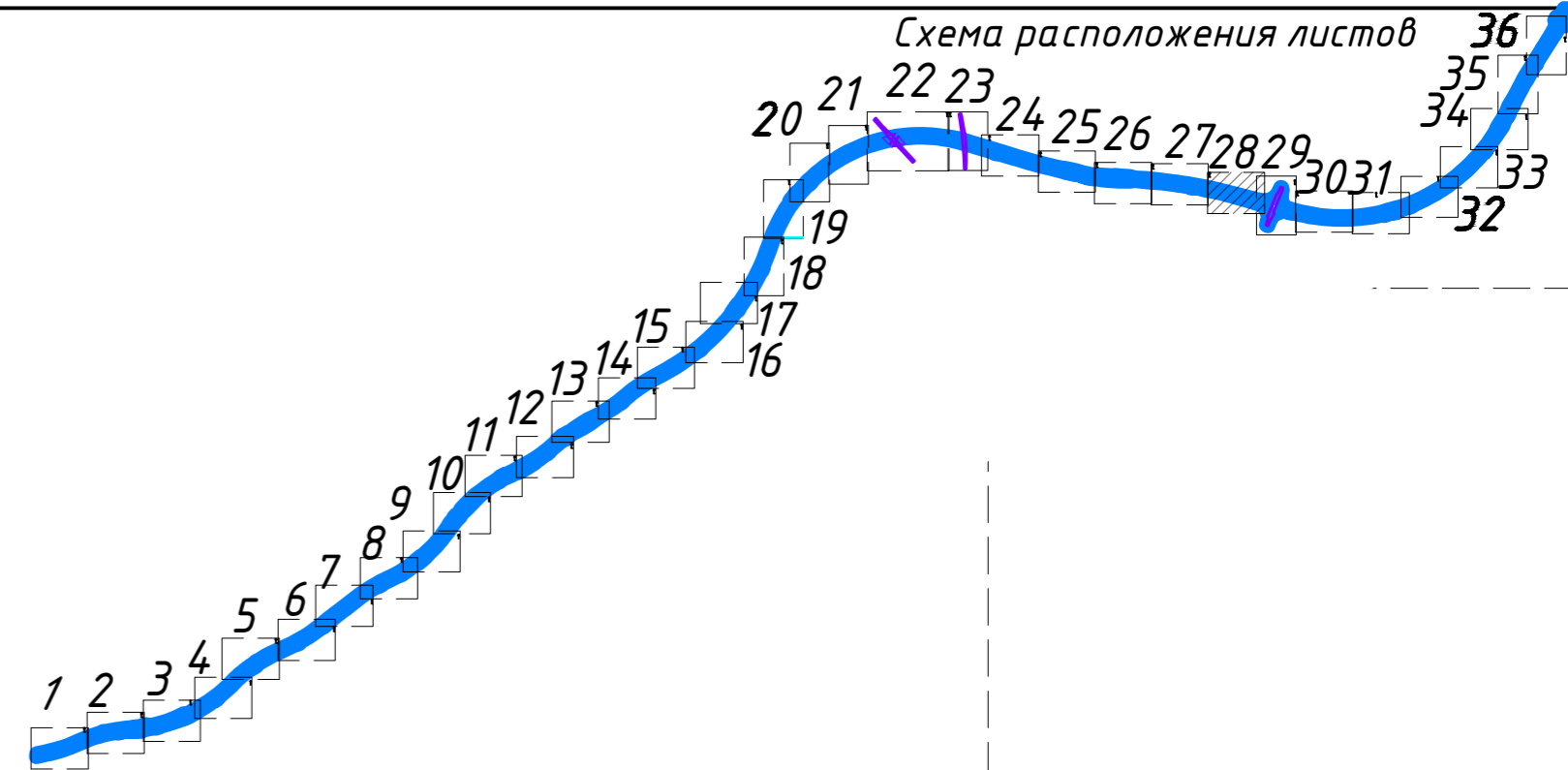
8841-21-3-ППТ-ППМО2.3.7

Лист  
5.27



Красноуфимский округ  
Свердловской области

Схема расположения листов



Инв. № подл.	Подп. и дата	Взам. инв. №

Изм.	Кол. уч.	Лист № док.	Подпись	Дата

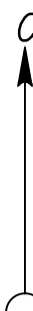
8841-21-3-ППТ-ППМО2.3.7

Лист  
5.28



Линия совмещения с листом 5.28

Красноуфимский округ  
Свердловской области



Линия совмещения с листом 5.30

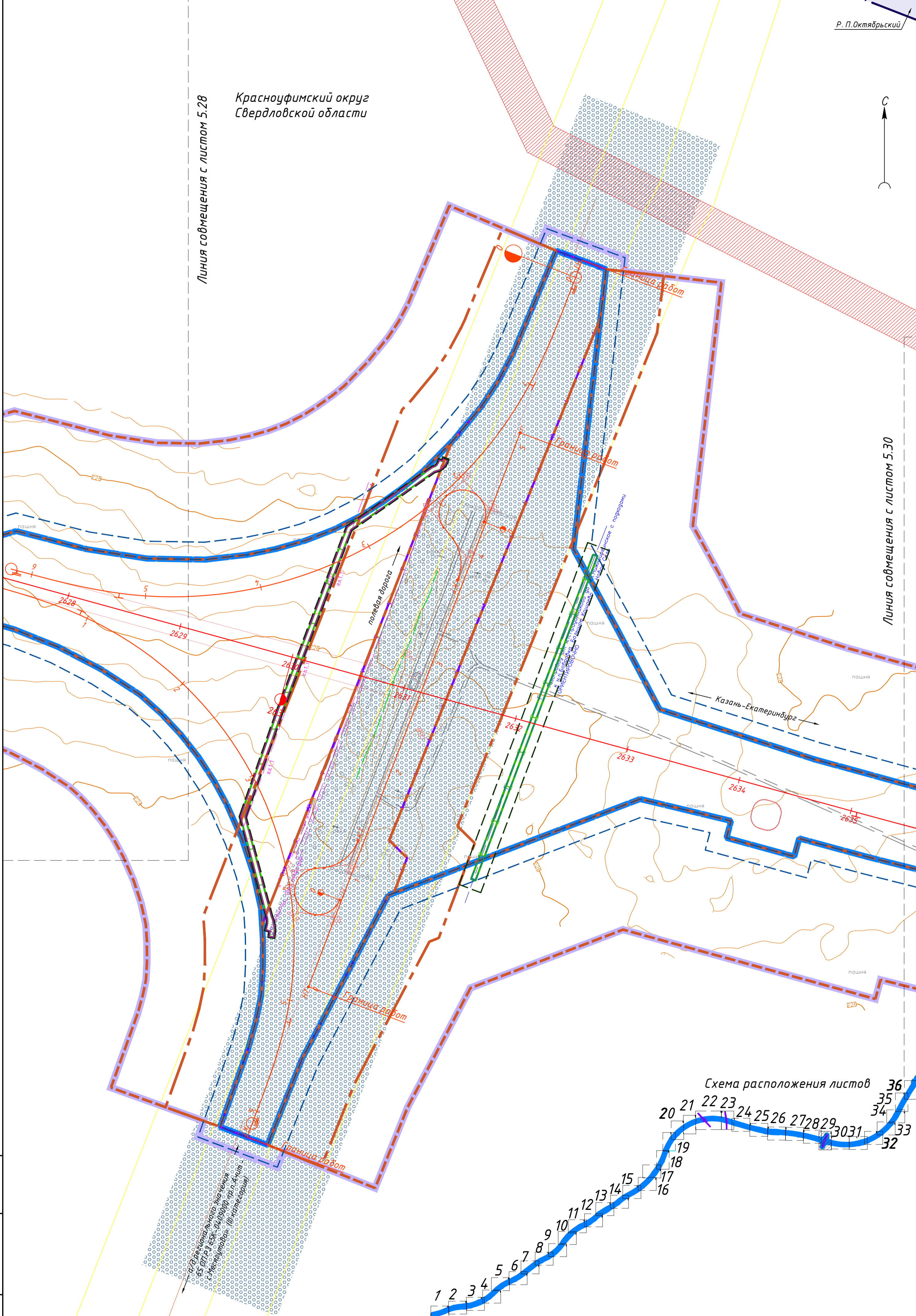
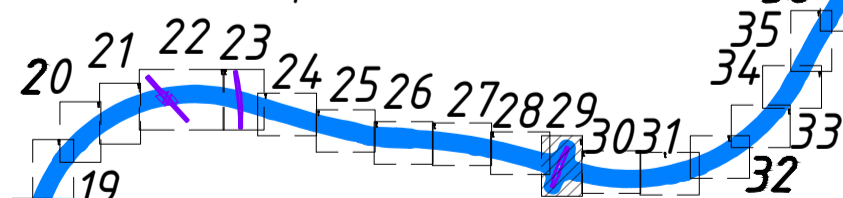


Схема расположения листов



Инв. № подл.	Подп. и дата	Взам. инв. №

архивная копия  
 65-01/2013-05/001-001/001  
 13.08.2013  
 13.08.2013



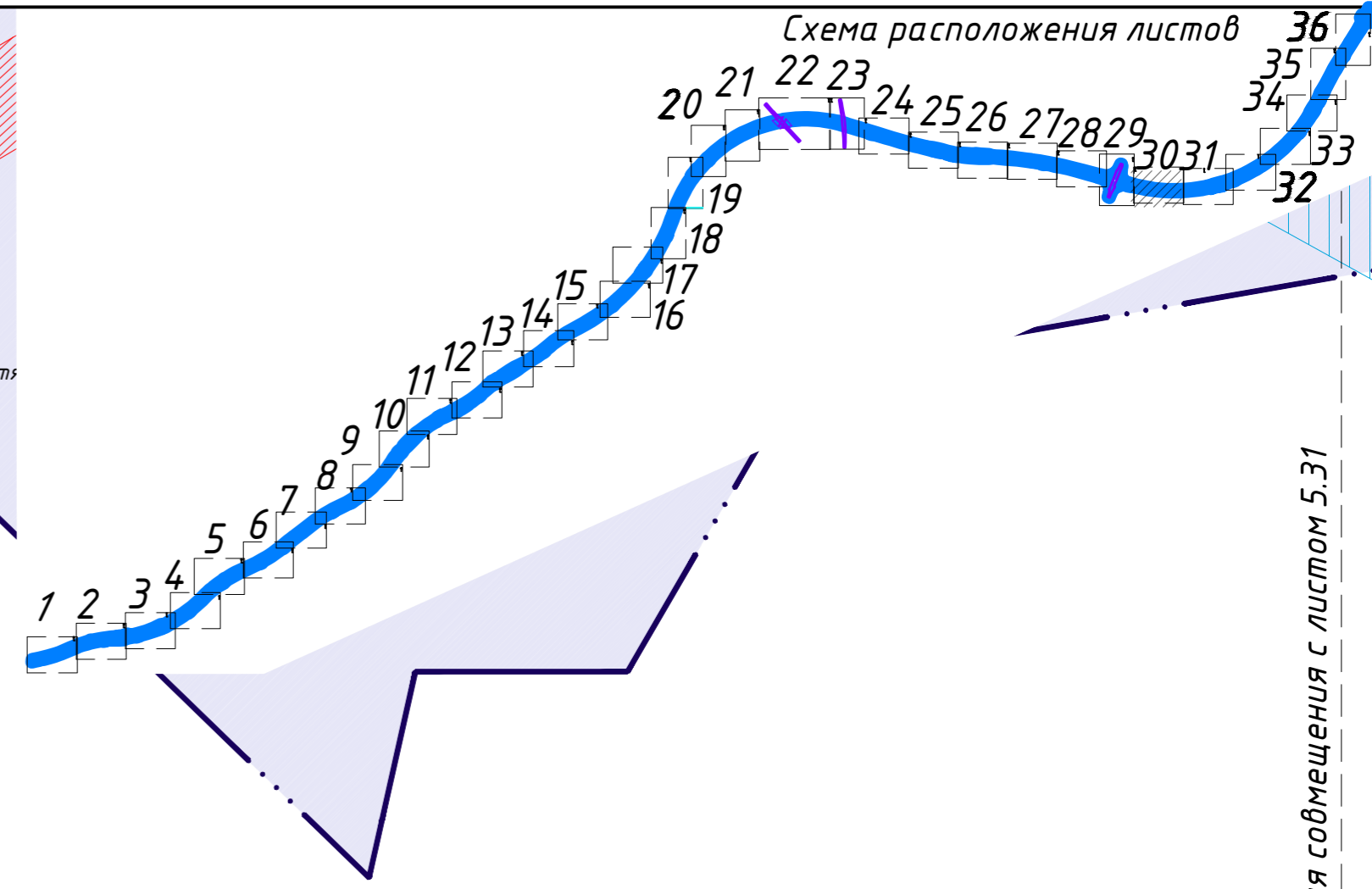
Изм.	Кол. уч.	Лист	№ док	Подпись	Дата



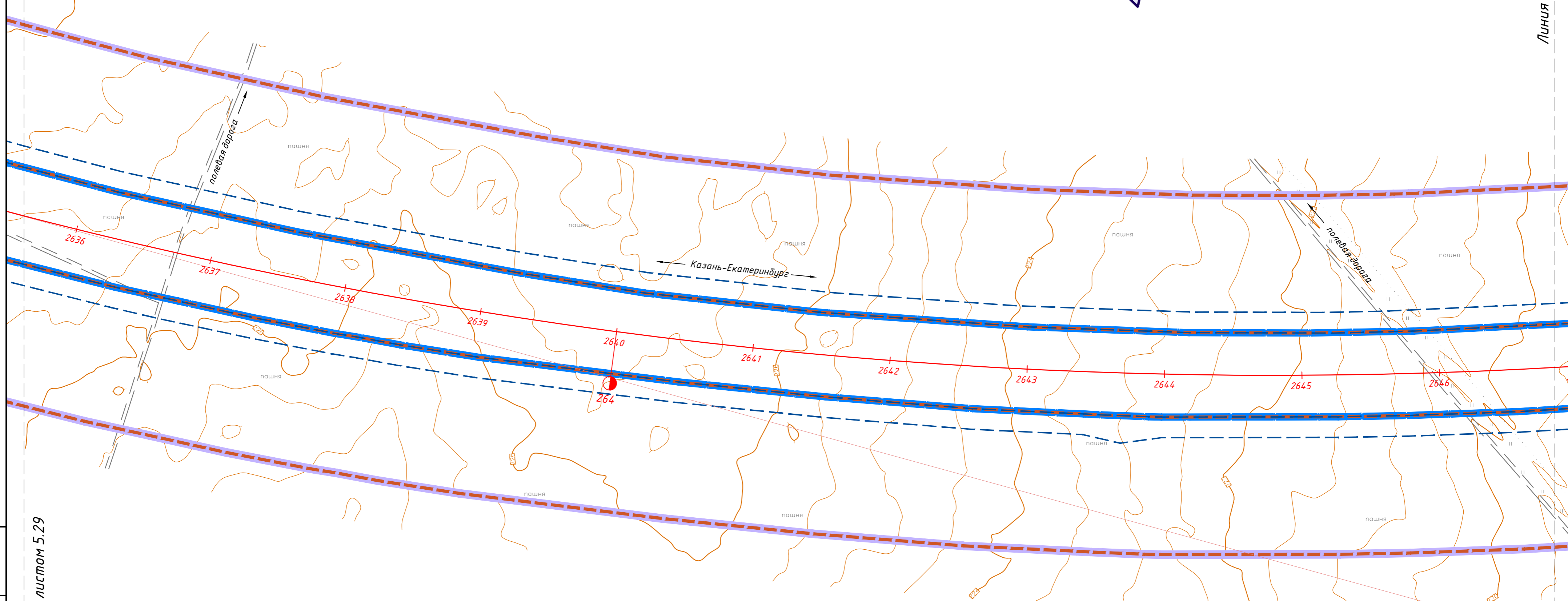
Красноуфимский округ  
Свердловской области

Р. П. Октя

Схема расположения листов



Линия совмещения с листом 5.31



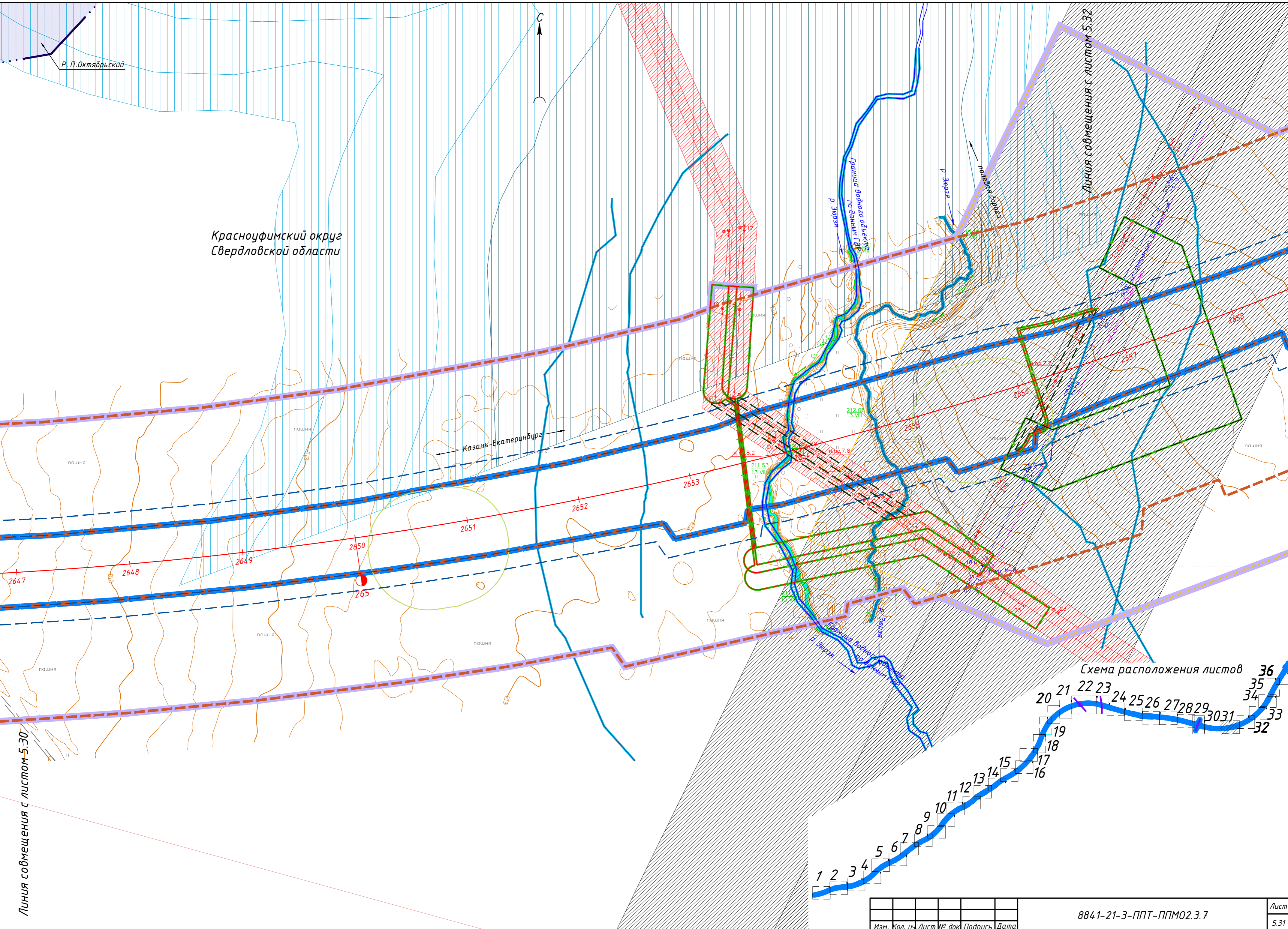
Линия совмещения с листом 5.29

Инв. № подл.	Подп. и дата	Взам. инв. №

Изм.	Кол. уч.	Лист № док	Подпись	Дата

8841-21-3-ППТ-ППМО2.3.7

Лист  
5.30



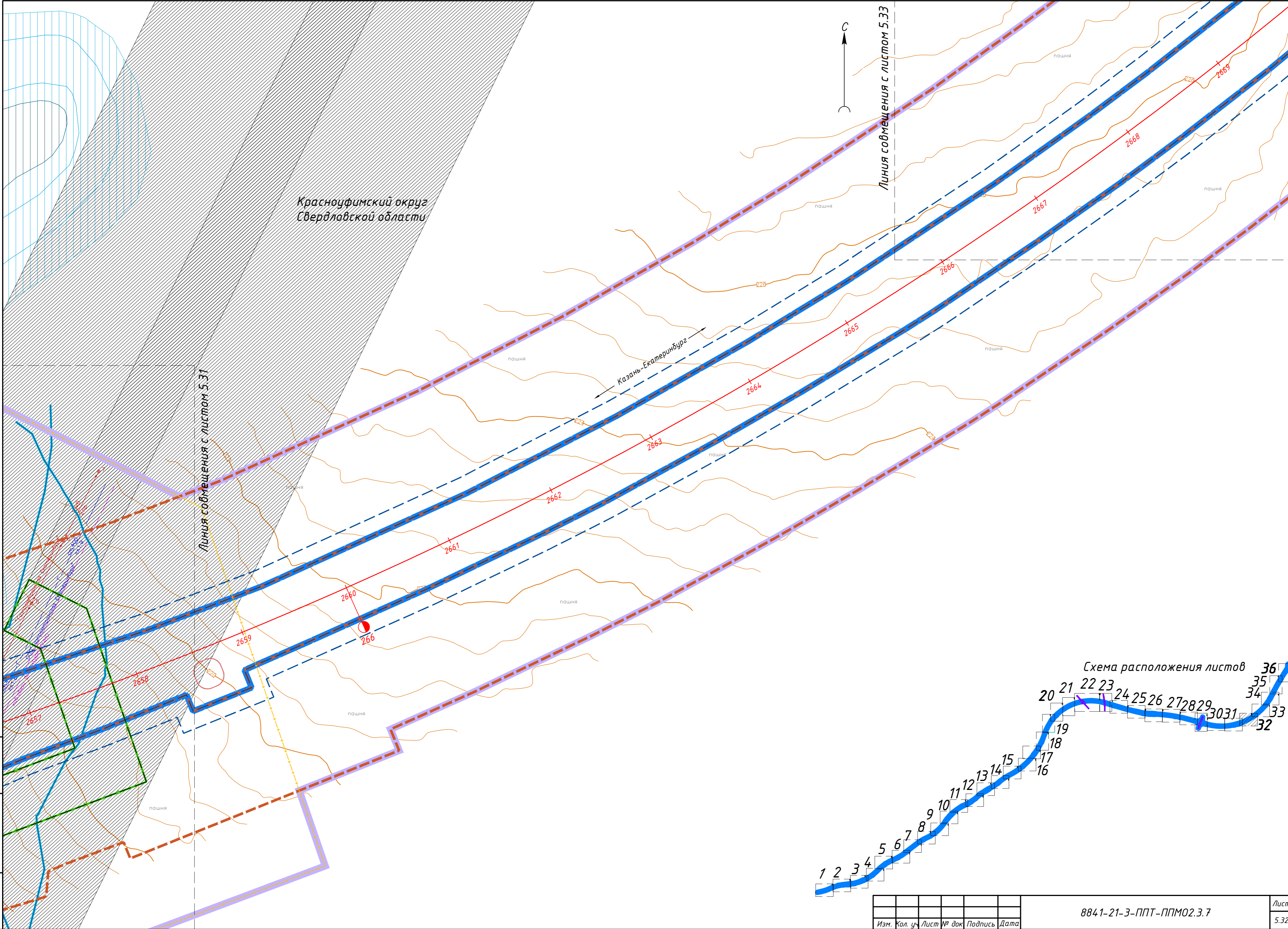
Инв. № подл. Подп. и дата. Взам. инв. №

Линия совмещения с листом 5.30

Изм.	Кол. уч.	Лист №	№ док.	Подпись	Дата

8841-21-3-ППТ-ППМО2.3.7

Лист 5.31



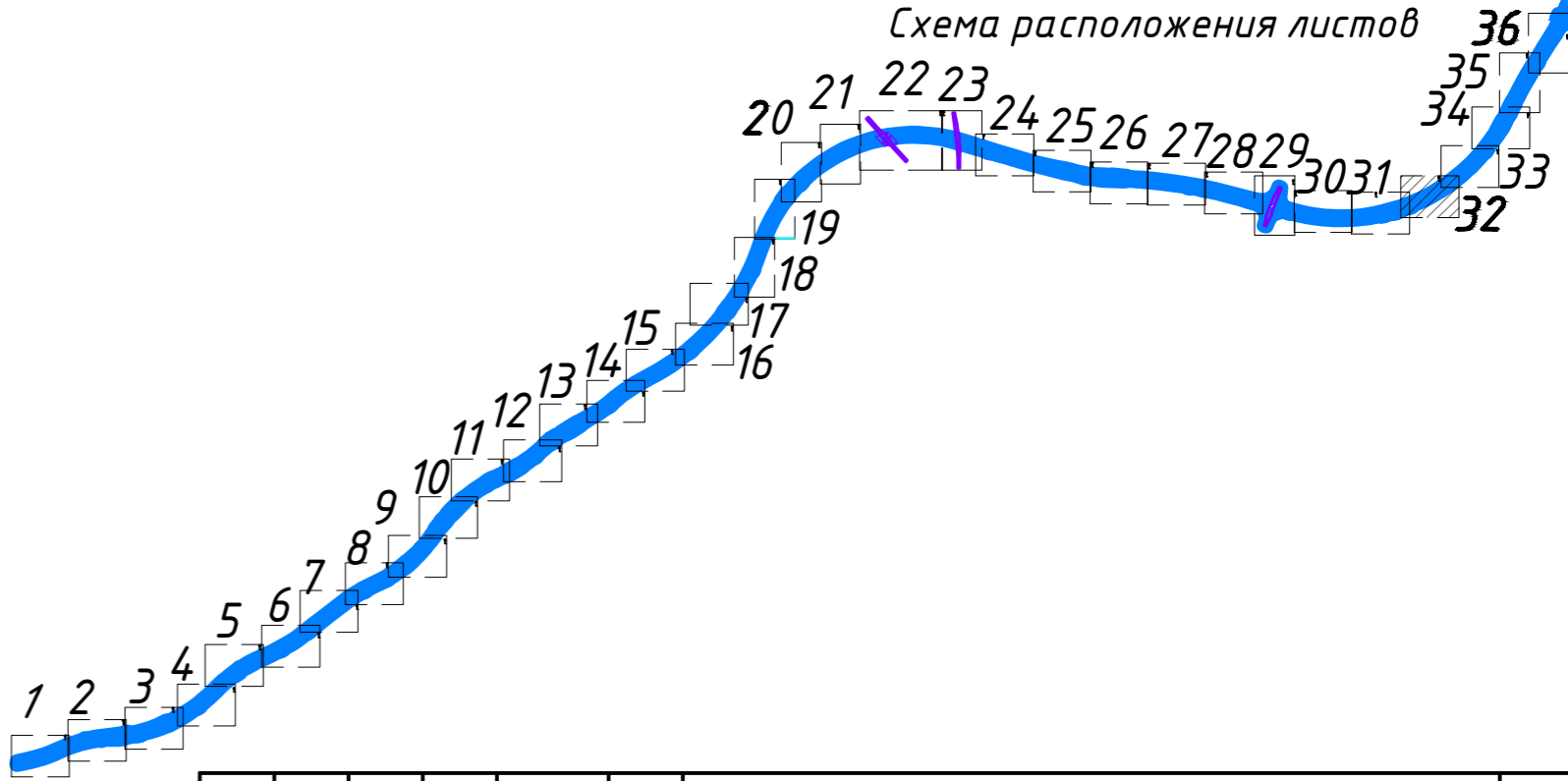
Красноуфимский округ  
Свердловской области

Казань-Екатеринбург

Линия совмещения с листом 5.33

Линия совмещения с листом 5.31

Схема расположения листов



Инв. № подл.  
Подп. и дата  
Взам. инв. №

Изм.	Кол. уч.	Лист	№ док.	Подпись	Дата

8841-21-3-ППТ-ППМО2.3.7

Лист  
5.32


Красноуфимский округ  
Свердловской области

Линия совмещения с листом 5.34



Линия совмещения с листом 5.32

Схема расположения листов



Инв. № подл.  
Подп. и дата  
Взам. инв. №

Изм.	Кол. уч.	Лист № док	Подпись	Дата

8841-21-3-ППТ-ППМО2.3.7

Лист  
5.33

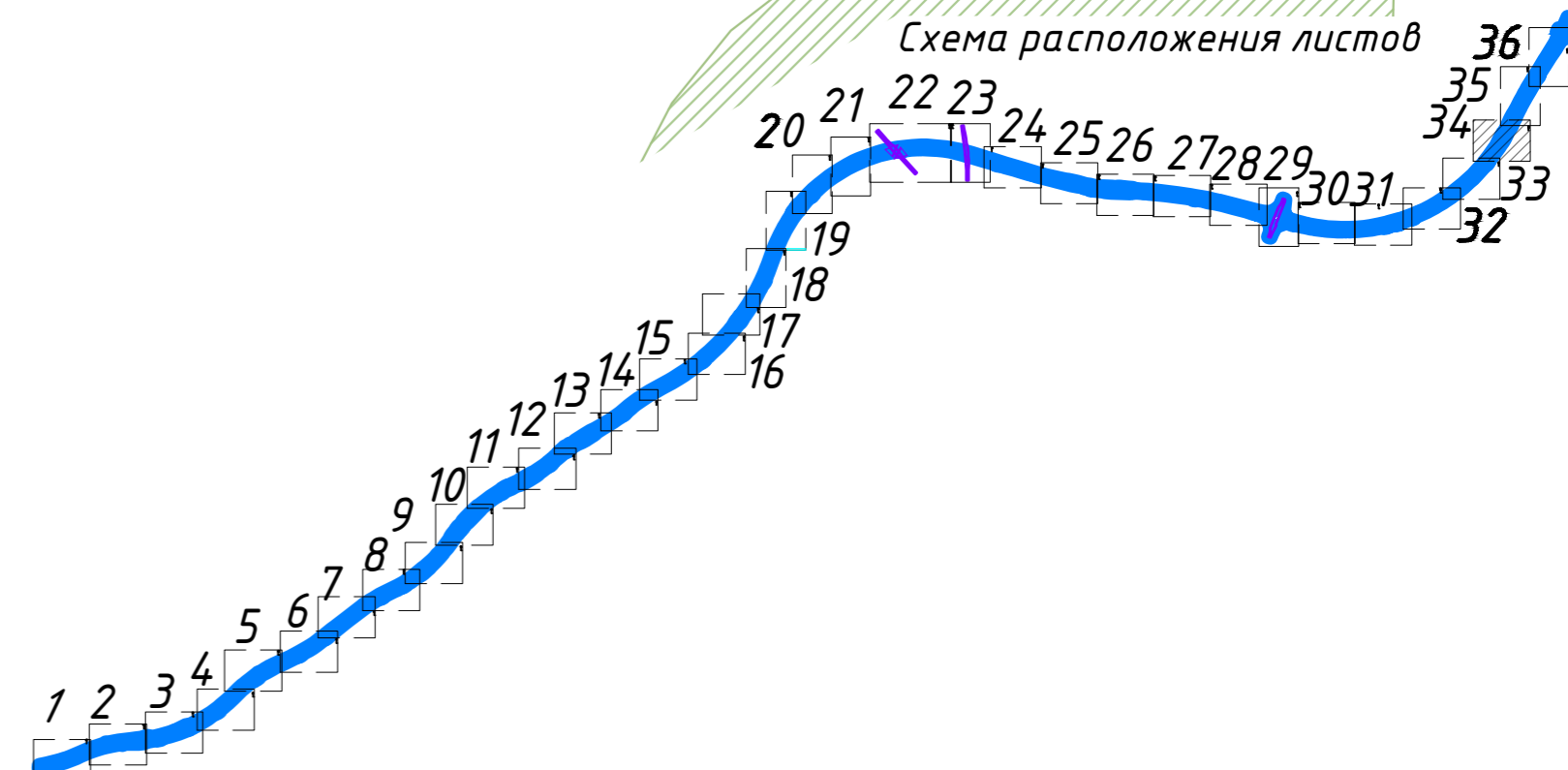
Красноуфимский округ  
Свердловской области

Линия совмещения с листом 5.35

Линия совмещения с листом 5.33

Красноуфимское лесничество  
Пригородное участковое лесничество

Схема расположения листов



Инв. № подл.  
Подл. и дата  
Взам. инв. №

Изм.	Кол. уч.	Лист № док.	Подпись	Дата

8841-21-3-ППТ-ППМО2.3.7

Лист  
5.34

Схема расположения листов



Красноуфимский округ  
Свердловской области

Красноуфимское лесничество  
Привершинное участковое лесничество

Линия совмещения с листом 5.36

полевая дорога

Казань-Г.Калеринский

Линия совмещения с листом 5.34

Инв. № подл. Подп. и дата. Взам. инв. №

Изм.	Кол. уч.	Лист	№ док.	Подпись	Дата

8841-21-3-ППТ-ППМО2.3.7

Лист  
5.35

Краснофимское лесничество  
Ачитское участковое лесничество

Ачитский городской округ  
Свердловской области

Краснофимский округ  
Свердловской области

66.00-15.19

Граница участка

полевая дорога

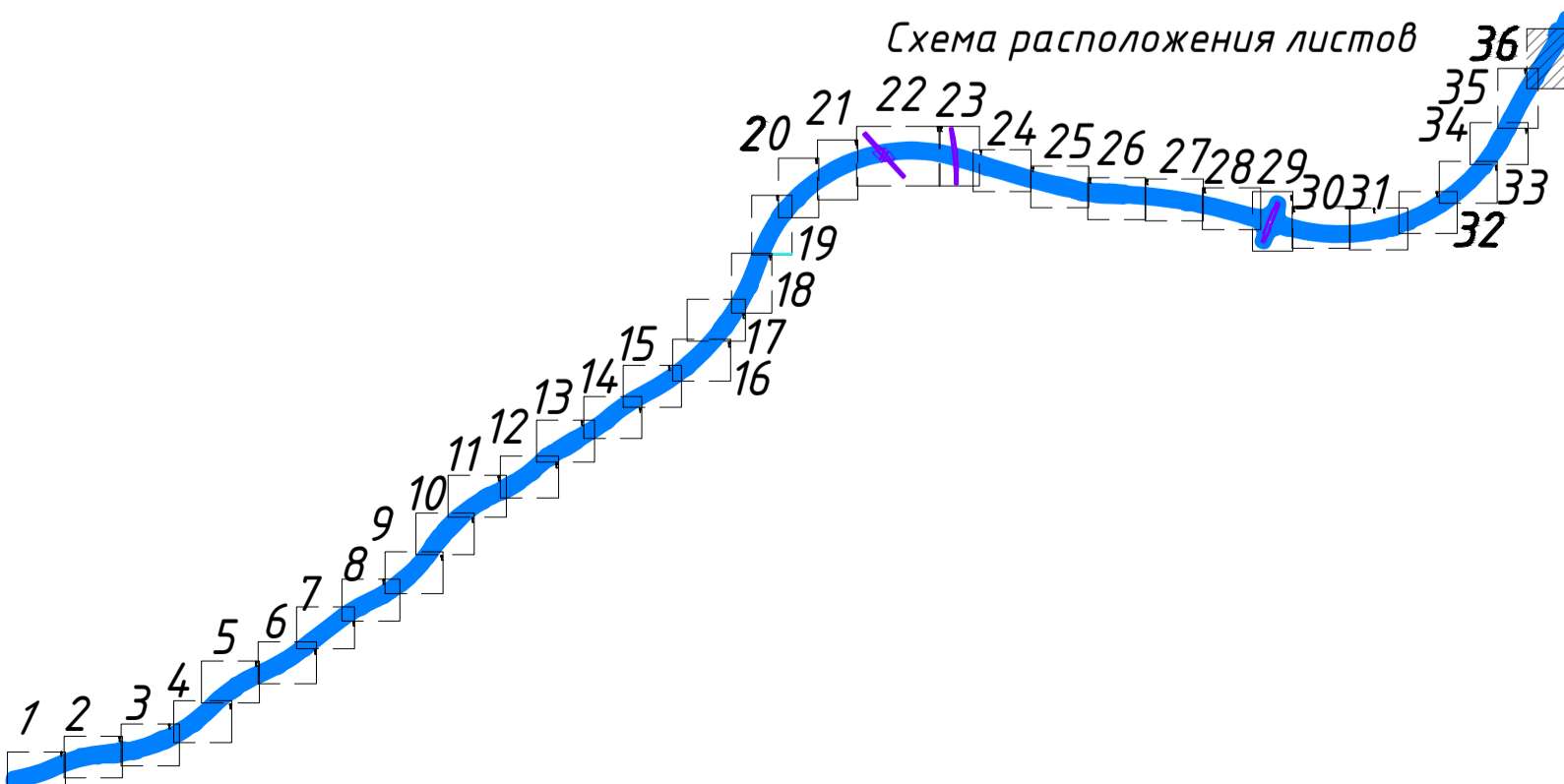
Граница участка

Казань-Екатеринбург

полевая дорога

Линия совмещения с листом 5.35

Схема расположения листов



Инв. № подл. Подп. и дата. Взам. инв. №

Изм. Кол. уч. Лист № док. Подпись Дата

8841-21-3-ППТ-ППМО2.3.7

Лист 5.36